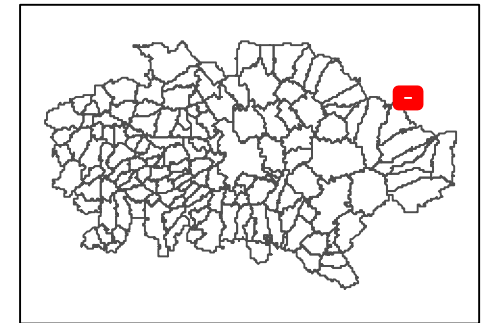



Cartes de bruit stratégiques sur le territoire de la Communauté Urbaine du Grand Reims

BRUIT FERROVIAIRE - Indicateur Lden

Dalle
S05




Légende

 Limite communale

 Route

 Voie ferrée

 Bâtiment

 Enseignement et santé

Niveaux sonores en dB(A)

 > Seuil 73 dB(A)

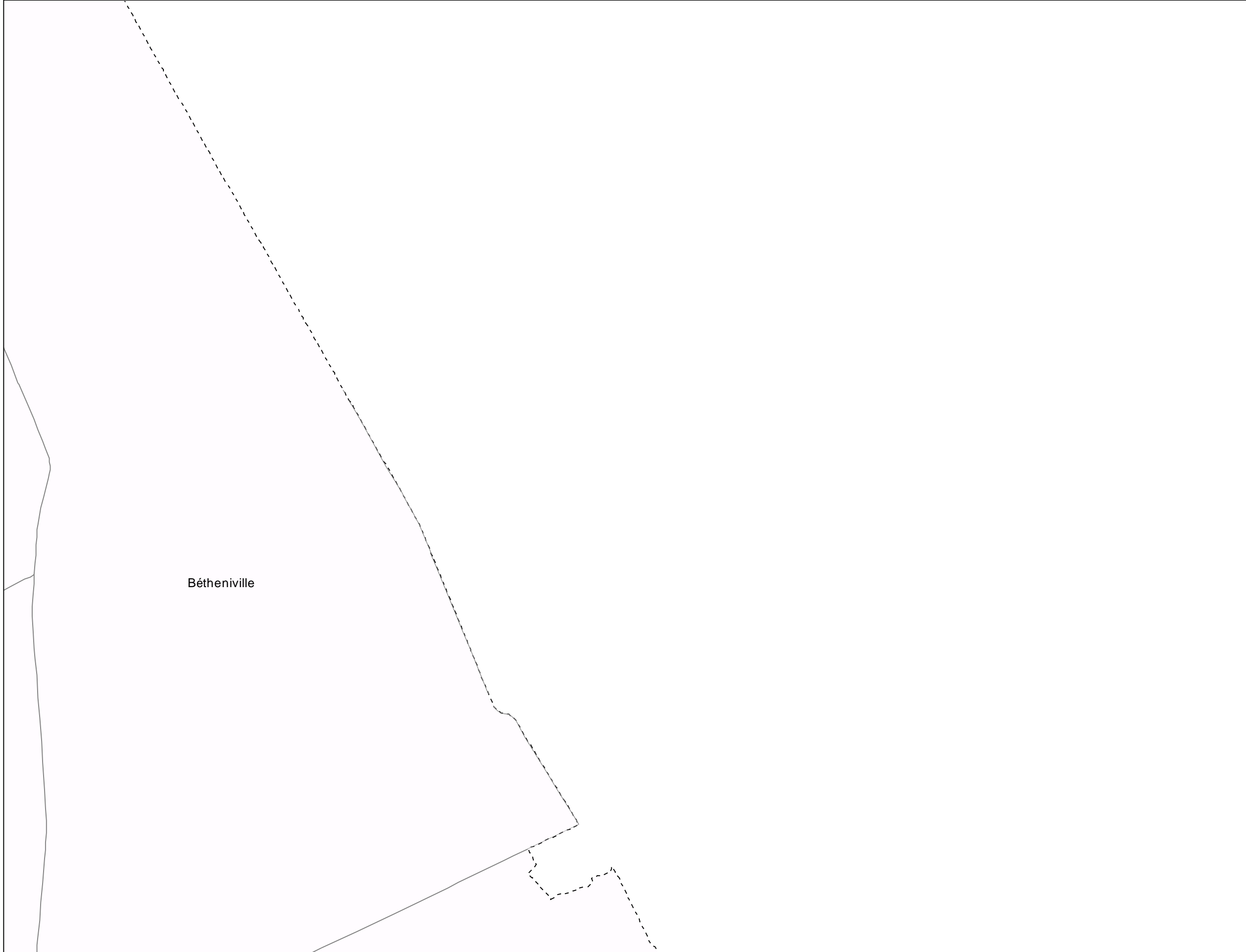
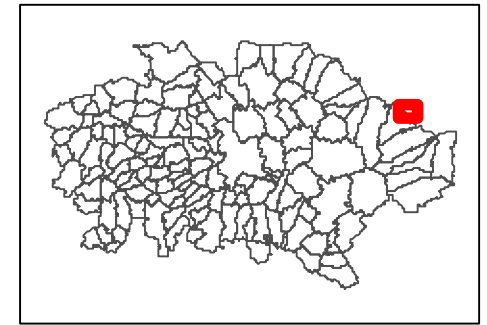
 < Seuil 73 dB(A)



Cartes de bruit stratégiques sur le territoire de la Communauté Urbaine du Grand Reims

BRUIT FERROVIAIRE - Indicateur Lden

Dalle
S06



Légende

- Limite communale
- Route
- Voie ferrée
- Bâtiment
- Enseignement et santé

Niveaux sonores en dB(A)

- > Seuil 73 dB(A)
- < Seuil 73 dB(A)

Bétheniville

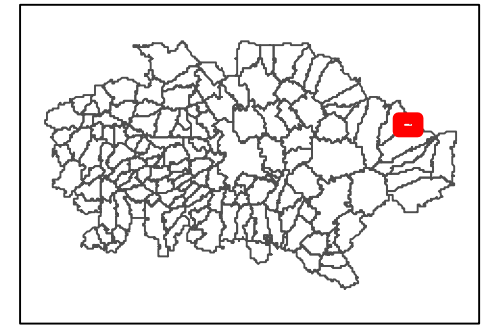


Cartes de bruit stratégiques sur le territoire de la Communauté Urbaine du Grand Reims

BRUIT FERROVIAIRE - Indicateur Lden

Dalle
S07

GRAND
REIMS
COMMUNAUTÉ URBAINE



Légende

- Limite communale
- Route
- Voie ferrée
- Bâtiment
- Enseignement et santé

Niveaux sonores en dB(A)

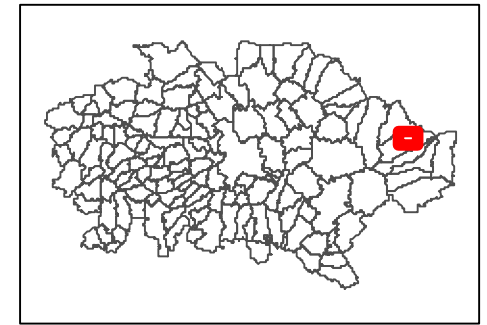
- > Seuil 73 dB(A)
- < Seuil 73 dB(A)



Cartes de bruit stratégiques sur le territoire de la Communauté Urbaine du Grand Reims BRUIT FERROVIAIRE - Indicateur Lden

Dalle
S08

GRAND
REIMS
COMMUNAUTÉ URBAINE



Légende

- Limite communale
- Route
- +—+ Voie ferrée
- Bâtiment
- Enseignement et santé

Niveaux sonores en dB(A)

- > Seuil 73 dB(A)
- < Seuil 73 dB(A)

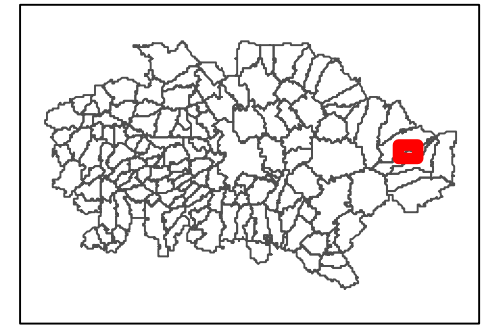
Saint-Martin-l'Heureux



Cartes de bruit stratégiques sur le territoire de la Communauté Urbaine du Grand Reims

BRUIT FERROVIAIRE - Indicateur Lden

Dalle
S09



Légende

- Limite communale
- Route
- Voie ferrée
- Bâtiment
- Enseignement et santé

Niveaux sonores en dB(A)

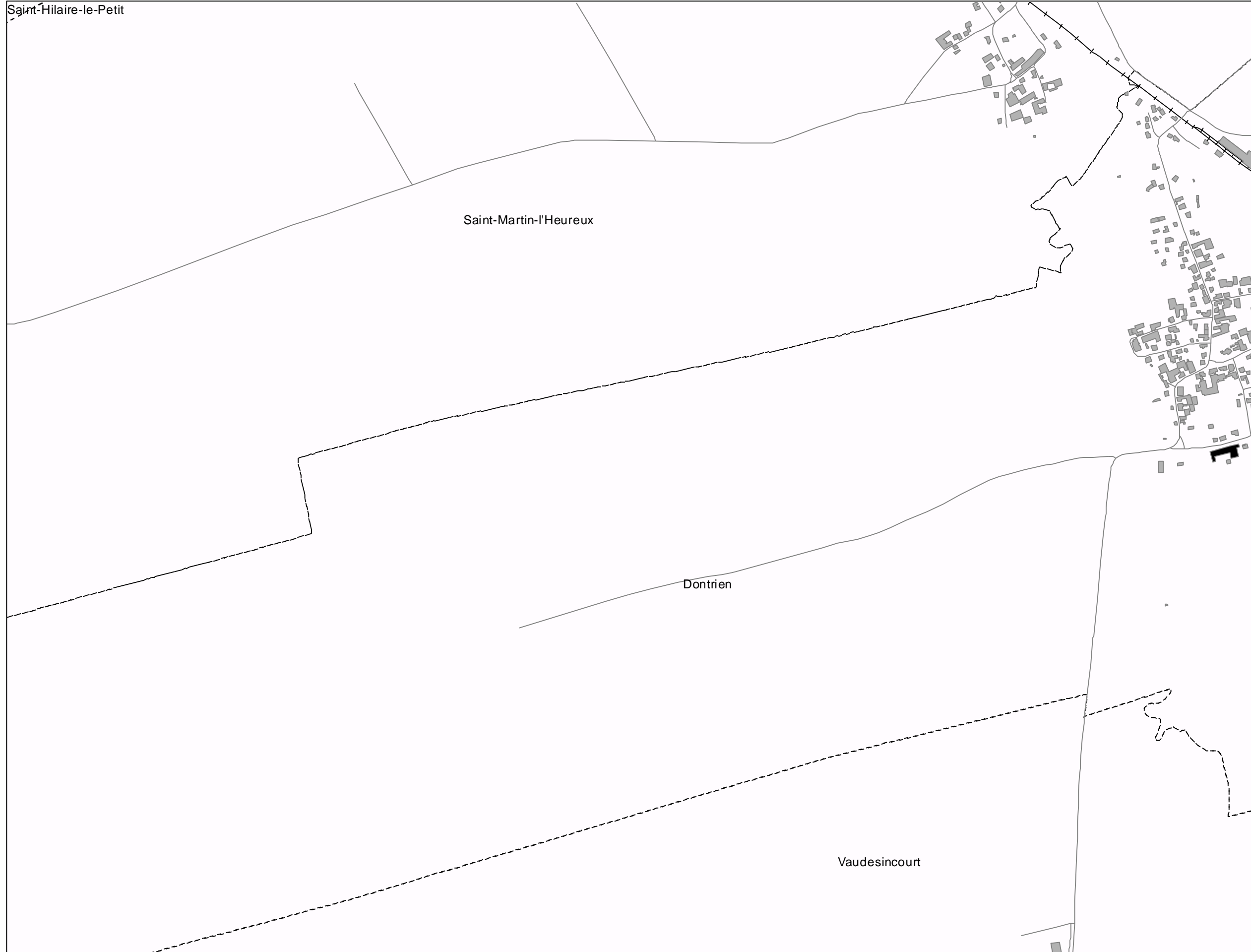
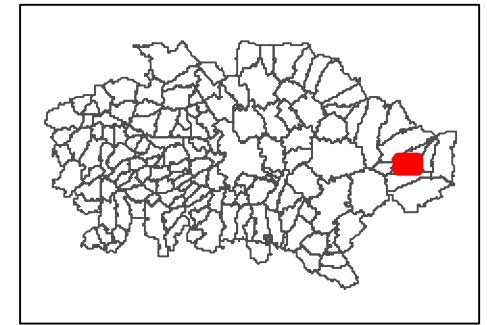
- > Seuil 73 dB(A)
- < Seuil 73 dB(A)



Cartes de bruit stratégiques sur le territoire de la Communauté Urbaine du Grand Reims

BRUIT FERROVIAIRE - Indicateur Lden

Dalle
S10



Légende

- Limite communale
- Route
- + + + Voie ferrée
- Bâtiment
- Enseignement et santé

Niveaux sonores en dB(A)

- > Seuil 73 dB(A)
- < Seuil 73 dB(A)

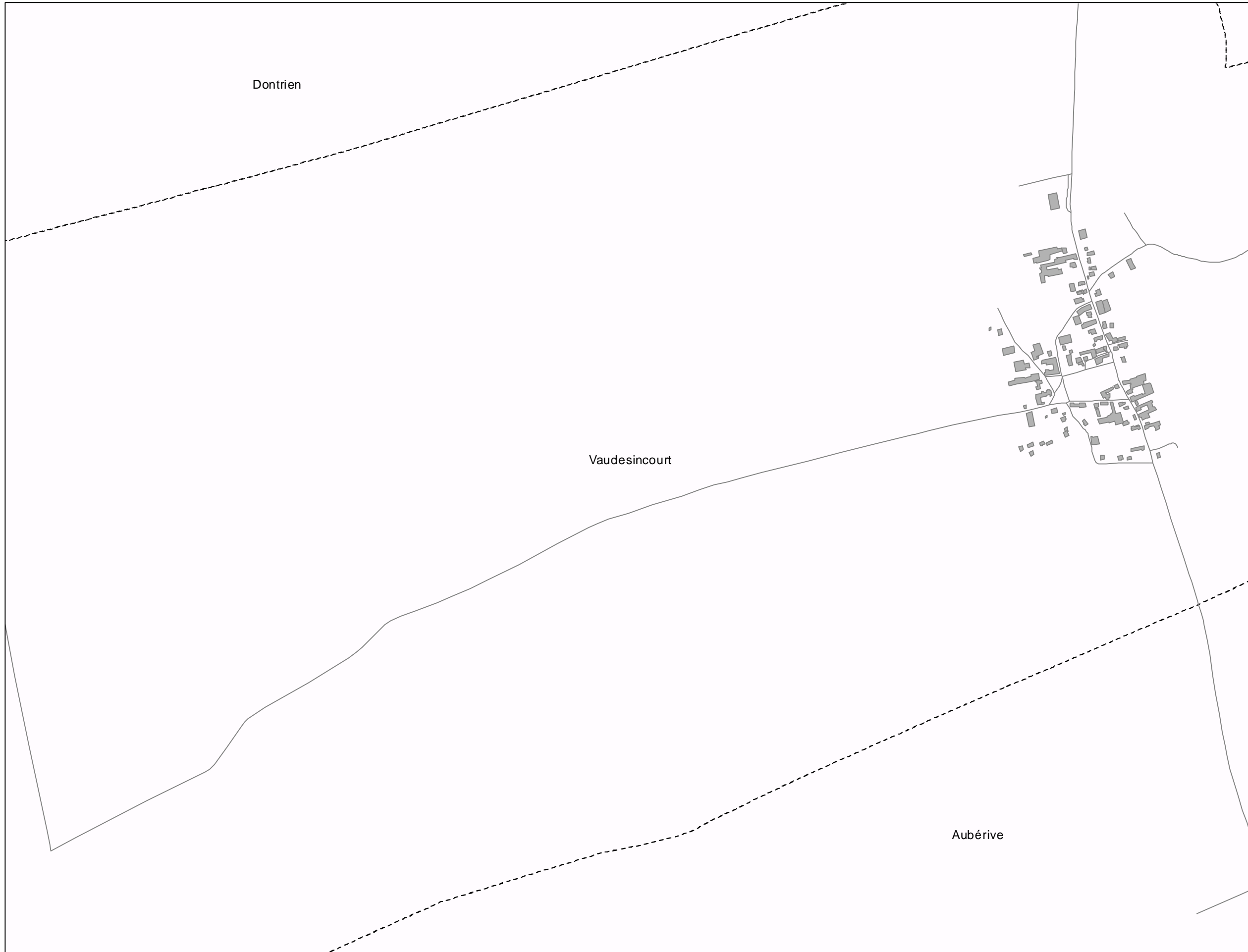
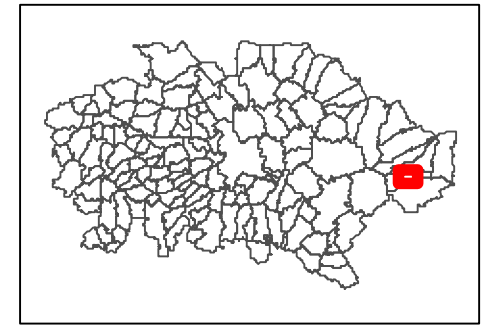


Cartes de bruit stratégiques sur le territoire de la Communauté Urbaine du Grand Reims

BRUIT FERROVIAIRE - Indicateur Lden

Dalle
S11

GRAND
REIMS
COMMUNAUTÉ URBAINE



Légende

- Limite communale
- Route
- Voie ferrée
- Bâtiment
- Enseignement et santé

Niveaux sonores en dB(A)

- > Seuil 73 dB(A)
- < Seuil 73 dB(A)

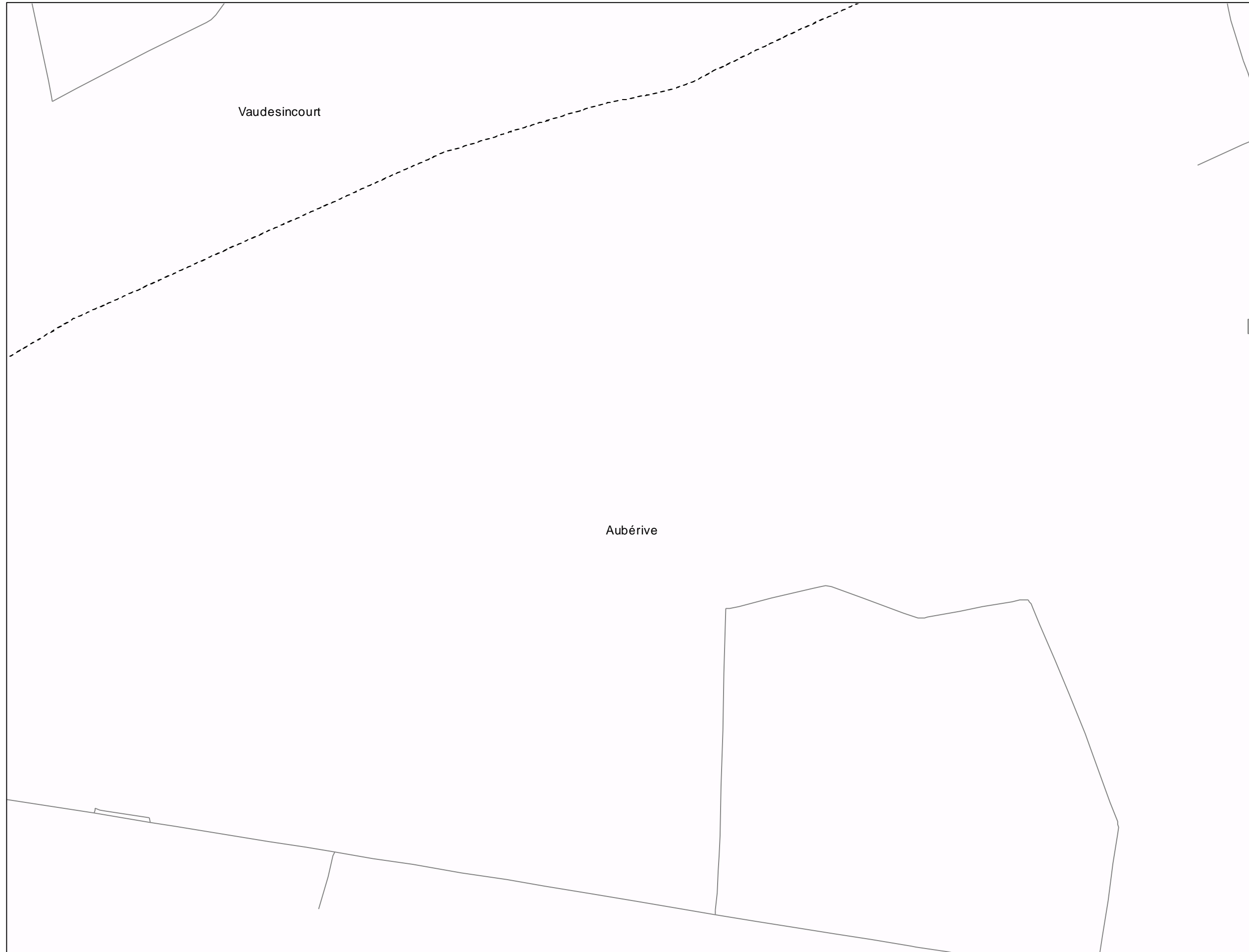
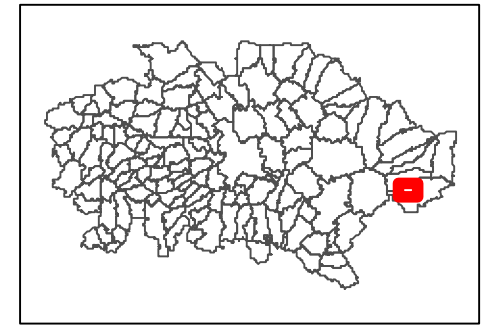


Cartes de bruit stratégiques sur le territoire de la Communauté Urbaine du Grand Reims

BRUIT FERROVIAIRE - Indicateur Lden

Dalle
S12

GRAND
REIMS
COMMUNAUTÉ URBAINE



Légende

- Limite communale
- Route
- Voie ferrée
- Bâtiment
- Enseignement et santé

Niveaux sonores en dB(A)

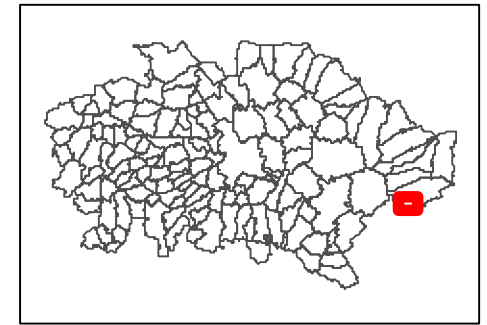
- > Seuil 73 dB(A)
- < Seuil 73 dB(A)



Cartes de bruit stratégiques sur le territoire de la Communauté Urbaine du Grand Reims

BRUIT FERROVIAIRE - Indicateur Lden

Dalle
S13



Légende

Limite communale

Route

Voie ferrée

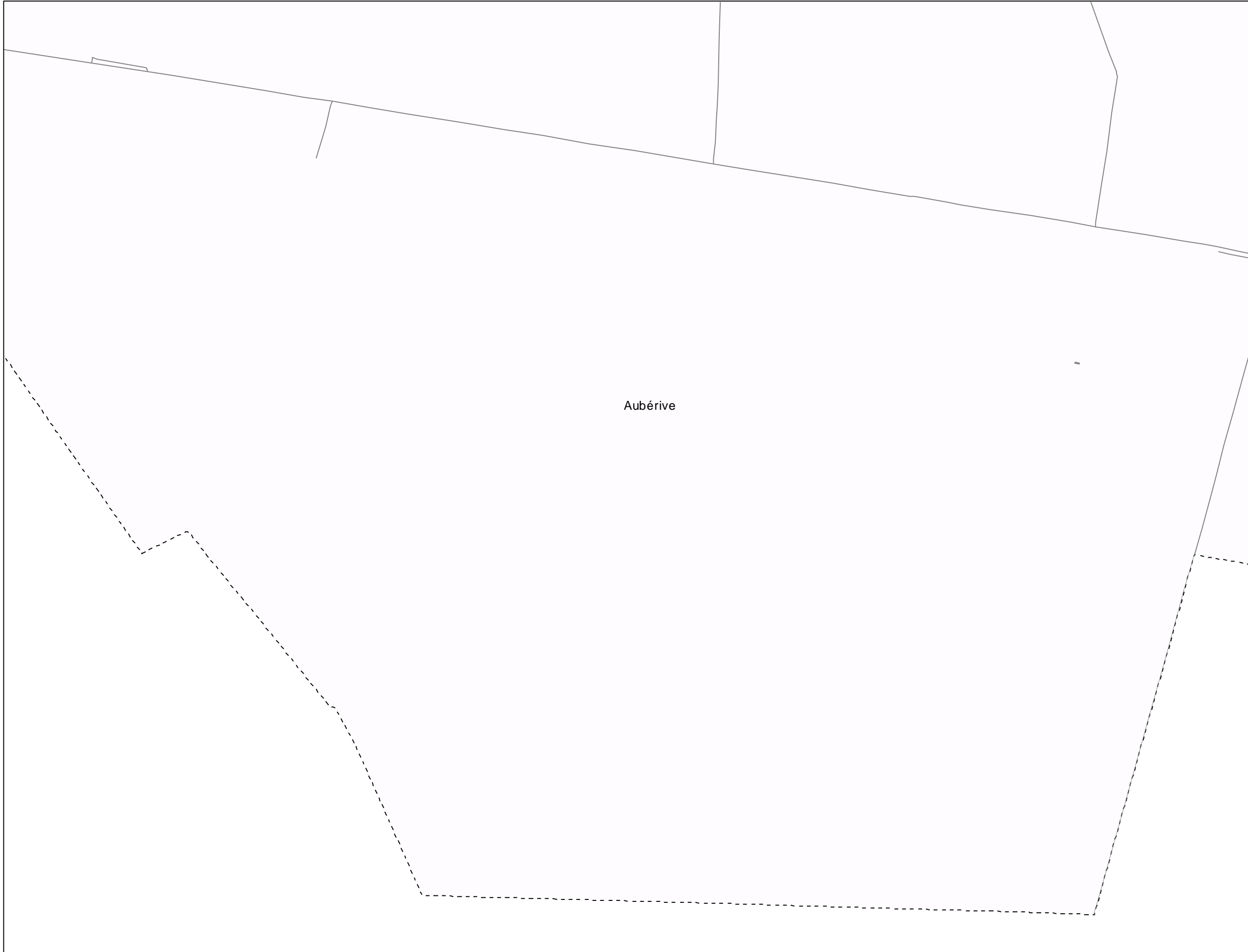
Bâtiment

Enseignement et santé

Niveaux sonores en dB(A)

> Seuil 73 dB(A)


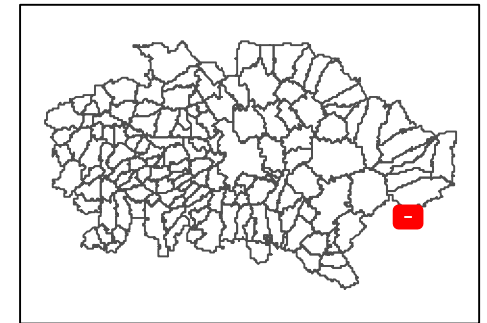
< Seuil 73 dB(A)



Cartes de bruit stratégiques sur le territoire de la Communauté Urbaine du Grand Reims

BRUIT FERROVIAIRE - Indicateur Lden

Dalle
S14



Légende

Limite communale

Route

Voie ferrée

Bâtiment

Enseignement et santé

Niveaux sonores en dB(A)

> Seuil 73 dB(A)

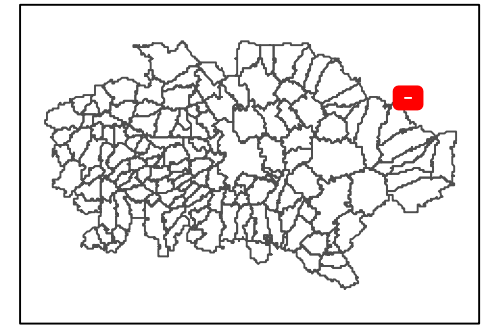
< Seuil 73 dB(A)



Cartes de bruit stratégiques sur le territoire de la Communauté Urbaine du Grand Reims

BRUIT FERROVIAIRE - Indicateur Ln

Dalle
S05



Légende

Limite communale

Route

Voie ferrée

Bâtiment

Enseignement et santé

Niveaux sonores en dB(A)

> Seuil 65 dB(A)

< Seuil 65 dB(A)



Bétheniville



Sources des données : IGN, Communes, CUGR, CD51, DDT51, SANEF, SNCF Réseau
Carte éditée par Sixense - décembre 2022

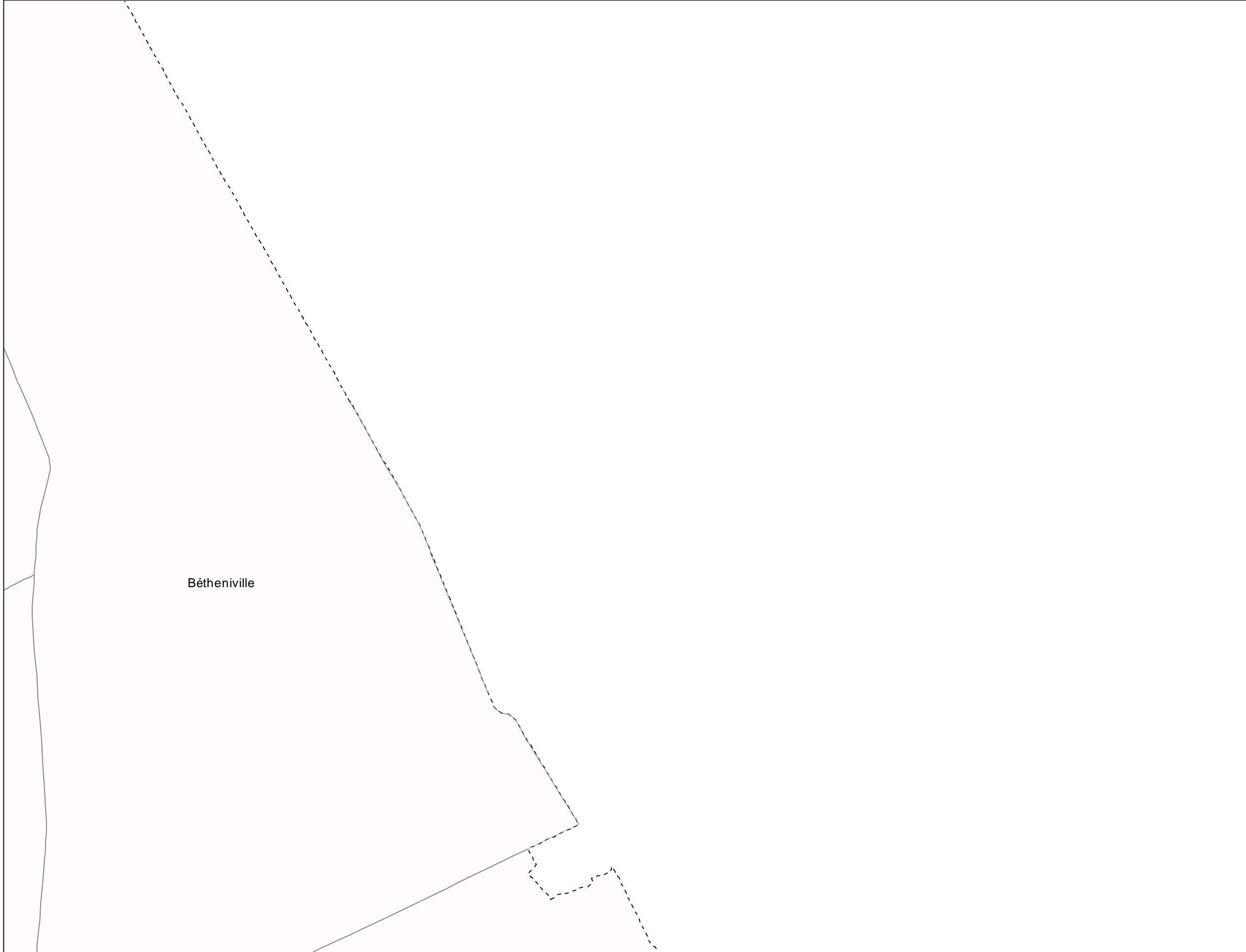
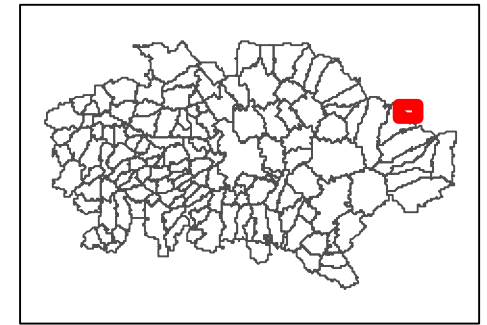
0 125 250 500 Mètres



Cartes de bruit stratégiques sur le territoire de la Communauté Urbaine du Grand Reims

BRUIT FERROVIAIRE - Indicateur Ln

Dalle
S06



Légende

- Limite communale
- Route
- Voie ferrée
- Bâtiment
- Enseignement et santé

Niveaux sonores en dB(A)

- > Seuil 65 dB(A)
- < Seuil 65 dB(A)

Bétheniville

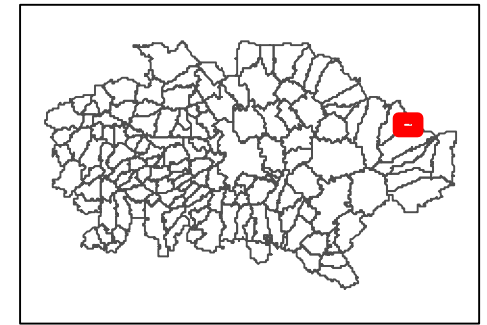


Cartes de bruit stratégiques sur le territoire de la Communauté Urbaine du Grand Reims

BRUIT FERROVIAIRE - Indicateur Ln

Dalle
S07

GRAND
REIMS
COMMUNAUTÉ URBAINE



Légende

- Limite communale
- Route
- Voie ferrée
- Bâtiment
- Enseignement et santé

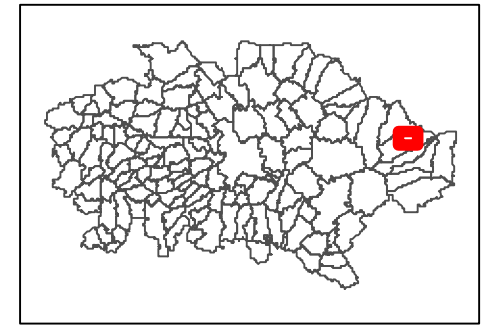
Niveaux sonores en dB(A)

- > Seuil 65 dB(A)
- < Seuil 65 dB(A)



Cartes de bruit stratégiques sur le territoire de la Communauté Urbaine du Grand Reims BRUIT FERROVIAIRE - Indicateur Ln

Dalle
S08



Légende

- Limite communale
- Route
- Voie ferrée
- Bâtiment
- Enseignement et santé

Niveaux sonores en dB(A)

- > Seuil 65 dB(A)
- < Seuil 65 dB(A)



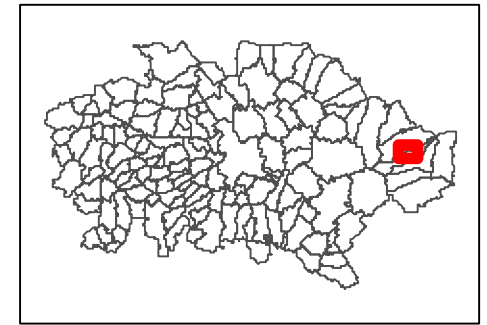
Sources des données : IGN, Communes, CUGR, CD51, DDT51, SANEF, SNCF Réseau
Carte éditée par Sixense - décembre 2022

0 125 250 500 Mètres



Cartes de bruit stratégiques sur le territoire de la Communauté Urbaine du Grand Reims BRUIT FERROVIAIRE - Indicateur Ln

Dalle
S09



Légende

- Limite communale
- Route
- Voie ferrée
- Bâtiment
- Enseignement et santé

Niveaux sonores en dB(A)

- > Seuil 65 dB(A)
- < Seuil 65 dB(A)



Sources des données : IGN, Communes, CUGR, CD51, DDT51, SANEF, SNCF Réseau
Carte éditée par Sixense - décembre 2022

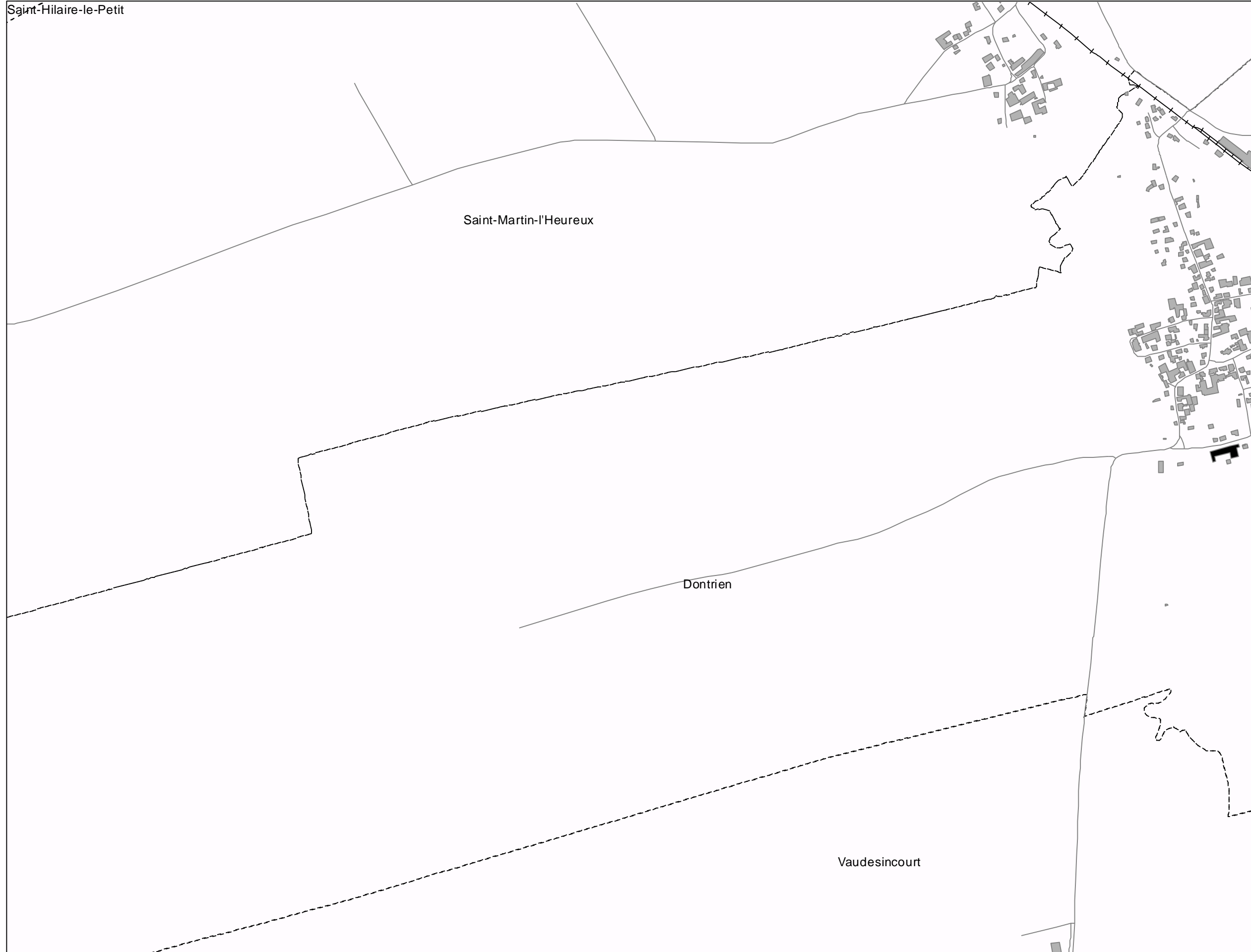
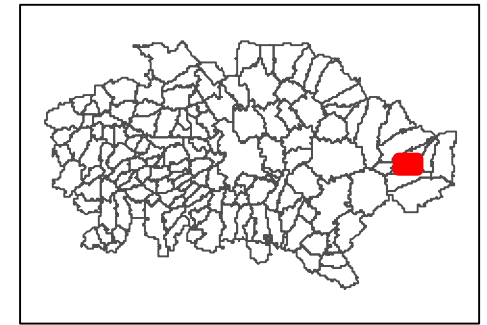
0 125 250 500 Mètres



Cartes de bruit stratégiques sur le territoire de la Communauté Urbaine du Grand Reims

BRUIT FERROVIAIRE - Indicateur Ln

Dalle
S10



Légende

- Limite communale
- Route
- + + + Voie ferrée
- Bâtiment
- Enseignement et santé

Niveaux sonores en dB(A)

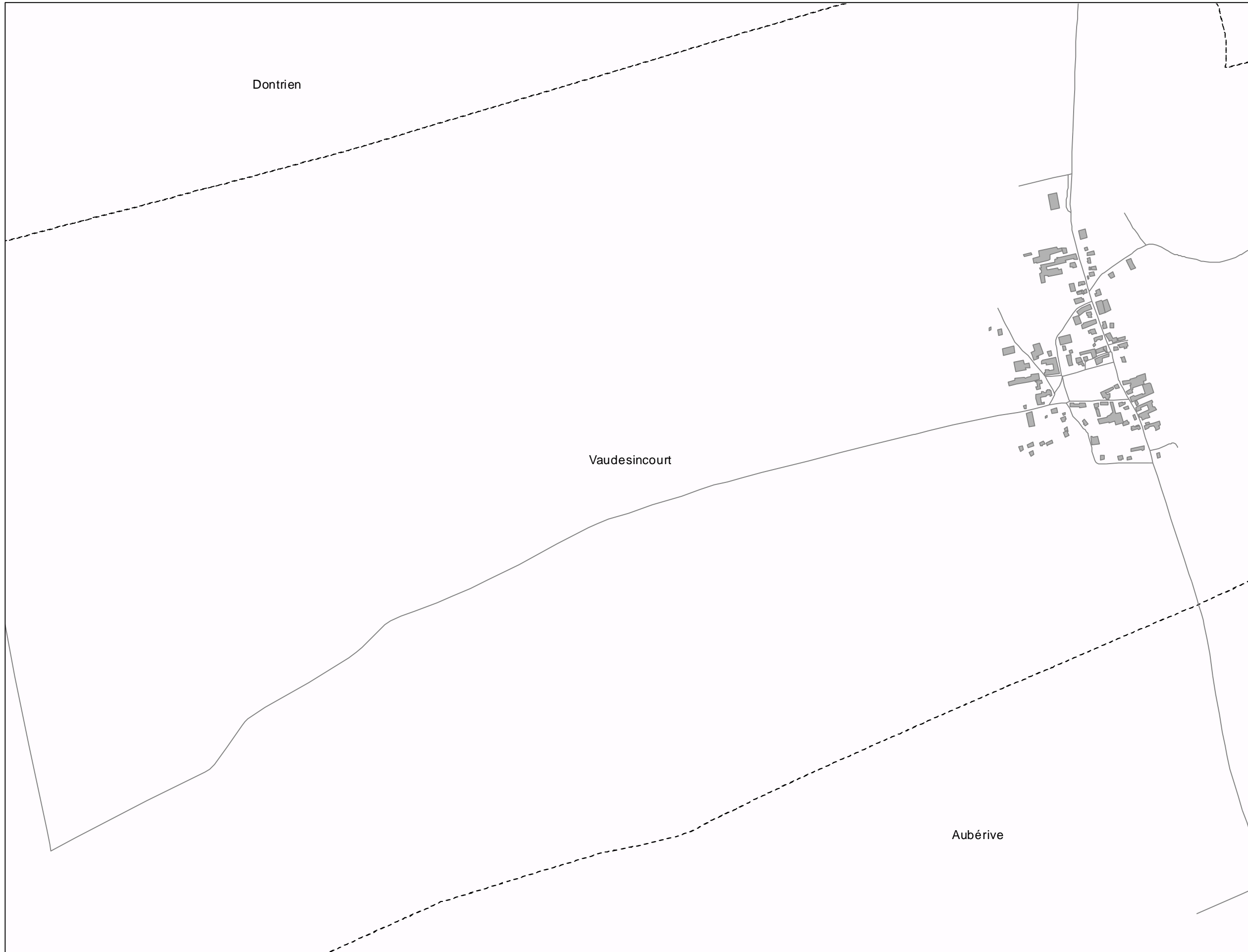
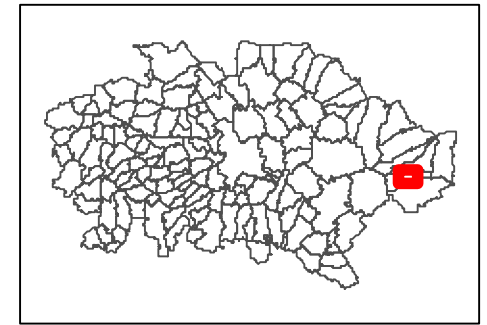
- > Seuil 65 dB(A)
- < Seuil 65 dB(A)



Cartes de bruit stratégiques sur le territoire de la Communauté Urbaine du Grand Reims

BRUIT FERROVIAIRE - Indicateur Ln

Dalle
S11



Légende

- Limite communale
- Route
- Voie ferrée
- Bâtiment
- Enseignement et santé

Niveaux sonores en dB(A)

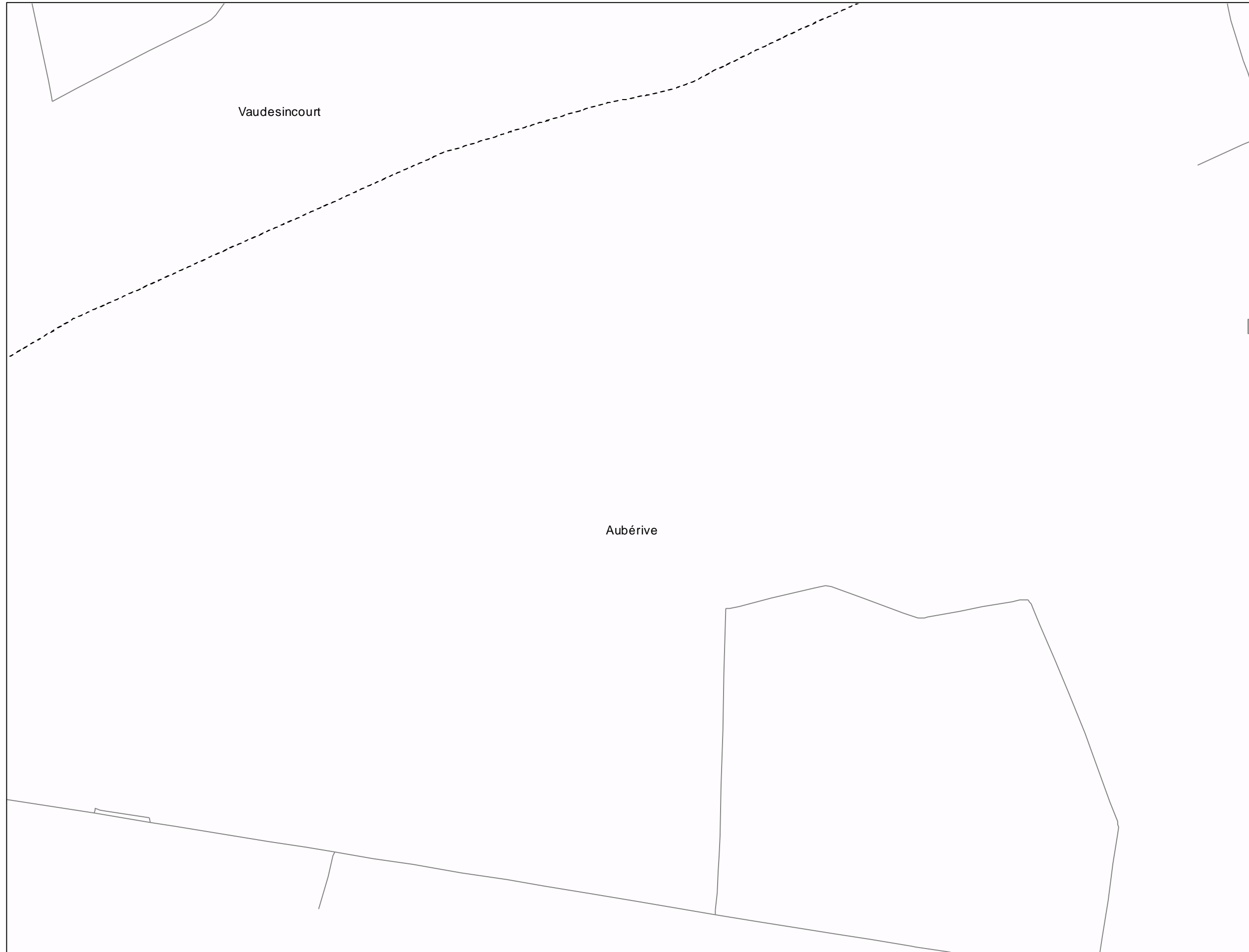
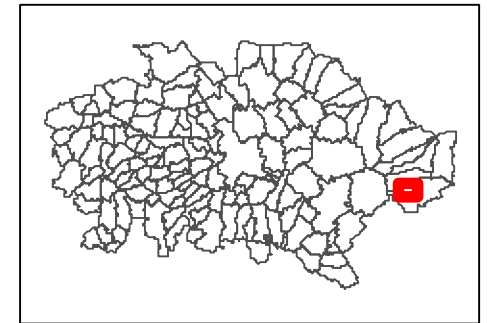
- > Seuil 65 dB(A)
- < Seuil 65 dB(A)



Cartes de bruit stratégiques sur le territoire de la Communauté Urbaine du Grand Reims

BRUIT FERROVIAIRE - Indicateur Ln

Dalle
S12



Légende

- Limite communale
- Route
- Voie ferrée
- Bâtiment
- Enseignement et santé

Niveaux sonores en dB(A)

- > Seuil 65 dB(A)
- < Seuil 65 dB(A)



Sources des données : IGN, Communes, CUGR, CD51, DDT51, SANEF, SNCF Réseau
Carte éditée par Sixense - décembre 2022

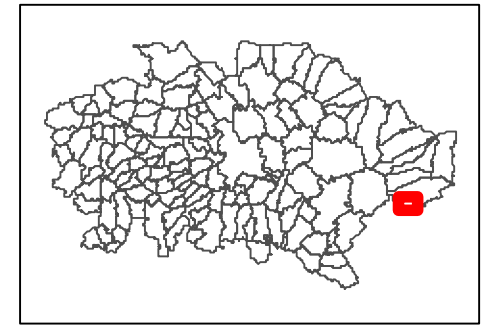
0 125 250 500 Mètres



Cartes de bruit stratégiques sur le territoire de la Communauté Urbaine du Grand Reims

BRUIT FERROVIAIRE - Indicateur Ln

Dalle
S13



Légende

- Limite communale
- Route
- Voie ferrée
- Bâtiment
- Enseignement et santé

Niveaux sonores en dB(A)

- > Seuil 65 dB(A)
- < Seuil 65 dB(A)


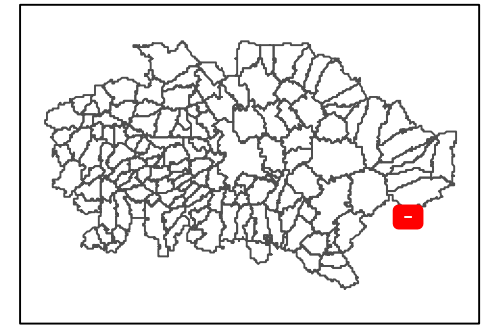


Cartes de bruit stratégiques sur le territoire de la Communauté Urbaine du Grand Reims



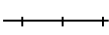


BRUIT FERROVIAIRE - Indicateur Ln

Dalle
S14



GRAND
REIMS
COMMUNAUTÉ URBAINE



Légende

-  Limite communale
-  Route
-  Voie ferrée
-  Bâtiment
-  Enseignement et santé

Niveaux sonores en dB(A)

-  > Seuil 65 dB(A)
-  < Seuil 65 dB(A)

