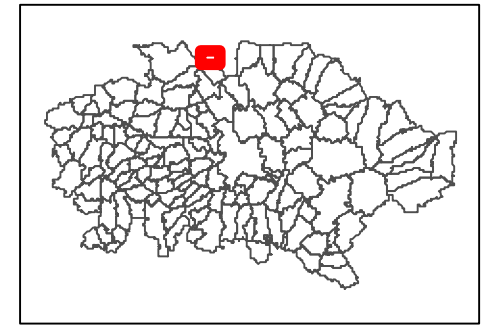


# Cartes de bruit stratégiques sur le territoire de la Communauté Urbaine du Grand Reims BRUIT INDUSTRIEL - Indicateur Lden

Dalle  
I02

GRAND  
REIMS  
COMMUNAUTÉ URBAINE



## Légende

Limite communale

Route

Voie ferrée

Bâtiment

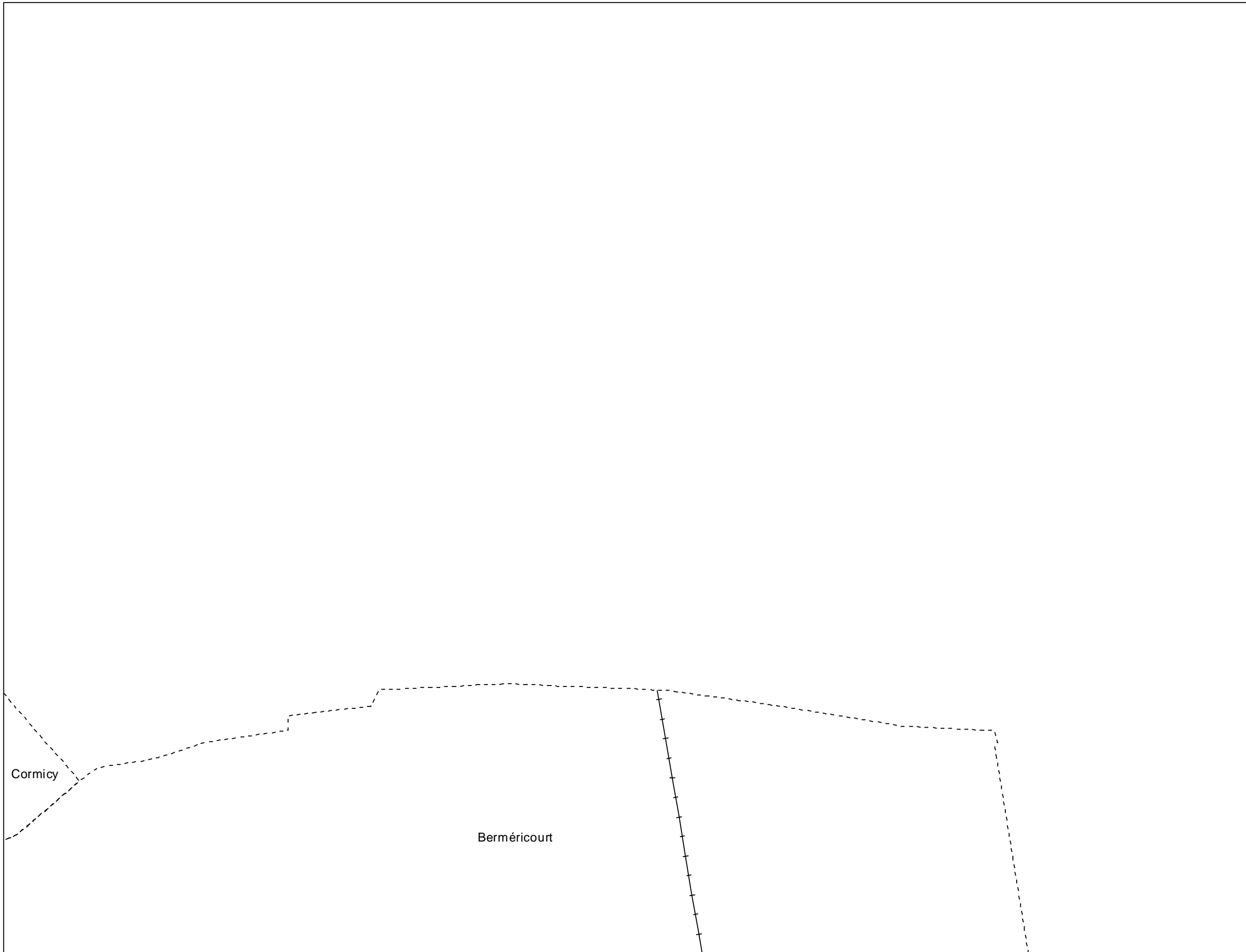
Enseignement et santé

Limite de propriété  
des industries

## Niveaux sonores en dB(A)

> Seuil 71 dB(A)

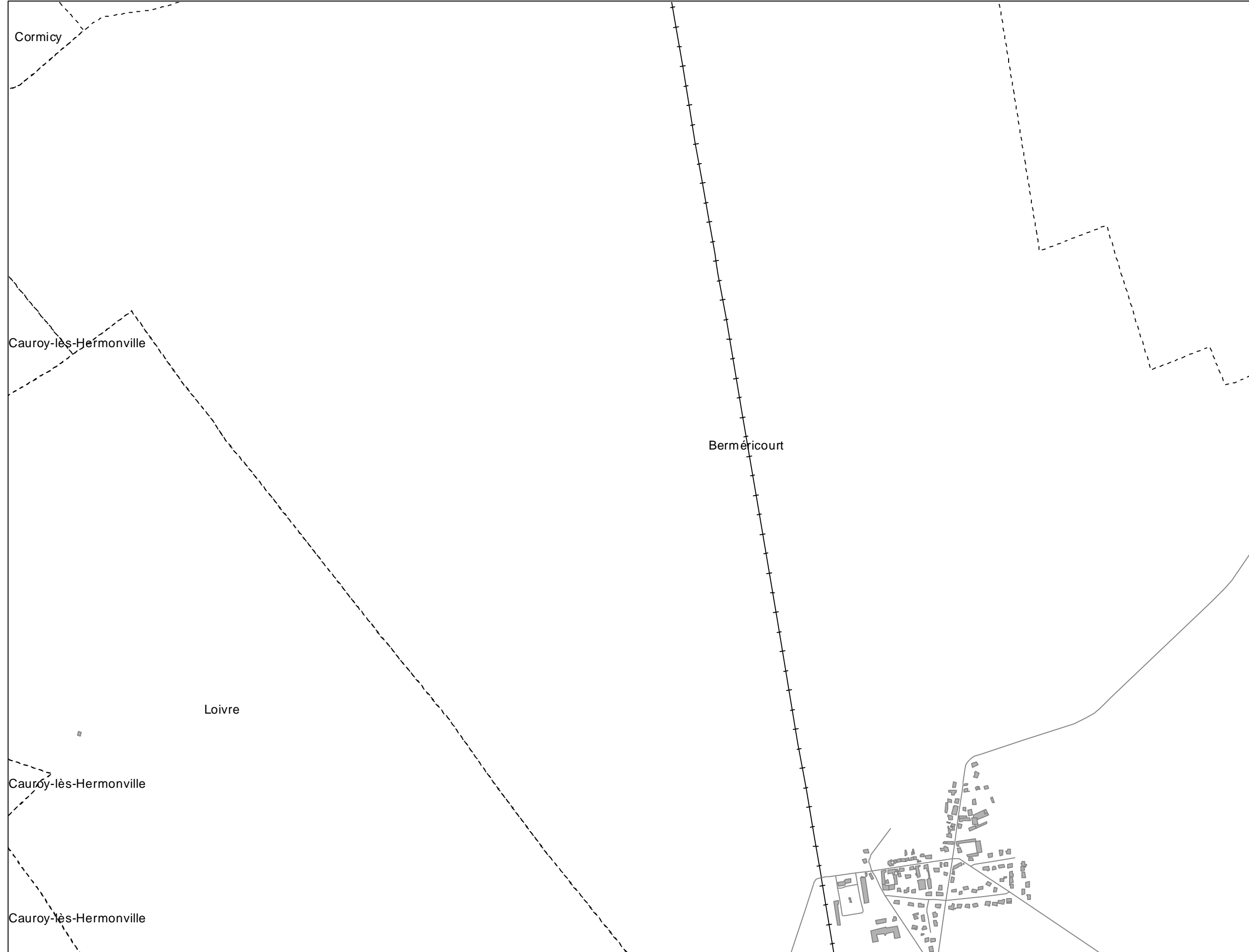
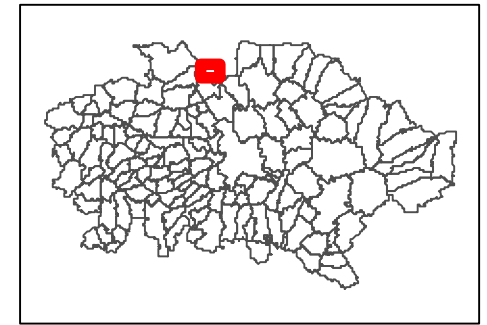
< Seuil 71 dB(A)



# Cartes de bruit stratégiques sur le territoire de la Communauté Urbaine du Grand Reims

## BRUIT INDUSTRIEL - Indicateur Lden

**Dalle**  
I03



### Légende

- Limite communale
- Route
- + + + Voie ferrée
- Bâtiment
- Enseignement et santé
- ▨ Limite de propriété des industries

### Niveaux sonores en dB(A)

- > Seuil 71 dB(A)
- < Seuil 71 dB(A)



Sources des données : IGN, Communes, CUGR, CD51, DDT51, SANEF, SNCF Réseau  
Carte éditée par Sixense - décembre 2022

0 125 250 500 Mètres

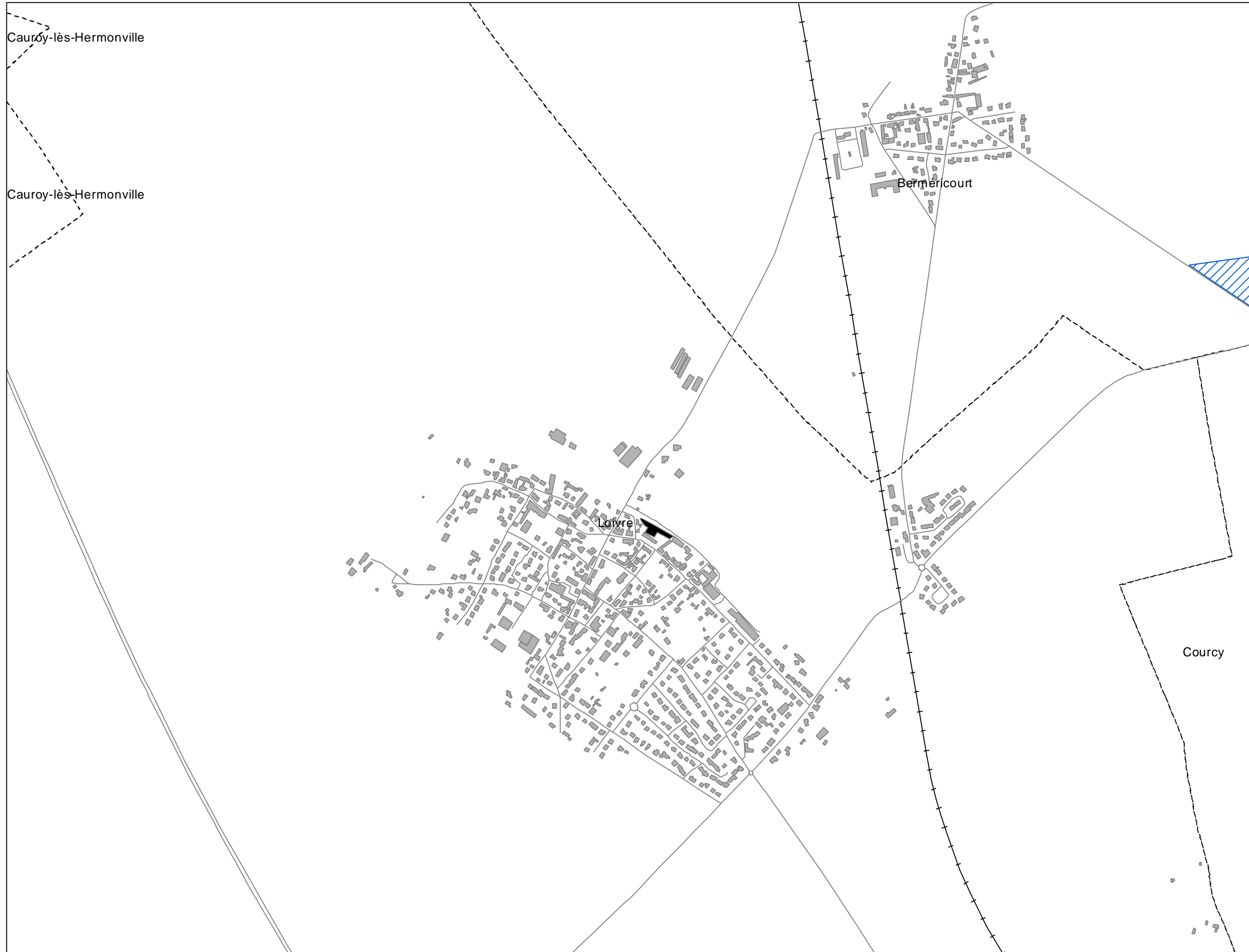
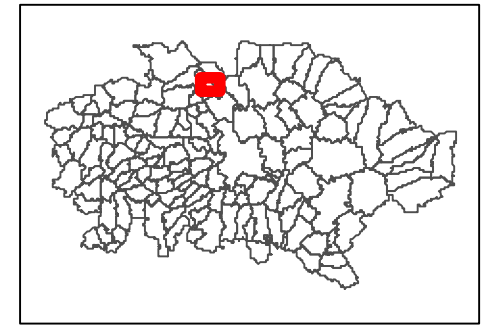


# Cartes de bruit stratégiques sur le territoire de la Communauté Urbaine du Grand Reims

## BRUIT INDUSTRIEL - Indicateur Lden

Dalle  
I04

GRAND  
REIMS  
COMMUNAUTÉ URBAINE



### Légende

- Limite communale
- Route
- +— Voie ferrée
- Bâtiment
- Enseignement et santé
- ▨ Limite de propriété des industries

### Niveaux sonores en dB(A)

- > Seuil 71 dB(A)
- < Seuil 71 dB(A)

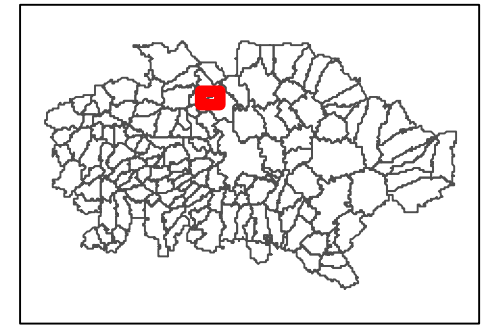


# Cartes de bruit stratégiques sur le territoire de la Communauté Urbaine du Grand Reims

## BRUIT INDUSTRIEL - Indicateur Lden

Dalle  
I05

GRAND  
REIMS  
COMMUNAUTÉ URBAINE



### Légende

- Limite communale
- Route
- + + + Voie ferrée
- Bâtiment
- Enseignement et santé
- ▨ Limite de propriété des industries

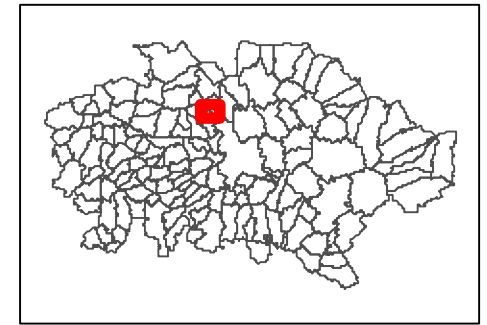
### Niveaux sonores en dB(A)

- > Seuil 71 dB(A)
- < Seuil 71 dB(A)



# Cartes de bruit stratégiques sur le territoire de la Communauté Urbaine du Grand Reims BRUIT INDUSTRIEL - Indicateur Lden

**Dalle**  
I06



## Légende

- Limite communale
- Route
- + + + Voie ferrée
- Bâtiment
- Enseignement et santé
- ▨ Limite de propriété des industries

## Niveaux sonores en dB(A)

- > Seuil 71 dB(A)
- < Seuil 71 dB(A)



Sources des données : IGN, Communes, CUGR, CD51, DDT51, SANEF, SNCF Réseau  
Carte éditée par Sixense - décembre 2022

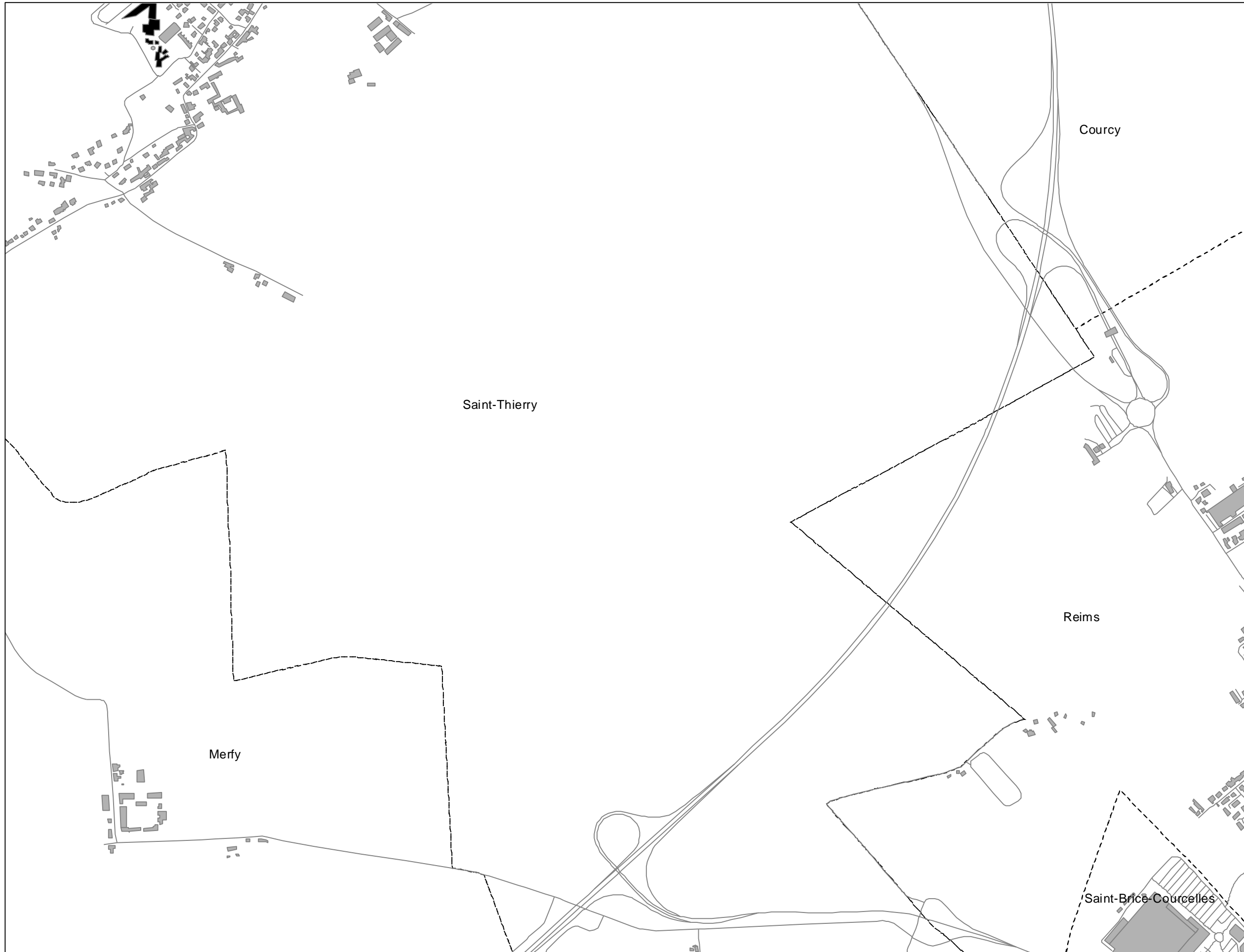
0 125 250 500 Mètres



# Cartes de bruit stratégiques sur le territoire de la Communauté Urbaine du Grand Reims BRUIT INDUSTRIEL - Indicateur Lden

Dalle  
I07

GRAND  
REIMS  
COMMUNAUTÉ URBAINE



## Légende

- Limite communale
- Route
- Voie ferrée
- Bâtiment
- Enseignement et santé
- Limite de propriété des industries

## Niveaux sonores en dB(A)

- > Seuil 71 dB(A)
- < Seuil 71 dB(A)



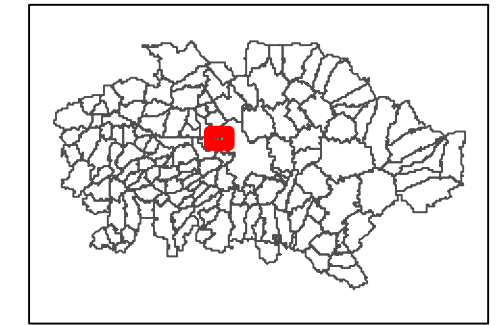


# Cartes de bruit stratégiques sur le territoire de la Communauté Urbaine du Grand Reims

## BRUIT INDUSTRIEL - Indicateur Lden

Dalle  
108

GRAND  
REIMS  
COMMUNAUTÉ URBAINE



### Légende

- Limite communale
- Route
- +— Voie ferrée
- Bâtiment
- Enseignement et santé
- ▨ Limite de propriété des industries

### Niveaux sonores en dB(A)

- > Seuil 71 dB(A)
- < Seuil 71 dB(A)

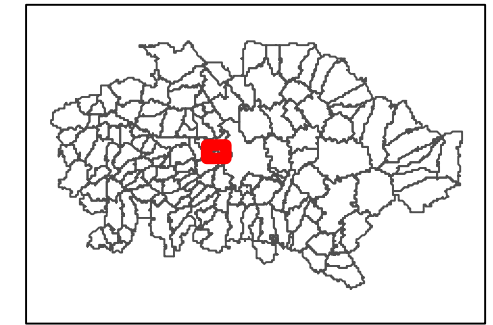


# Cartes de bruit stratégiques sur le territoire de la Communauté Urbaine du Grand Reims

## BRUIT INDUSTRIEL - Indicateur Lden

Dalle  
109

GRAND  
REIMS  
COMMUNAUTÉ URBAINE



### Légende

- Limite communale
- Route
- +— Voie ferrée
- Bâtiment
- Enseignement et santé
- ▨ Limite de propriété des industries

### Niveaux sonores en dB(A)

- > Seuil 71 dB(A)
- < Seuil 71 dB(A)



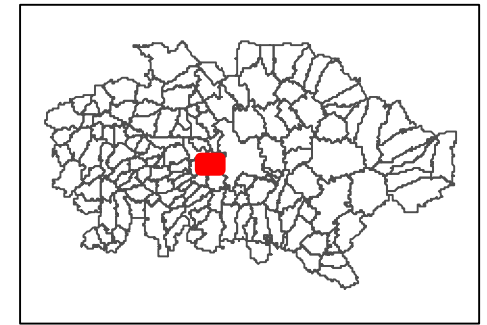


# Cartes de bruit stratégiques sur le territoire de la Communauté Urbaine du Grand Reims

## BRUIT INDUSTRIEL - Indicateur Lden

Dalle  
I10

GRAND  
REIMS  
COMMUNAUTÉ URBAINE



### Légende

- Limite communale
- Route
- +— Voie ferrée
- Bâtiment
- Enseignement et santé
- ▨ Limite de propriété des industries

### Niveaux sonores en dB(A)

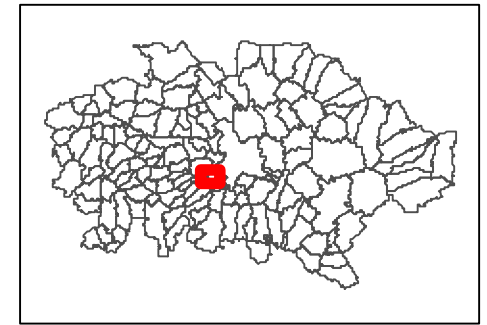
- > Seuil 71 dB(A)
- < Seuil 71 dB(A)



# Cartes de bruit stratégiques sur le territoire de la Communauté Urbaine du Grand Reims

## BRUIT INDUSTRIEL - Indicateur Lden

Dalle  
I11



### Légende

- Limite communale
- Route
- +— Voie ferrée
- Bâtiment
- Enseignement et santé
- ▨ Limite de propriété des industries

### Niveaux sonores en dB(A)

- > Seuil 71 dB(A)
- < Seuil 71 dB(A)



Sources des données : IGN, Communes, CUGR, CD51, DDT51, SANEF, SNCF Réseau  
Carte éditée par Sixense - décembre 2022

0 125 250 500 Mètres

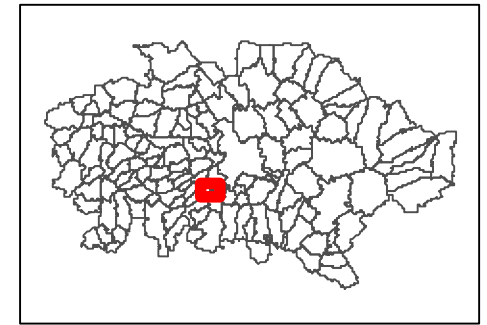


# Cartes de bruit stratégiques sur le territoire de la Communauté Urbaine du Grand Reims

## BRUIT INDUSTRIEL - Indicateur Lden

Dalle  
I12

GRAND  
REIMS  
COMMUNAUTÉ URBAINE



### Légende

- Limite communale
- Route
- +— Voie ferrée
- Bâtiment
- Enseignement et santé
- ▨ Limite de propriété des industries

### Niveaux sonores en dB(A)

- > Seuil 71 dB(A)
- < Seuil 71 dB(A)



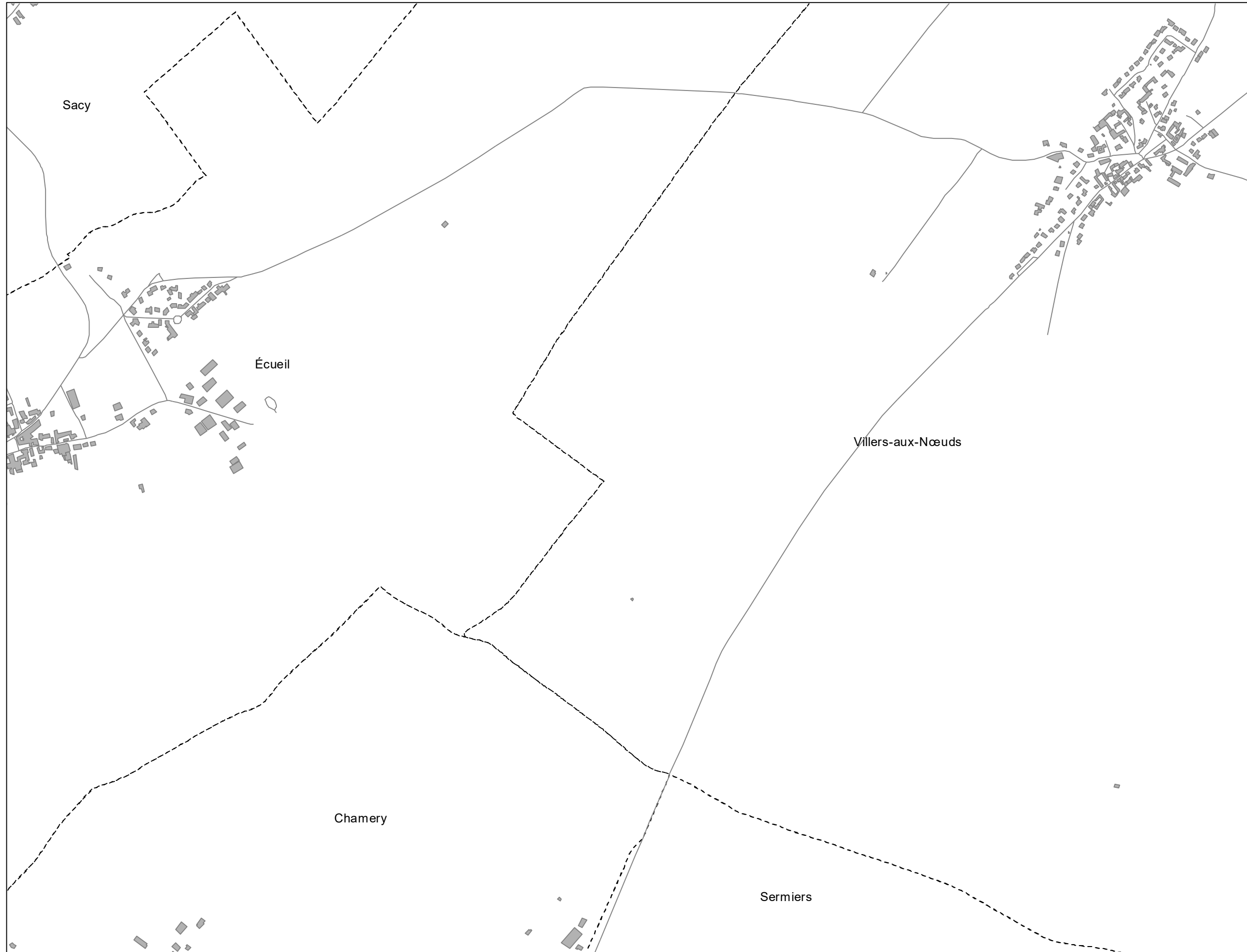
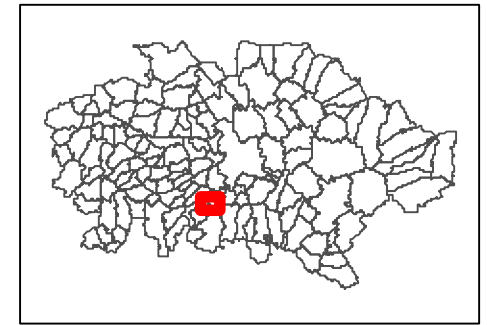


# Cartes de bruit stratégiques sur le territoire de la Communauté Urbaine du Grand Reims

## BRUIT INDUSTRIEL - Indicateur Lden

Dalle  
I13

GRAND  
REIMS  
COMMUNAUTÉ URBAINE



### Légende

- Limite communale
- Route
- + + + Voie ferrée
- Bâtiment
- Enseignement et santé
- ▨ Limite de propriété des industries

### Niveaux sonores en dB(A)

- > Seuil 71 dB(A)
- < Seuil 71 dB(A)





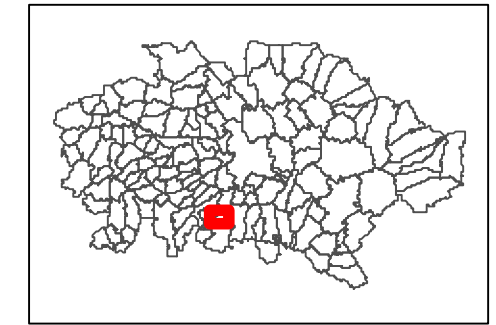
# Cartes de bruit stratégiques sur le territoire de la Communauté Urbaine du Grand Reims

## BRUIT INDUSTRIEL - Indicateur Lden

Dalle

I14

GRAND  
REIMS  
COMMUNAUTÉ URBAINE



### Légende

- Limite communale
- Route
- +— Voie ferrée
- Bâtiment
- Enseignement et santé
- ▨ Limite de propriété des industries

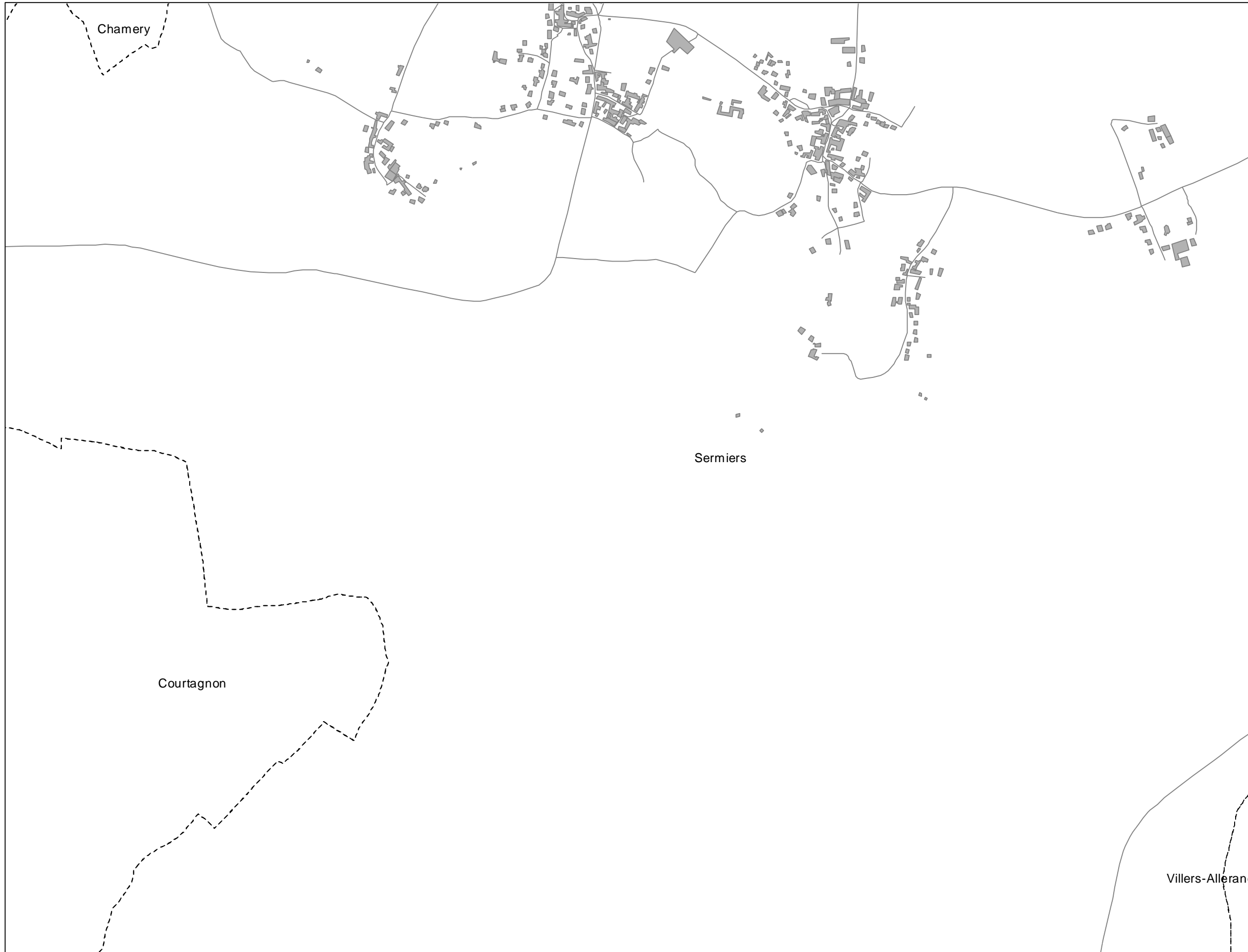
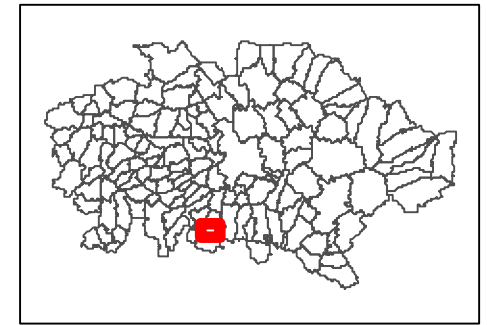
### Niveaux sonores en dB(A)

- > Seuil 71 dB(A)
- < Seuil 71 dB(A)



# Cartes de bruit stratégiques sur le territoire de la Communauté Urbaine du Grand Reims BRUIT INDUSTRIEL - Indicateur Lden

Dalle  
I15



## Légende

- Limite communale
- Route
- Voie ferrée
- Bâtiment
- Enseignement et santé
- Limite de propriété des industries

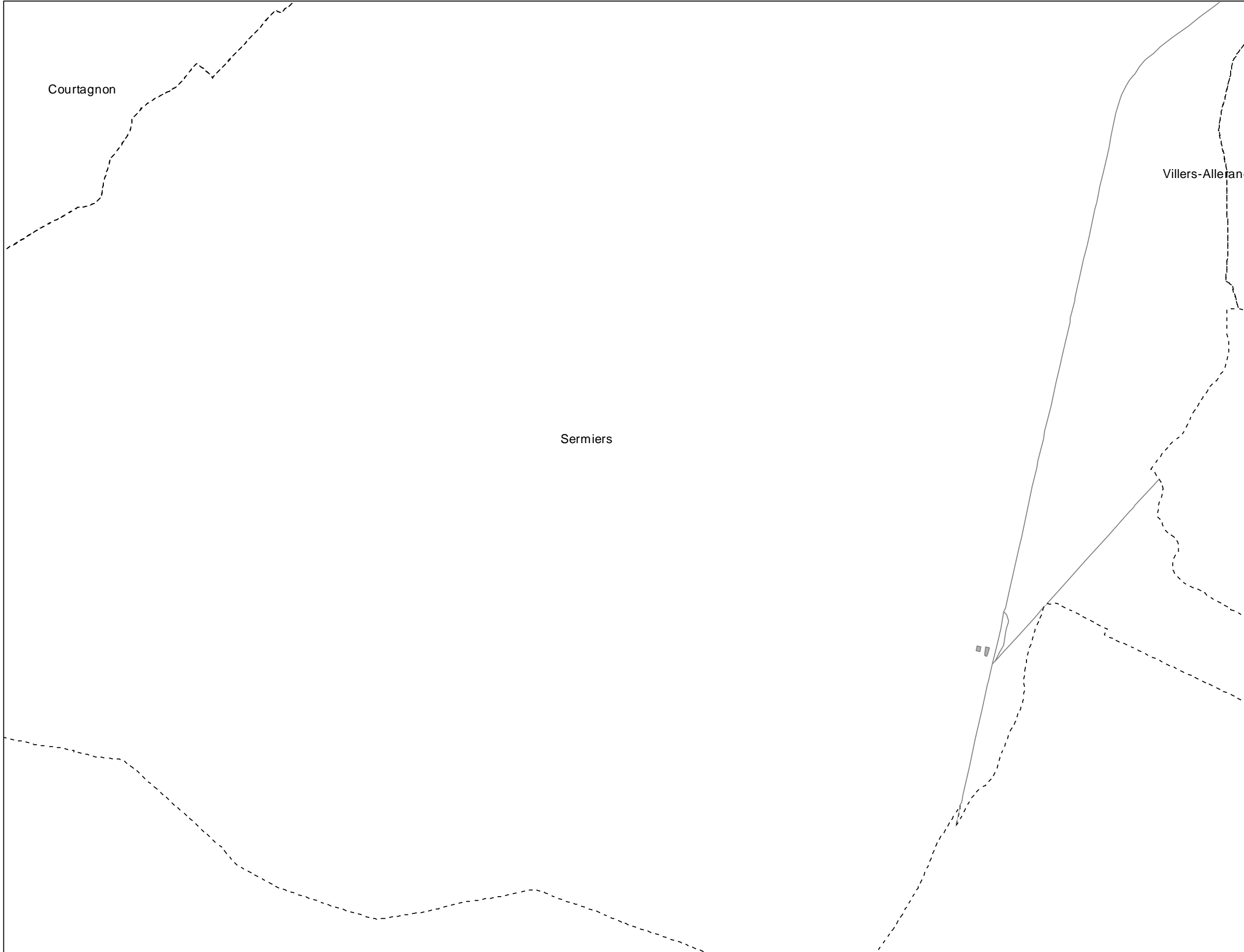
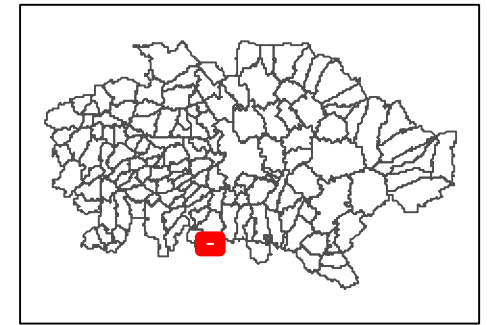
## Niveaux sonores en dB(A)

- > Seuil 71 dB(A)
- < Seuil 71 dB(A)



# Cartes de bruit stratégiques sur le territoire de la Communauté Urbaine du Grand Reims BRUIT INDUSTRIEL - Indicateur Lden

Dalle  
I16



## Légende

- Limite communale
- Route
- Voie ferrée
- Bâtiment
- Enseignement et santé
- Limite de propriété des industries

## Niveaux sonores en dB(A)

- > Seuil 71 dB(A)
- < Seuil 71 dB(A)


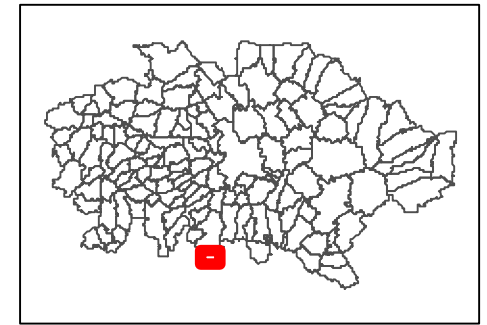


# Cartes de bruit stratégiques sur le territoire de la Communauté Urbaine du Grand Reims

## BRUIT INDUSTRIEL - Indicateur Lden

**Dalle**  
I17

**GRAND**  
**REIMS**  
COMMUNAUTÉ URBAINE



### Légende

Limite communale

Route

Voie ferrée

Bâtiment

Enseignement et santé

Limite de propriété des industries

### Niveaux sonores en dB(A)

> Seuil 71 dB(A)

< Seuil 71 dB(A)

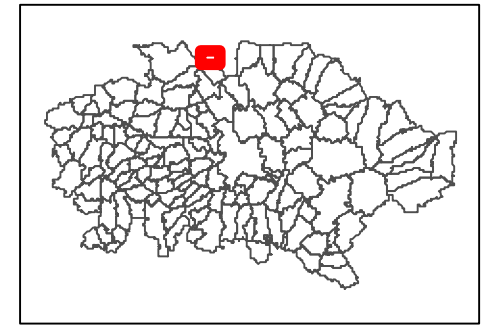




# Cartes de bruit stratégiques sur le territoire de la Communauté Urbaine du Grand Reims

## BRUIT INDUSTRIEL - Indicateur Ln

**Dalle**  
I02



### Légende

Limite communale

Route

Voie ferrée

Bâtiment

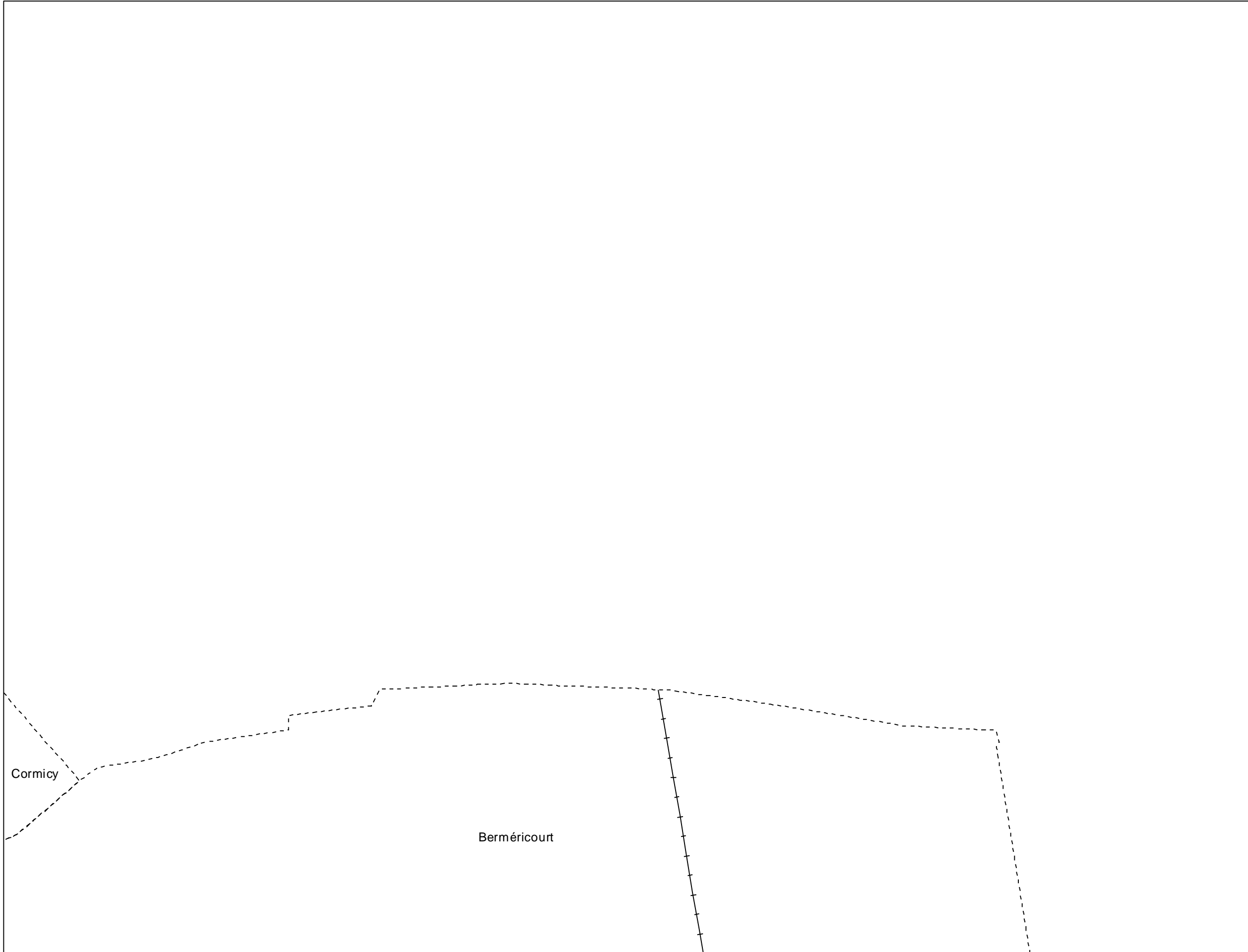
Enseignement et santé

Limite de propriété des industries

### Niveaux sonores en dB(A)

> Seuil 60 dB(A)

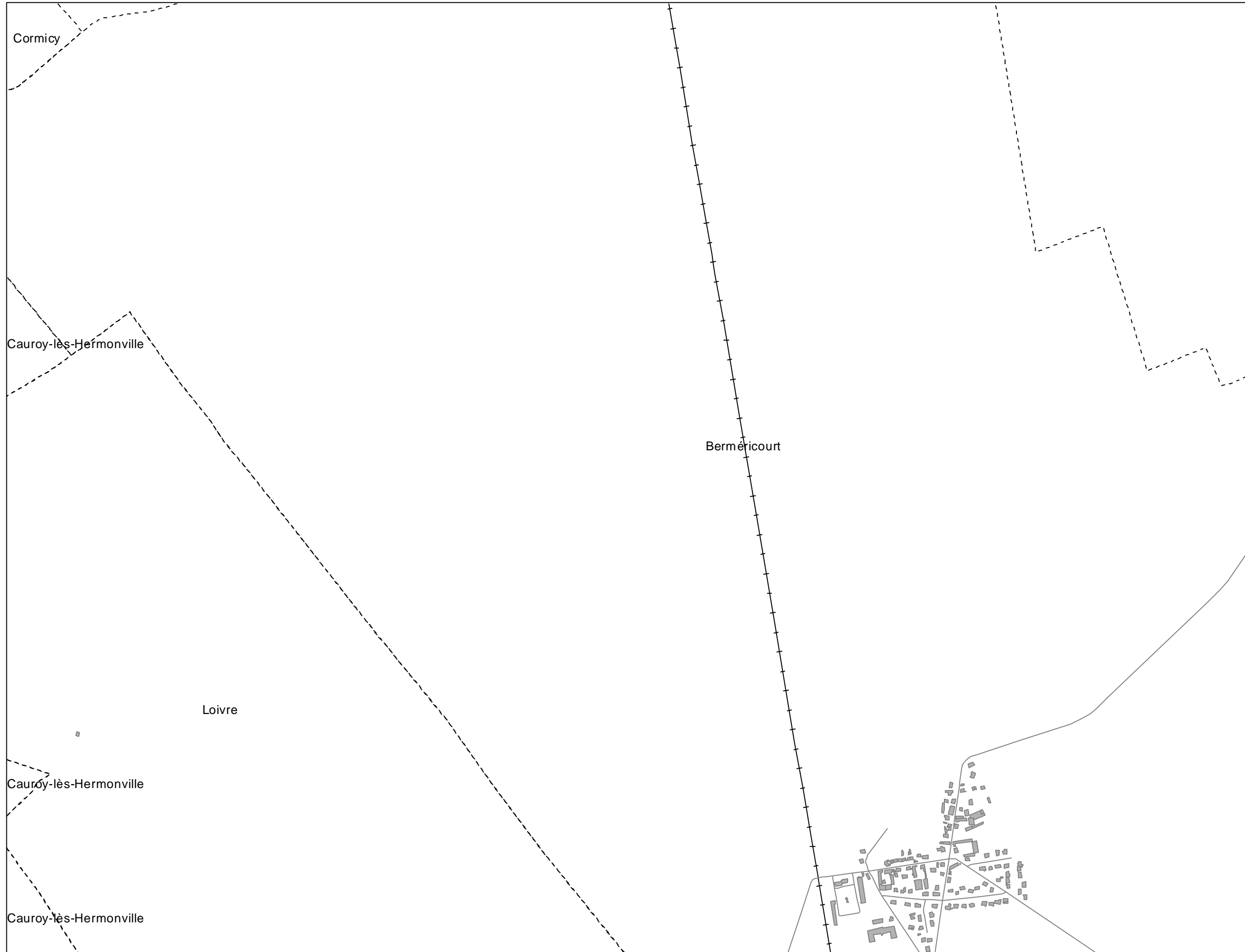
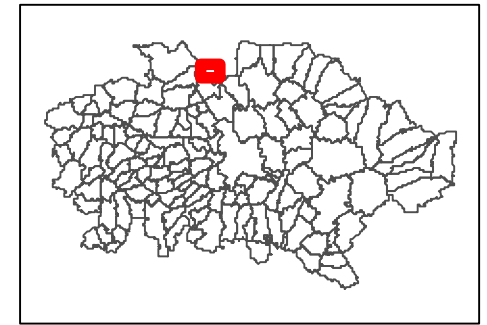
< Seuil 60 dB(A)



# Cartes de bruit stratégiques sur le territoire de la Communauté Urbaine du Grand Reims

## BRUIT INDUSTRIEL - Indicateur Ln

Dalle  
I03



### Légende

- Limite communale
- Route
- + + + Voie ferrée
- Bâtiment
- Enseignement et santé
- ▨ Limite de propriété des industries

### Niveaux sonores en dB(A)

- > Seuil 60 dB(A)
- < Seuil 60 dB(A)



Sources des données : IGN, Communes, CUGR, CD51, DDT51, SANEF, SNCF Réseau  
Carte éditée par Sixense - décembre 2022

0 125 250 500 Mètres

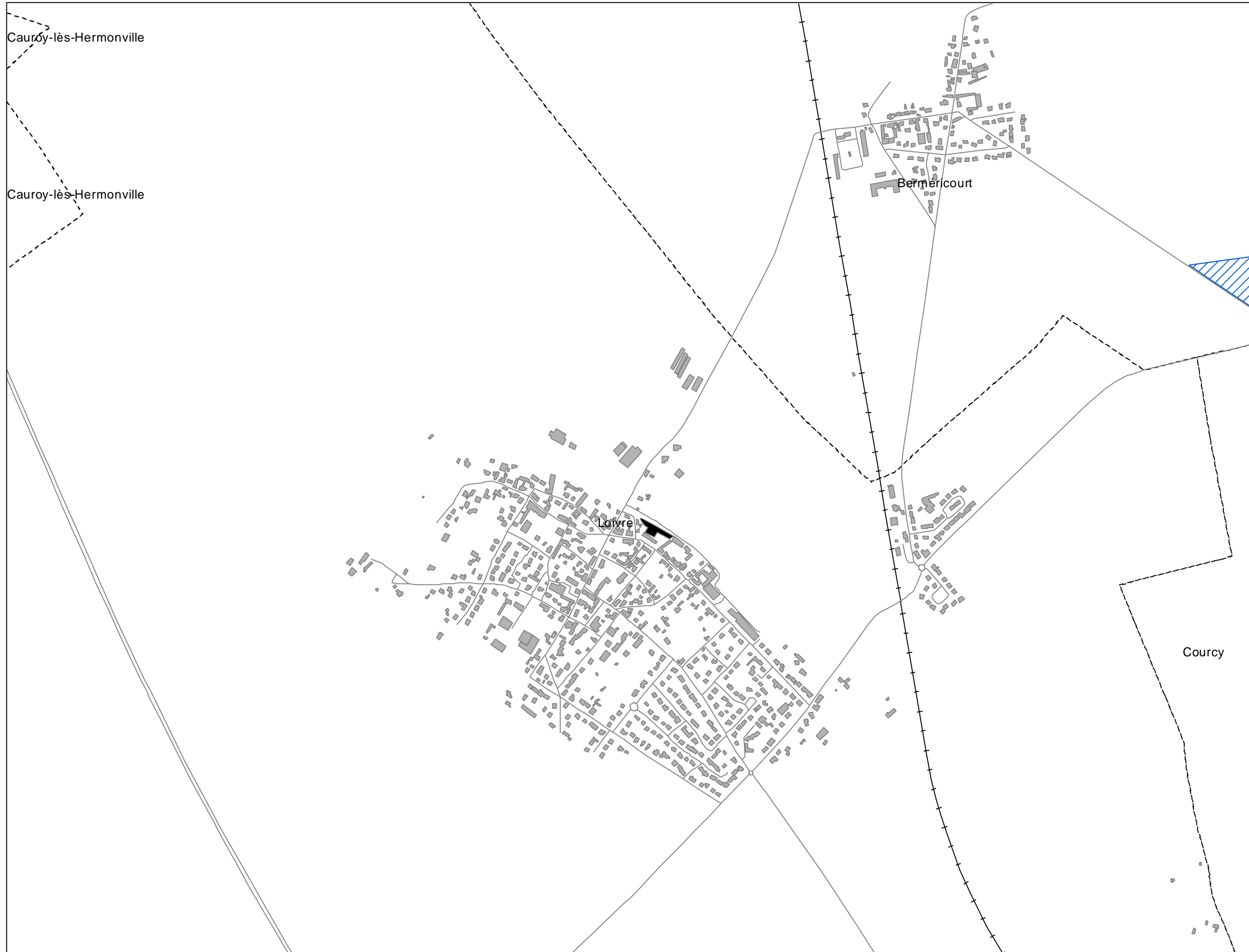
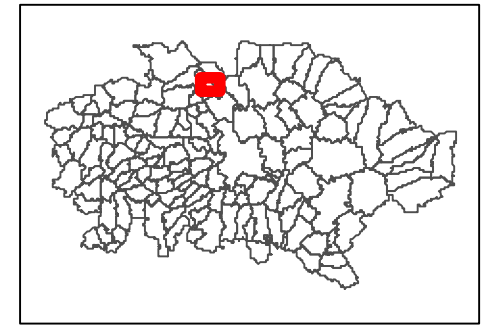


# Cartes de bruit stratégiques sur le territoire de la Communauté Urbaine du Grand Reims

## BRUIT INDUSTRIEL - Indicateur Ln

Dalle  
I04

GRAND  
REIMS  
COMMUNAUTÉ URBAINE



### Légende

- Limite communale
- Route
- +— Voie ferrée
- Bâtiment
- Enseignement et santé
- ▨ Limite de propriété des industries

### Niveaux sonores en dB(A)

- > Seuil 60 dB(A)
- < Seuil 60 dB(A)

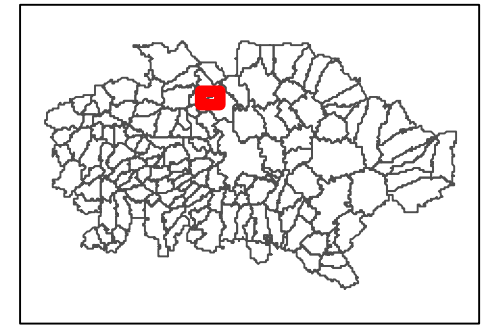


# Cartes de bruit stratégiques sur le territoire de la Communauté Urbaine du Grand Reims

## BRUIT INDUSTRIEL - Indicateur Ln

Dalle  
I05

GRAND  
REIMS  
COMMUNAUTÉ URBAINE



### Légende

--- Limite communale

— Route

+ + + Voie ferrée

■ Bâtiment

■ Enseignement et santé

▨ Limite de propriété des industries

### Niveaux sonores en dB(A)

■ > Seuil 60 dB(A)

□ < Seuil 60 dB(A)

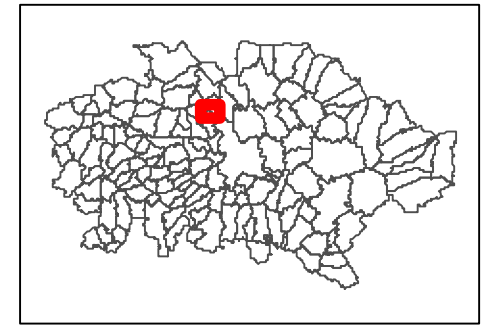




# Cartes de bruit stratégiques sur le territoire de la Communauté Urbaine du Grand Reims

## BRUIT INDUSTRIEL - Indicateur Ln

**Dalle**  
I06



### Légende

- Limite communale
- Route
- + + + Voie ferrée
- Bâtiment
- Enseignement et santé
- ▨ Limite de propriété des industries

### Niveaux sonores en dB(A)

- > Seuil 60 dB(A)
- < Seuil 60 dB(A)



Sources des données : IGN, Communes, CUGR, CD51, DDT51, SANEF, SNCF Réseau  
Carte éditée par Sixense - décembre 2022

0 125 250 500 Mètres

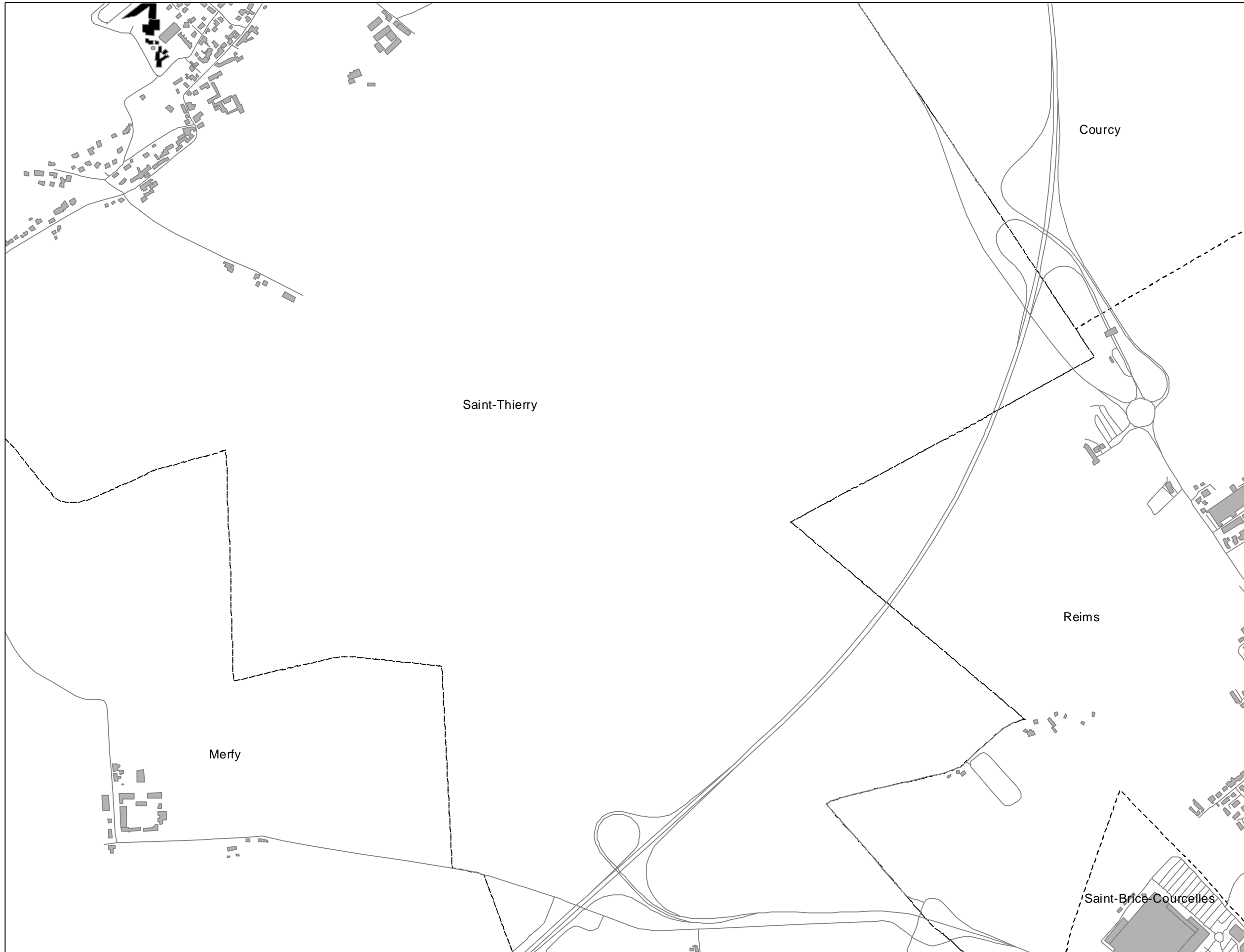


# Cartes de bruit stratégiques sur le territoire de la Communauté Urbaine du Grand Reims

## BRUIT INDUSTRIEL - Indicateur Ln

Dalle  
I07

GRAND  
REIMS  
COMMUNAUTÉ URBAINE



### Légende

- Limite communale
- Route
- +— Voie ferrée
- Bâtiment
- Enseignement et santé
- ▨ Limite de propriété des industries

### Niveaux sonores en dB(A)

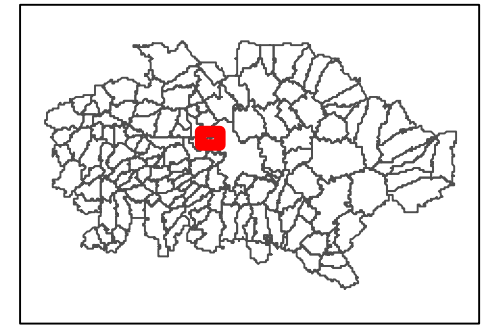
- > Seuil 60 dB(A)
- < Seuil 60 dB(A)



# Cartes de bruit stratégiques sur le territoire de la Communauté Urbaine du Grand Reims

## BRUIT INDUSTRIEL - Indicateur Ln

Dalle  
108



### Légende

- Limite communale
- Route
- +— Voie ferrée
- Bâtiment
- Enseignement et santé
- ▨ Limite de propriété des industries

### Niveaux sonores en dB(A)

- > Seuil 60 dB(A)
- < Seuil 60 dB(A)



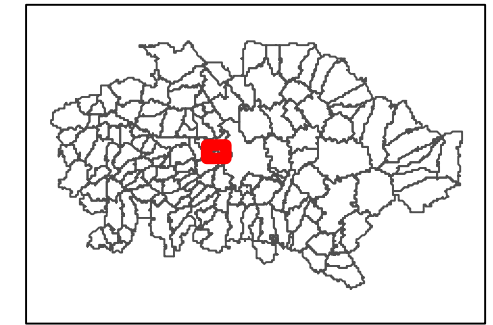


# Cartes de bruit stratégiques sur le territoire de la Communauté Urbaine du Grand Reims

## BRUIT INDUSTRIEL - Indicateur Ln

Dalle  
109

GRAND  
REIMS  
COMMUNAUTÉ URBAINE



### Légende

- Limite communale
- Route
- +— Voie ferrée
- Bâtiment
- Enseignement et santé
- ▨ Limite de propriété des industries

### Niveaux sonores en dB(A)

- > Seuil 60 dB(A)
- < Seuil 60 dB(A)



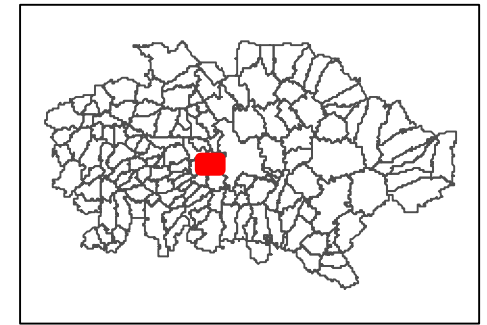


# Cartes de bruit stratégiques sur le territoire de la Communauté Urbaine du Grand Reims

## BRUIT INDUSTRIEL - Indicateur Ln

Dalle  
I10

GRAND  
REIMS  
COMMUNAUTÉ URBAINE



### Légende

- Limite communale
- Route
- +— Voie ferrée
- Bâtiment
- Enseignement et santé
- ▨ Limite de propriété des industries

### Niveaux sonores en dB(A)

- > Seuil 60 dB(A)
- < Seuil 60 dB(A)



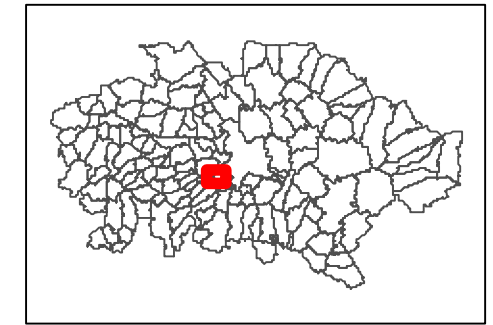
# Cartes de bruit stratégiques sur le territoire de la Communauté Urbaine du Grand Reims

## BRUIT INDUSTRIEL - Indicateur Ln

Dalle

I11

GRAND  
REIMS  
COMMUNAUTÉ URBAINE



### Légende

--- Limite communale

— Route

—+— Voie ferrée

■ Bâtiment

■ Enseignement et santé

▨ Limite de propriété des industries

### Niveaux sonores en dB(A)

■ > Seuil 60 dB(A)

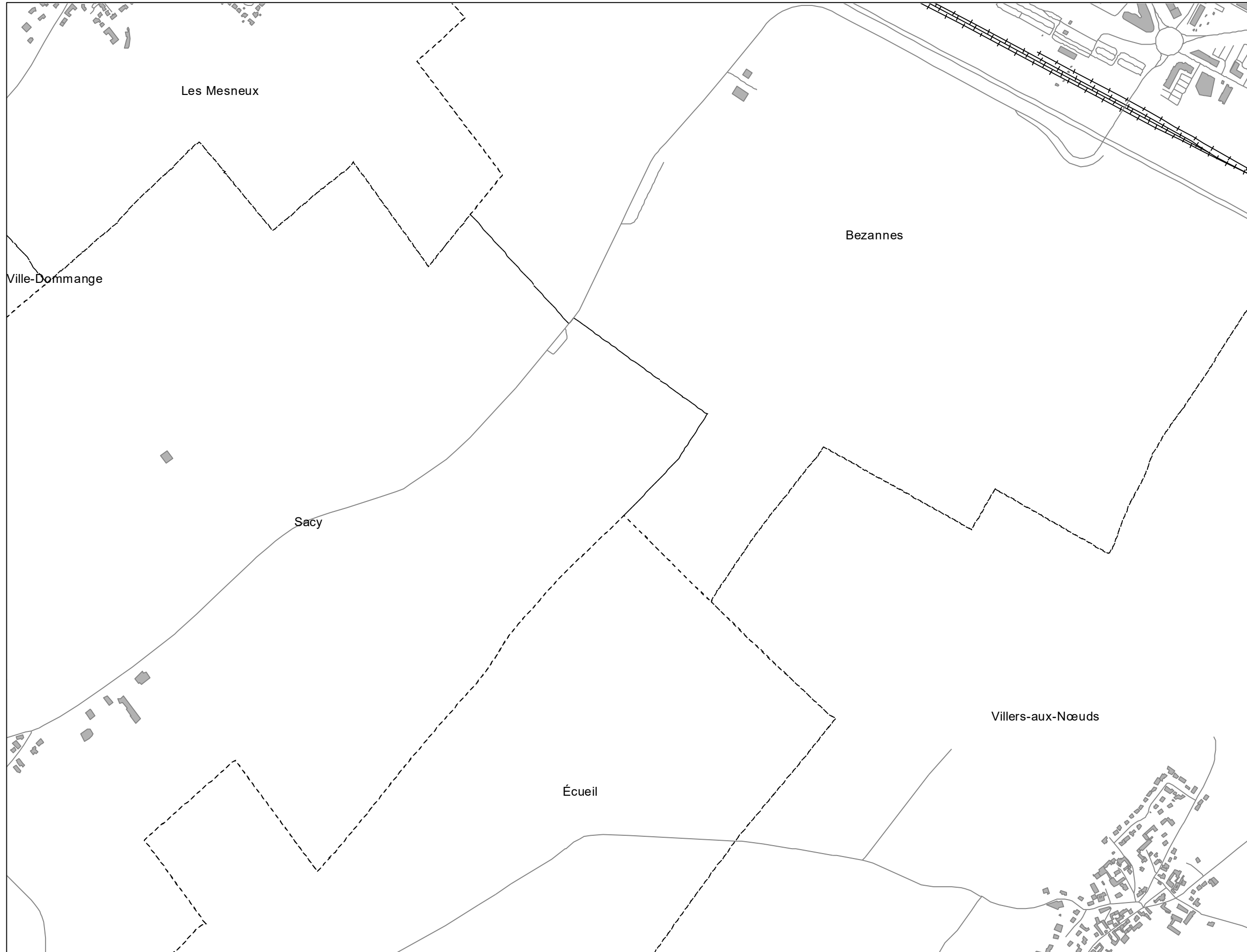
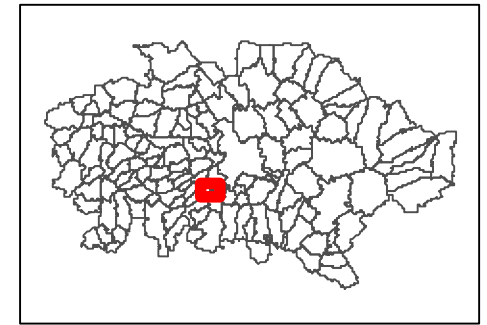
□ < Seuil 60 dB(A)



# Cartes de bruit stratégiques sur le territoire de la Communauté Urbaine du Grand Reims

## BRUIT INDUSTRIEL - Indicateur Ln

Dalle  
I12



### Légende

- Limite communale
- Route
- + + + Voie ferrée
- Bâtiment
- Enseignement et santé
- ▨ Limite de propriété des industries

### Niveaux sonores en dB(A)

- > Seuil 60 dB(A)
- < Seuil 60 dB(A)



Sources des données : IGN, Communes, CUGR, CD51, DDT51, SANEF, SNCF Réseau  
Carte éditée par Sixense - décembre 2022

0 125 250 500 Mètres



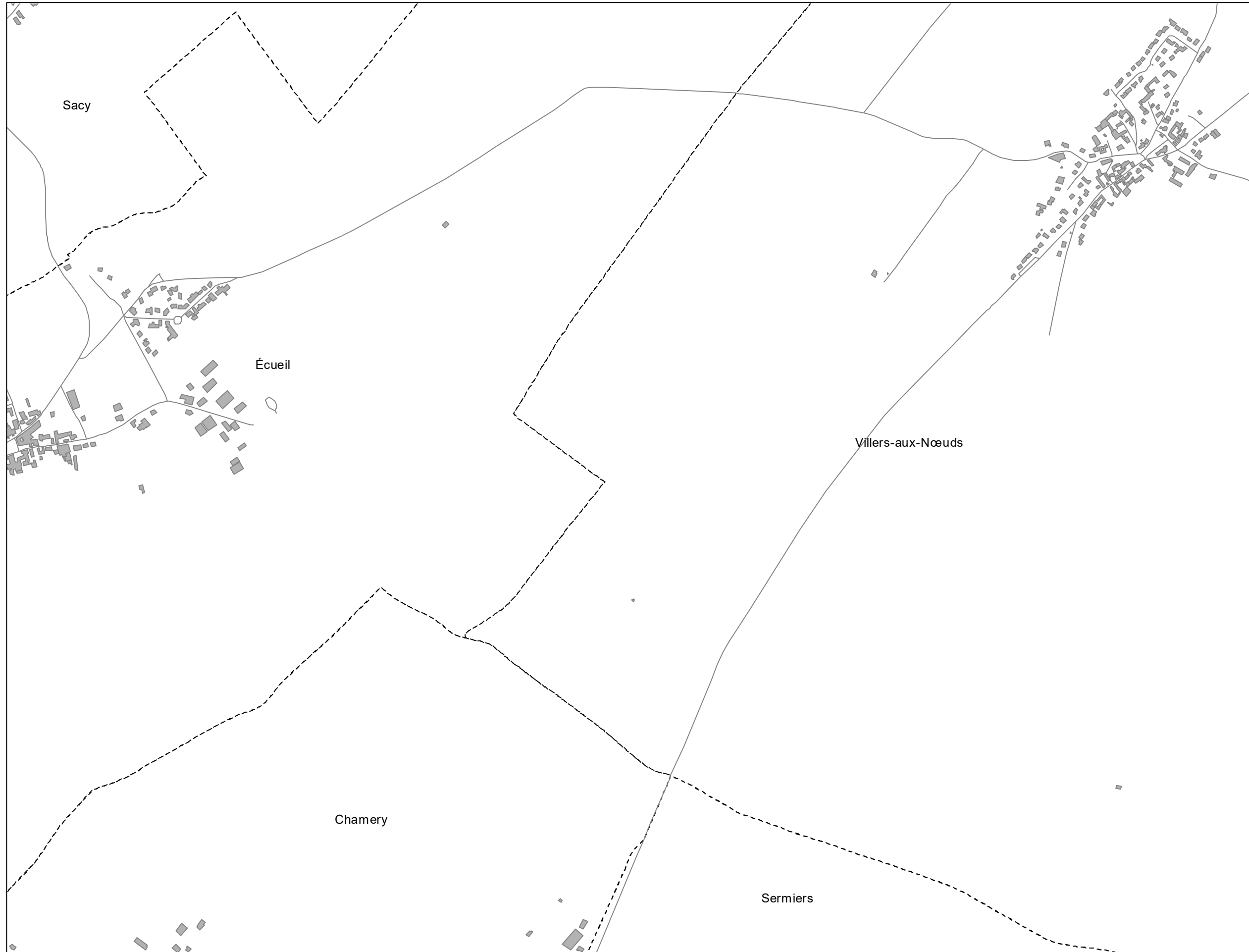
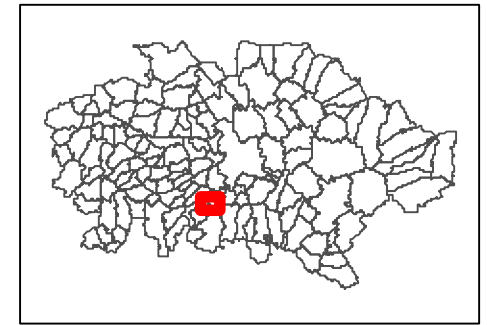


# Cartes de bruit stratégiques sur le territoire de la Communauté Urbaine du Grand Reims

## BRUIT INDUSTRIEL - Indicateur Ln

Dalle  
I13

GRAND  
REIMS  
COMMUNAUTÉ URBAINE



### Légende

- Limite communale
- Route
- + + + Voie ferrée
- Bâtiment
- Enseignement et santé
- ▨ Limite de propriété des industries

### Niveaux sonores en dB(A)

- > Seuil 60 dB(A)
- < Seuil 60 dB(A)



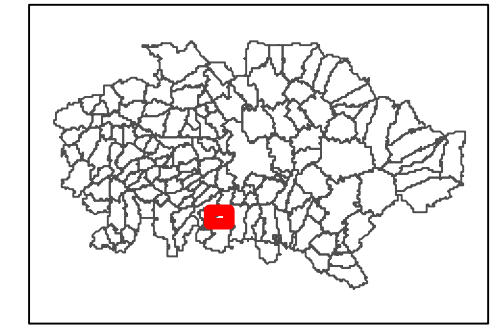


# Cartes de bruit stratégiques sur le territoire de la Communauté Urbaine du Grand Reims

## BRUIT INDUSTRIEL - Indicateur Ln

Dalle  
I14

GRAND  
REIMS  
COMMUNAUTÉ URBAINE



### Légende

- Limite communale
- Route
- +— Voie ferrée
- Bâtiment
- Enseignement et santé
- ▨ Limite de propriété des industries

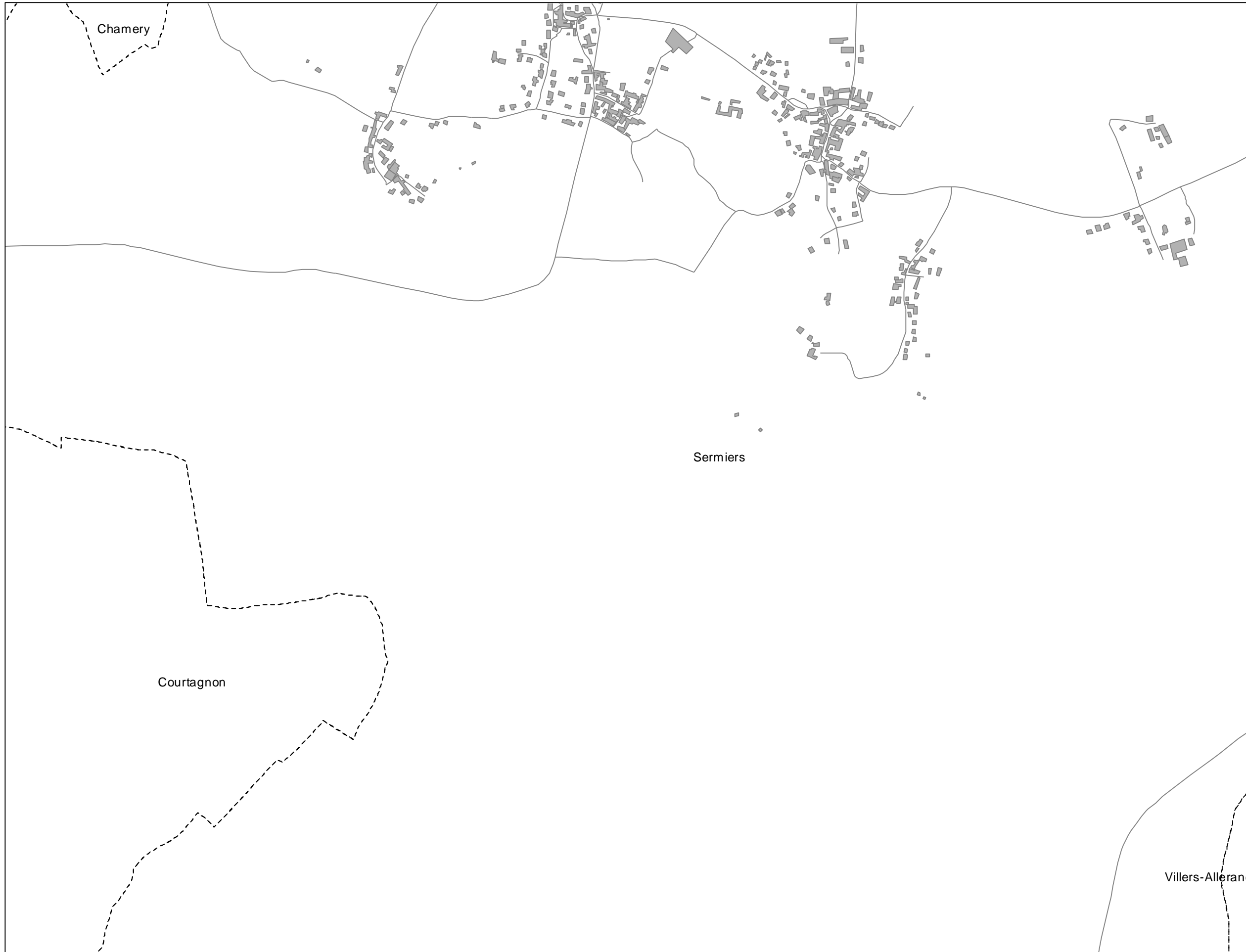
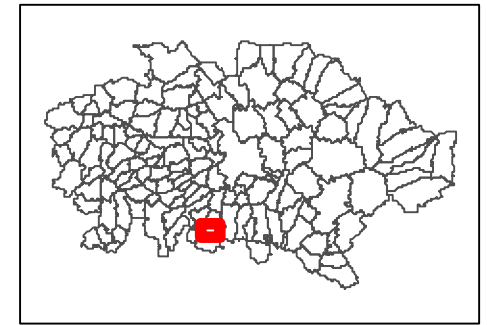
### Niveaux sonores en dB(A)

- > Seuil 60 dB(A)
- < Seuil 60 dB(A)



# Cartes de bruit stratégiques sur le territoire de la Communauté Urbaine du Grand Reims BRUIT INDUSTRIEL - Indicateur Ln

Dalle  
I15



## Légende

- Limite communale
- Route
- Voie ferrée
- Bâtiment
- Enseignement et santé
- Limite de propriété des industries

## Niveaux sonores en dB(A)

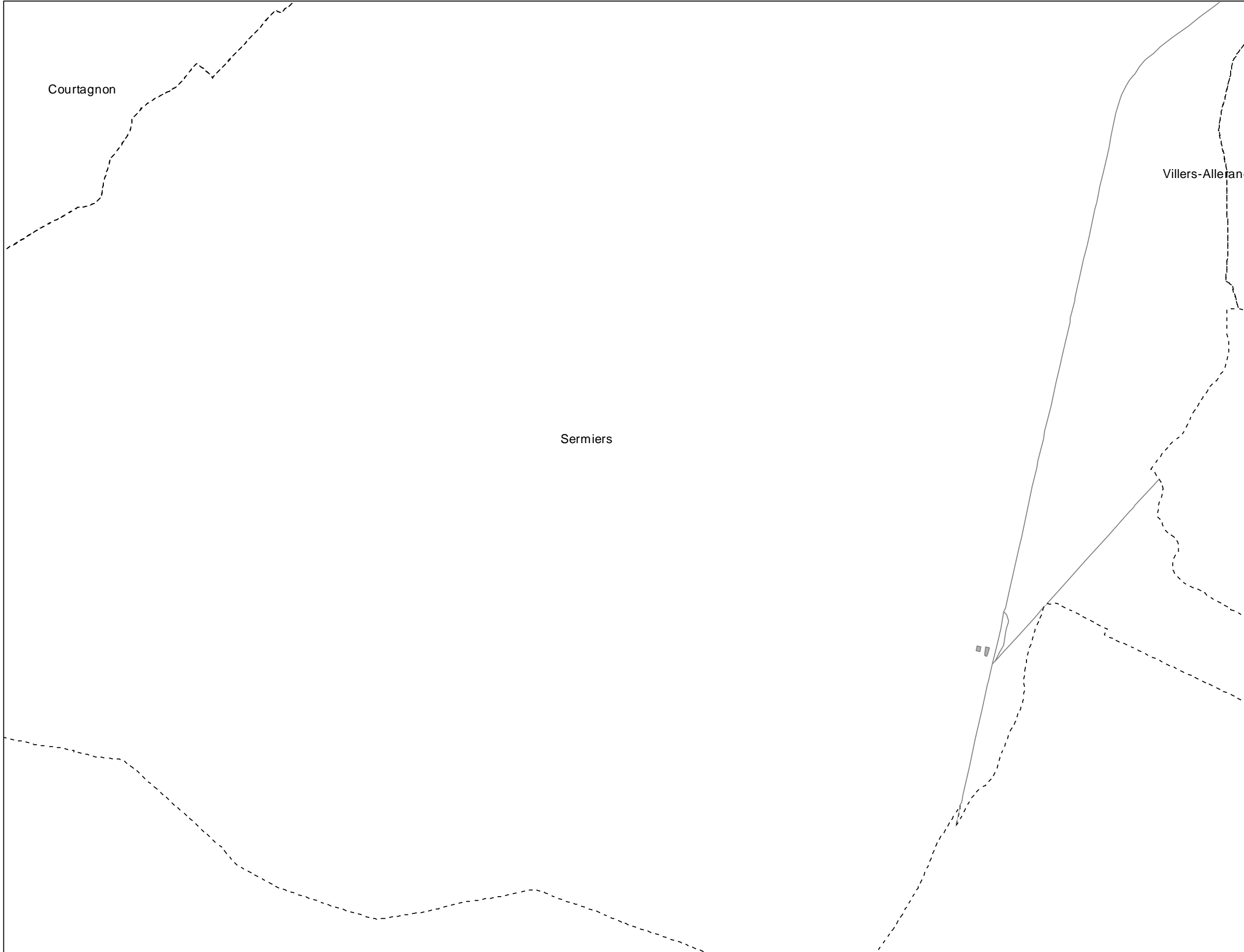
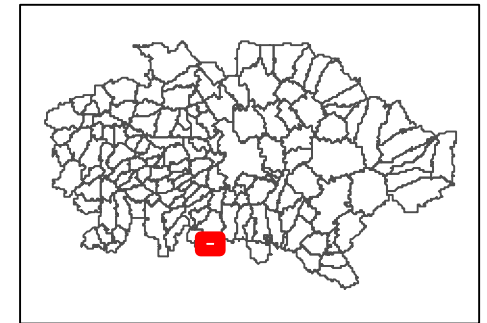
- > Seuil 60 dB(A)
- < Seuil 60 dB(A)



# Cartes de bruit stratégiques sur le territoire de la Communauté Urbaine du Grand Reims

## BRUIT INDUSTRIEL - Indicateur Ln

**Dalle**  
I16



### Légende

- Limite communale
- Route
- Voie ferrée
- Bâtiment
- Enseignement et santé
- Limite de propriété des industries

### Niveaux sonores en dB(A)

- > Seuil 60 dB(A)
- < Seuil 60 dB(A)


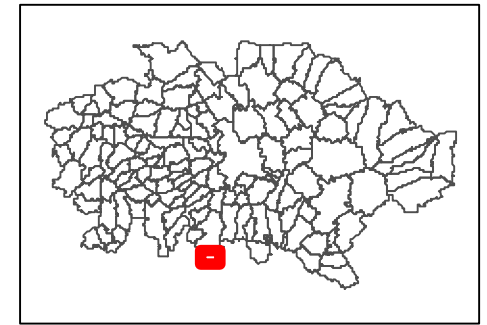


# Cartes de bruit stratégiques sur le territoire de la Communauté Urbaine du Grand Reims

## BRUIT INDUSTRIEL - Indicateur Ln

**Dalle**  
I17

**GRAND**  
**REIMS**  
COMMUNAUTÉ URBAINE



### Légende

Limite communale

Route

Voie ferrée

Bâtiment

Enseignement et santé

Limite de propriété des industries

### Niveaux sonores en dB(A)

> Seuil 60 dB(A)

< Seuil 60 dB(A)

