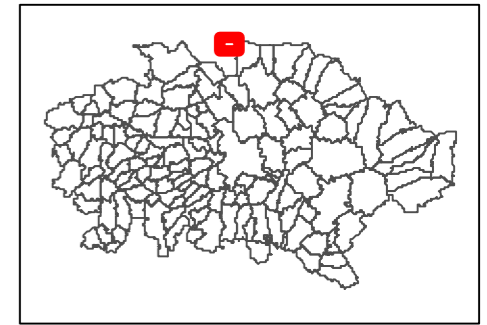


Cartes de bruit stratégiques sur le territoire de la Communauté Urbaine du Grand Reims

BRUIT INDUSTRIEL - Indicateur Lden

Dalle
J01



Légende

- Limite communale
- Route
- Voie ferrée
- Bâtiment
- Enseignement et santé
- Limite de propriété des industries

Niveaux sonores en dB(A)

- > Seuil 71 dB(A)
- < Seuil 71 dB(A)

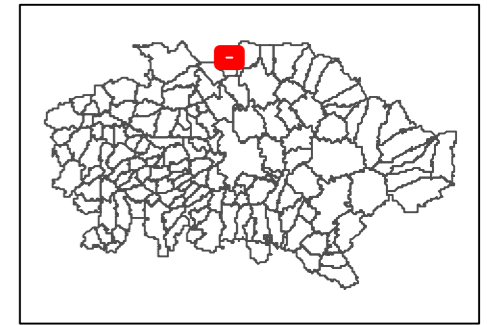


Auménancourt



Cartes de bruit stratégiques sur le territoire de la Communauté Urbaine du Grand Reims BRUIT INDUSTRIEL - Indicateur Lden

Dalle
J02



Légende

Limite communale

Route

Voie ferrée

Bâtiment

Enseignement et santé

Limite de propriété des industries

Niveaux sonores en dB(A)

> Seuil 71 dB(A)

< Seuil 71 dB(A)

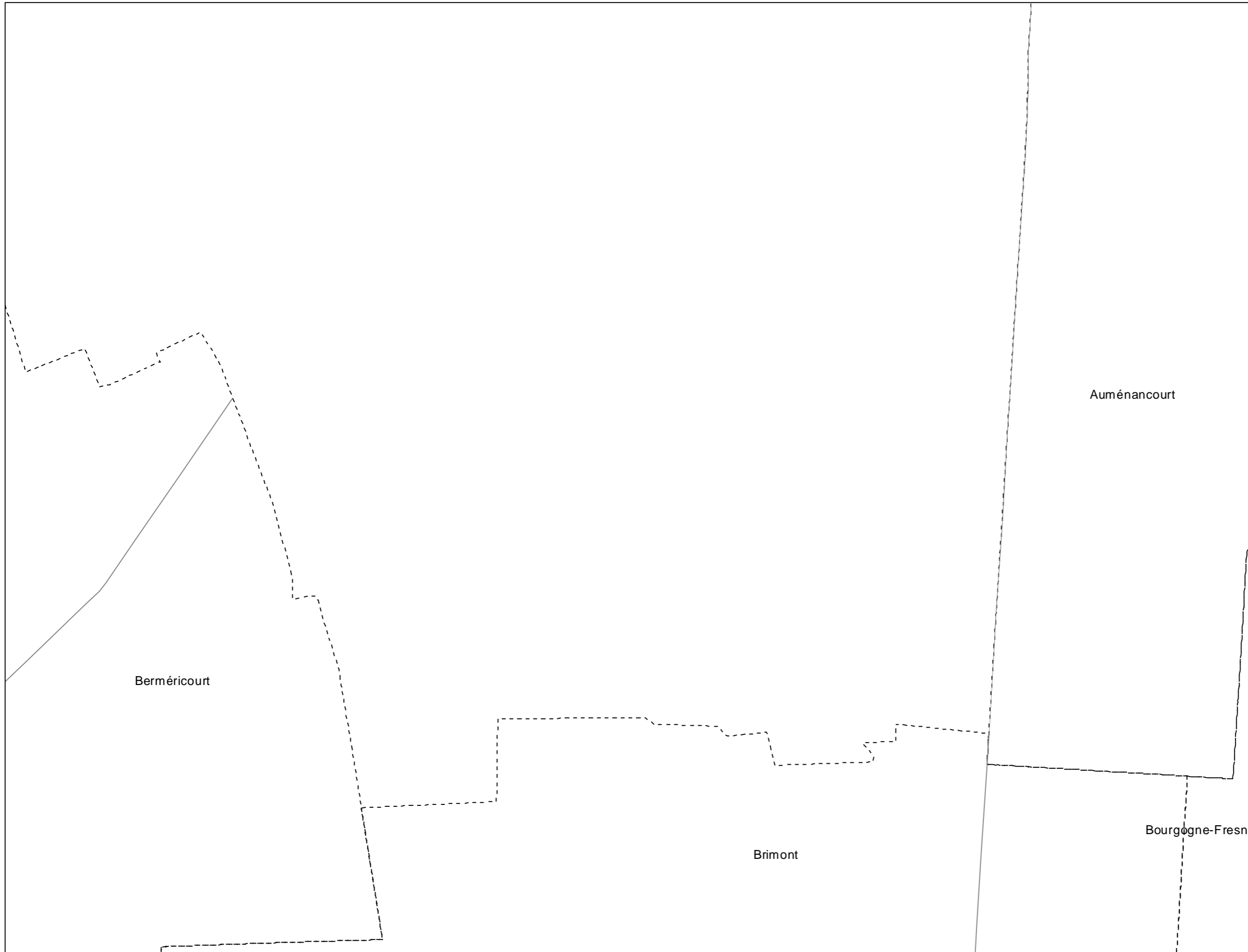
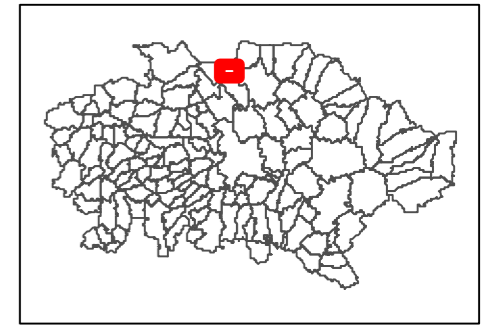


Cartes de bruit stratégiques sur le territoire de la Communauté Urbaine du Grand Reims

BRUIT INDUSTRIEL - Indicateur Lden

Dalle
J03

GRAND
REIMS
COMMUNAUTÉ URBAINE



Légende

Limite communale

Route

Voie ferrée

Bâtiment

Enseignement et santé

Limite de propriété des industries

Niveaux sonores en dB(A)

> Seuil 71 dB(A)

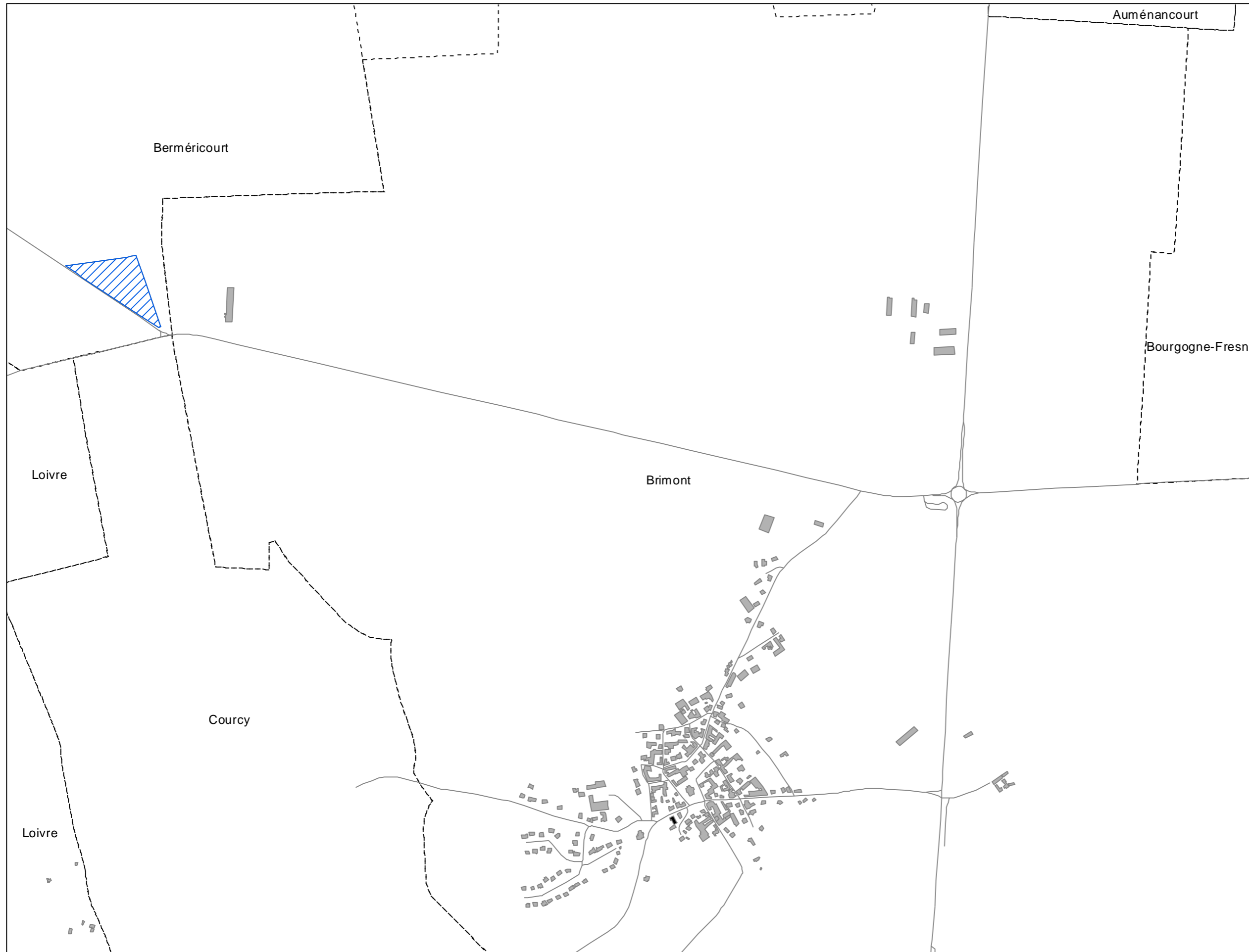
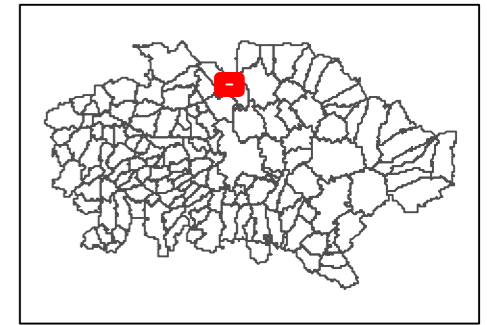
< Seuil 71 dB(A)



Cartes de bruit stratégiques sur le territoire de la Communauté Urbaine du Grand Reims

BRUIT INDUSTRIEL - Indicateur Lden

Dalle
J04



Légende

- Limite communale
- Route
- + + + Voie ferrée
- Bâtiment
- Enseignement et santé
- ▨ Limite de propriété des industries

Niveaux sonores en dB(A)

- > Seuil 71 dB(A)
- < Seuil 71 dB(A)



Sources des données : IGN, Communes, CUGR, CD51, DDT51, SANEF, SNCF Réseau
Carte éditée par Sixense - décembre 2022



Cartes de bruit stratégiques sur le territoire de la Communauté Urbaine du Grand Reims

BRUIT INDUSTRIEL - Indicateur Lden

Dalle
J05



Légende

- Limite communale
- Route
- Voie ferrée
- Bâtiment
- Enseignement et santé
- Limite de propriété des industries

Niveaux sonores en dB(A)

- > Seuil 71 dB(A)
- < Seuil 71 dB(A)



Sources des données : IGN, Communes, CUGR, CD51, DDT51, SANEF, SNCF Réseau
Carte éditée par Sixense - décembre 2022

0 125 250 500 Mètres

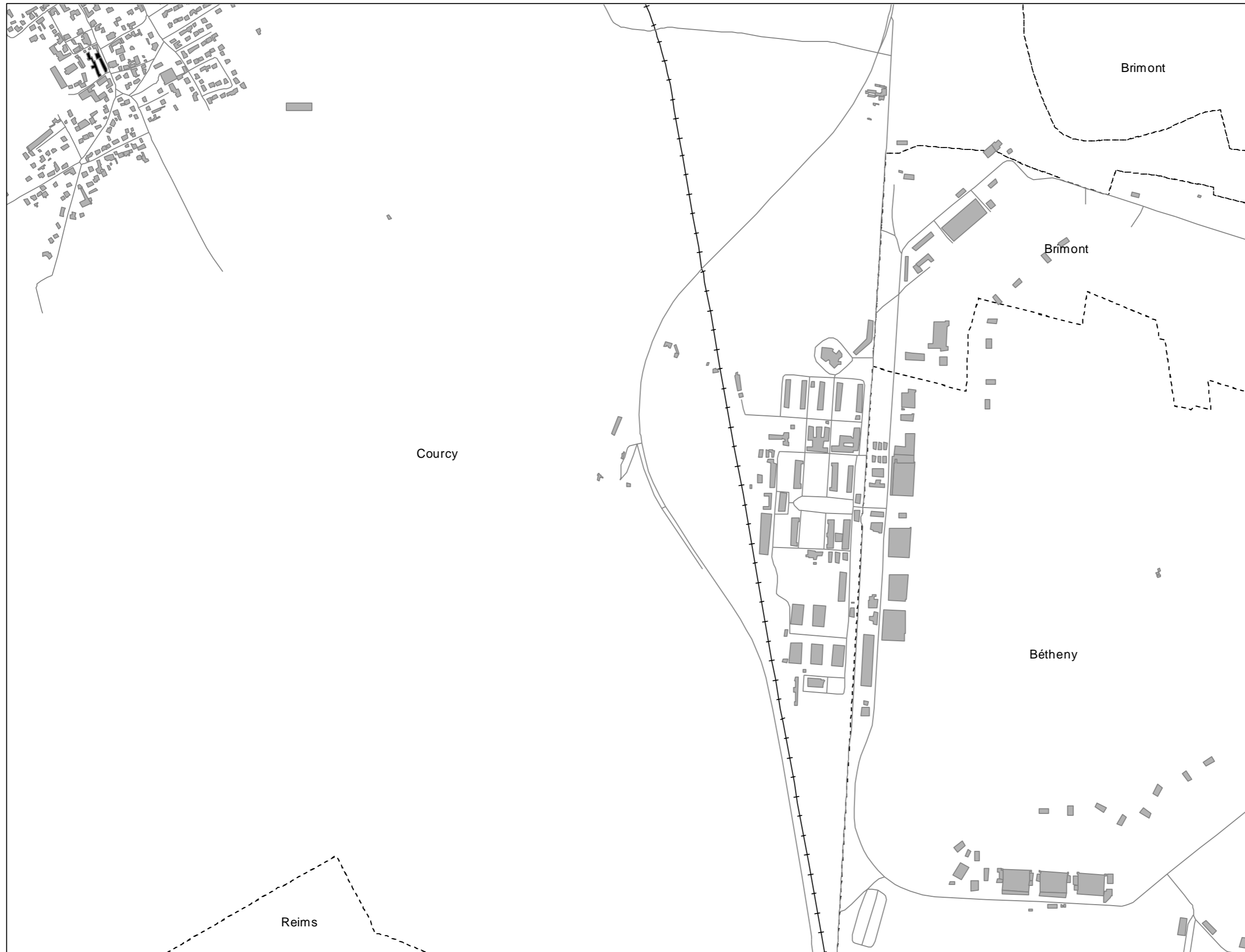


Cartes de bruit stratégiques sur le territoire de la Communauté Urbaine du Grand Reims

BRUIT INDUSTRIEL - Indicateur Lden

Dalle
J06

GRAND
REIMS
COMMUNAUTÉ URBAINE



Légende

- Limite communale
- Route
- +— Voie ferrée
- Bâtiment
- Enseignement et santé
- ▨ Limite de propriété des industries

Niveaux sonores en dB(A)

- > Seuil 71 dB(A)
- < Seuil 71 dB(A)

Sources des données : IGN, Communes, CUGR, CD51, DDT51, SANEF, SNCF Réseau
Carte éditée par Sixense - décembre 2022



0 125 250 500 Mètres

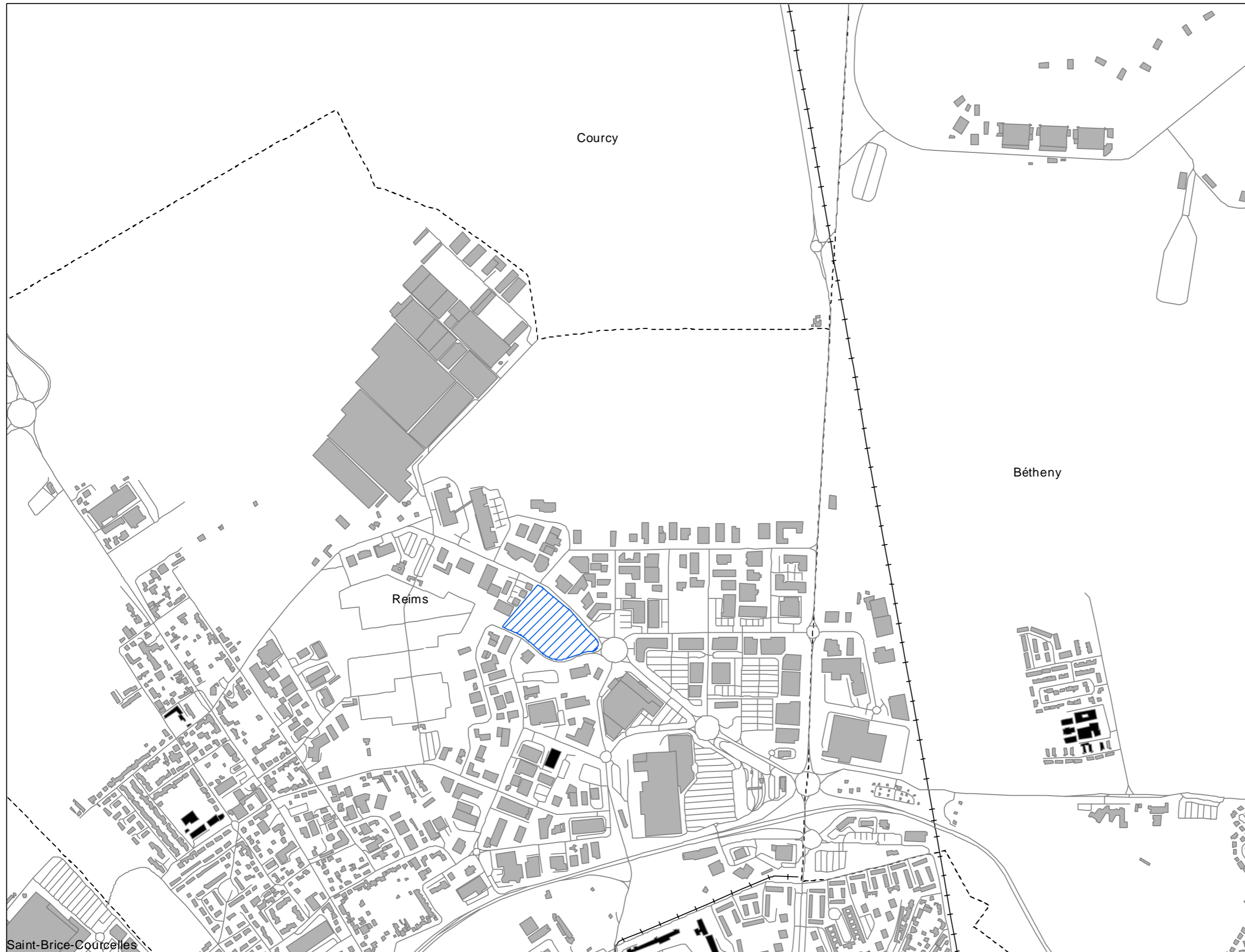


Cartes de bruit stratégiques sur le territoire de la Communauté Urbaine du Grand Reims

BRUIT INDUSTRIEL - Indicateur Lden

Dalle
J07

GRAND
REIMS
COMMUNAUTÉ URBAINE



Légende

--- Limite communale

— Route

+ + + Voie ferrée

■ Bâtiment

■ Enseignement et santé

▨ Limite de propriété des industries

Niveaux sonores en dB(A)

■ > Seuil 71 dB(A)

□ < Seuil 71 dB(A)

Saint-Brice-Courcelles

Sources des données : IGN, Communes, CUGR, CD51, DDT51, SANEF, SNCF Réseau
Carte éditée par Sixense - décembre 2022



0 125 250 500 Mètres

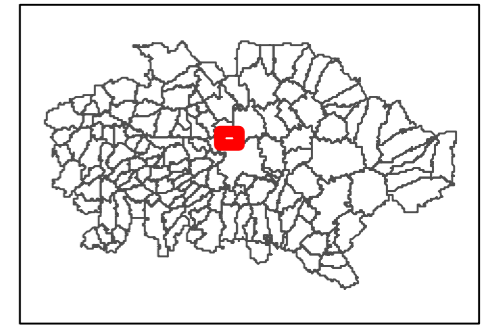


Cartes de bruit stratégiques sur le territoire de la Communauté Urbaine du Grand Reims

BRUIT INDUSTRIEL - Indicateur Lden

Dalle
J08

GRAND
REIMS
COMMUNAUTÉ URBAINE



Légende

- Limite communale
- Route
- +— Voie ferrée
- Bâtiment
- Enseignement et santé
- ▨ Limite de propriété des industries

Niveaux sonores en dB(A)

- > Seuil 71 dB(A)
- < Seuil 71 dB(A)

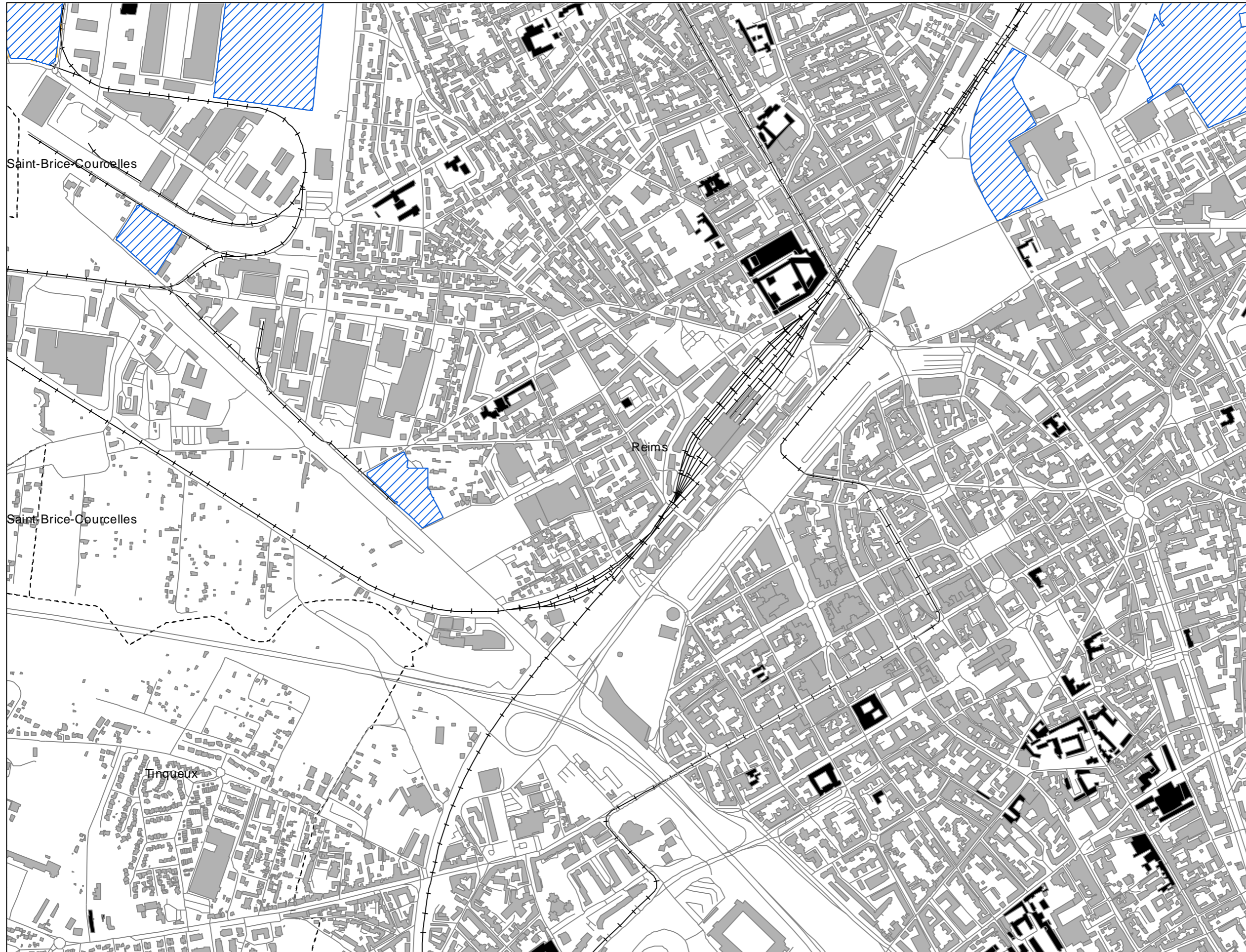
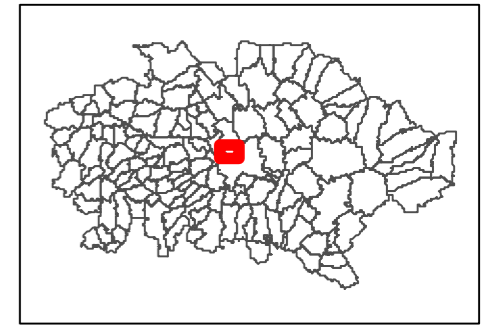
Sources des données : IGN, Communes, CUGR, CD51, DDT51, SANEF, SNCF Réseau
Carte éditée par Sixense - décembre 2022



Cartes de bruit stratégiques sur le territoire de la Communauté Urbaine du Grand Reims

BRUIT INDUSTRIEL - Indicateur Lden

Dalle
J09



Légende

- Limite communale
- Route
- +— Voie ferrée
- Bâtiment
- Enseignement et santé
- ▨ Limite de propriété des industries

Niveaux sonores en dB(A)

- > Seuil 71 dB(A)
- < Seuil 71 dB(A)



Sources des données : IGN, Communes, CUGR, CD51, DDT51, SANEF, SNCF Réseau
Carte éditée par Sixense - décembre 2022

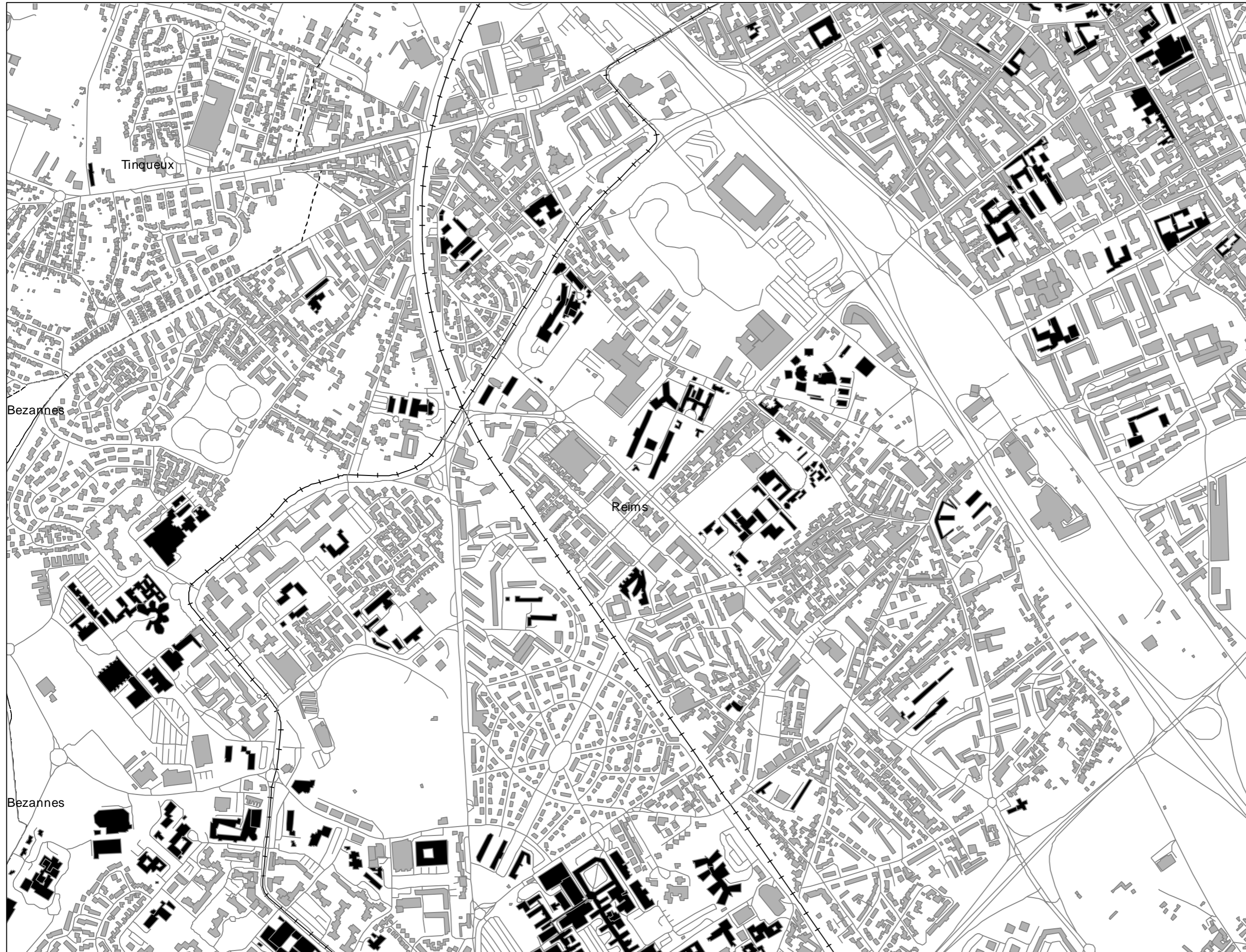
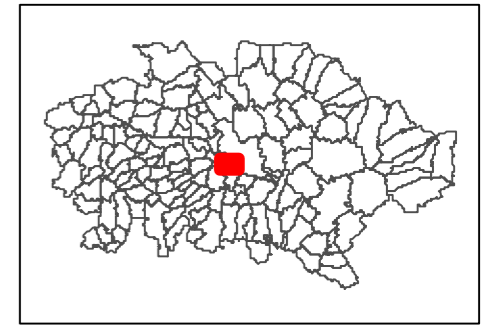
0 125 250 500 Mètres



Cartes de bruit stratégiques sur le territoire de la Communauté Urbaine du Grand Reims

BRUIT INDUSTRIEL - Indicateur Lden

Dalle
J10



Légende

- Limite communale
- Route
- +— Voie ferrée
- Bâtiment
- Enseignement et santé
- ▨ Limite de propriété des industries

Niveaux sonores en dB(A)

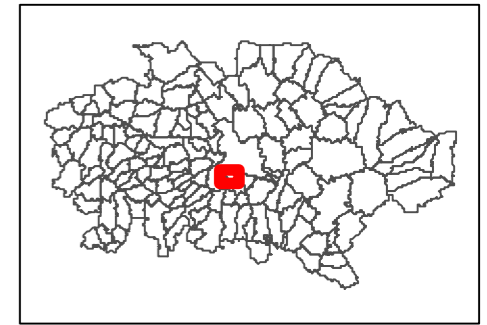
- > Seuil 71 dB(A)
- < Seuil 71 dB(A)



Cartes de bruit stratégiques sur le territoire de la Communauté Urbaine du Grand Reims

BRUIT INDUSTRIEL - Indicateur Lden

Dalle
J11



Légende

- Limite communale
- Route
- +— Voie ferrée
- Bâtiment
- Enseignement et santé
- ▨ Limite de propriété des industries

Niveaux sonores en dB(A)

- > Seuil 71 dB(A)
- < Seuil 71 dB(A)

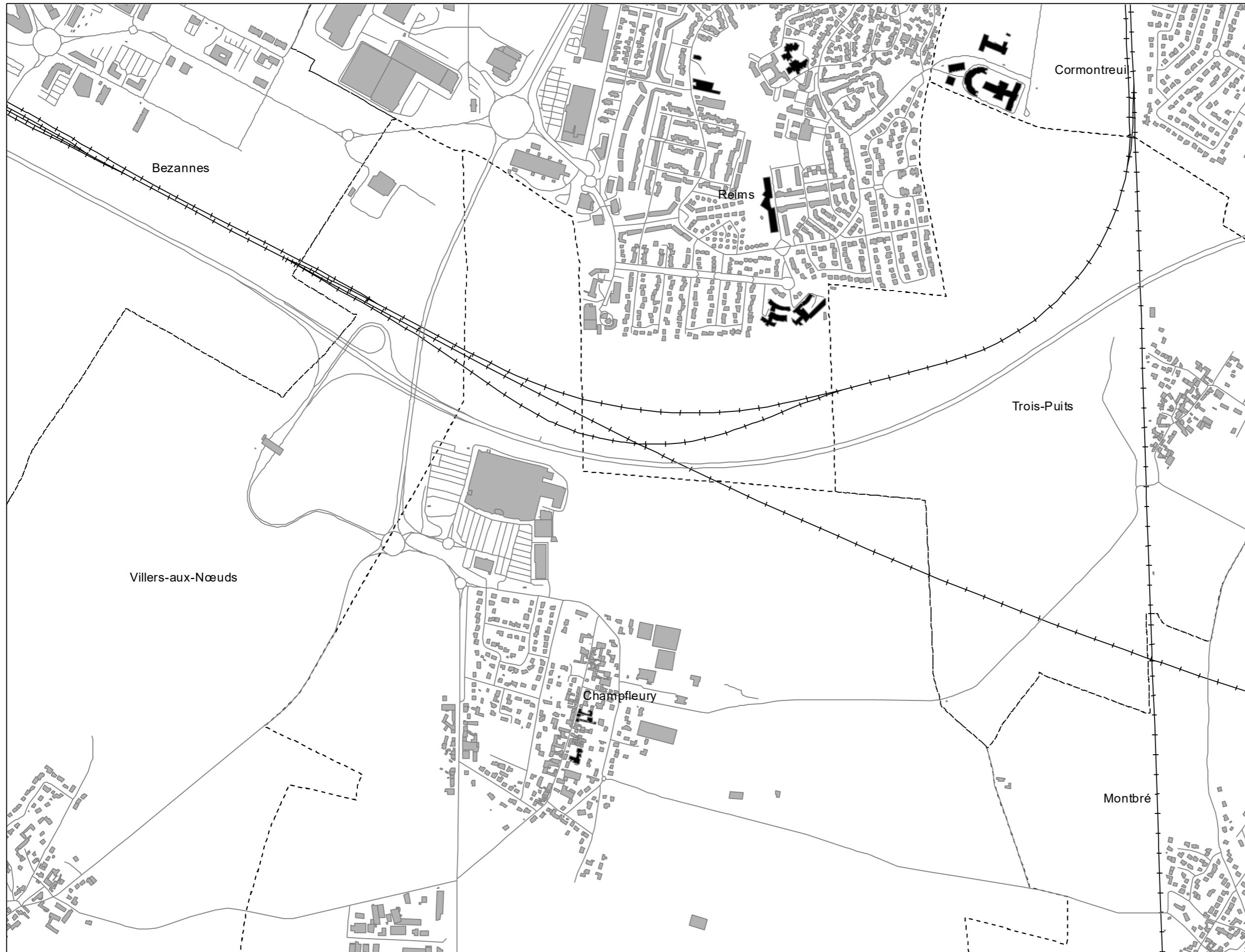
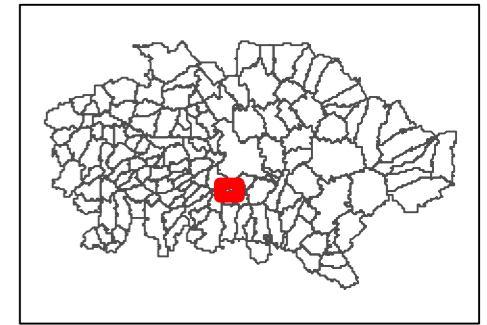


Cartes de bruit stratégiques sur le territoire de la Communauté Urbaine du Grand Reims

BRUIT INDUSTRIEL - Indicateur Lden

Dalle
J12

GRAND
REIMS
COMMUNAUTÉ URBAINE



Légende

- Limite communale
- Route
- +— Voie ferrée
- Bâtiment
- Enseignement et santé
- ▨ Limite de propriété des industries

Niveaux sonores en dB(A)

- > Seuil 71 dB(A)
- < Seuil 71 dB(A)

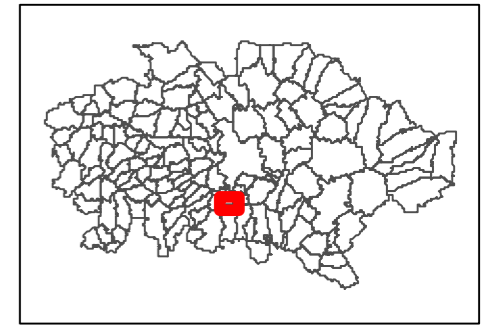


Cartes de bruit stratégiques sur le territoire de la Communauté Urbaine du Grand Reims

BRUIT INDUSTRIEL - Indicateur Lden

Dalle
J13

GRAND
REIMS
COMMUNAUTÉ URBAINE



Légende

- Limite communale
- Route
- +— Voie ferrée
- Bâtiment
- Enseignement et santé
- ▨ Limite de propriété des industries

Niveaux sonores en dB(A)

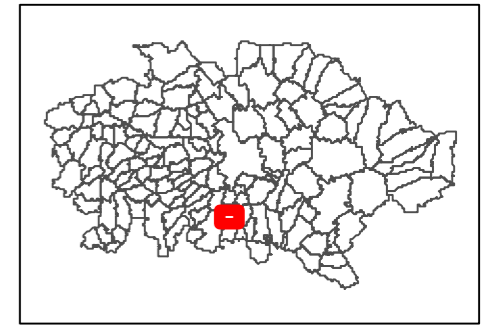
- > Seuil 71 dB(A)
- < Seuil 71 dB(A)



Cartes de bruit stratégiques sur le territoire de la Communauté Urbaine du Grand Reims

BRUIT INDUSTRIEL - Indicateur Lden

Dalle
J14



Légende

- Limite communale
- Route
- +— Voie ferrée
- Bâtiment
- Enseignement et santé
- ▨ Limite de propriété des industries

Niveaux sonores en dB(A)

- > Seuil 71 dB(A)
- < Seuil 71 dB(A)



Sources des données : IGN, Communes, CUGR, CD51, DDT51, SANEF, SNCF Réseau
Carte éditée par Sixense - décembre 2022

0 125 250 500 Mètres

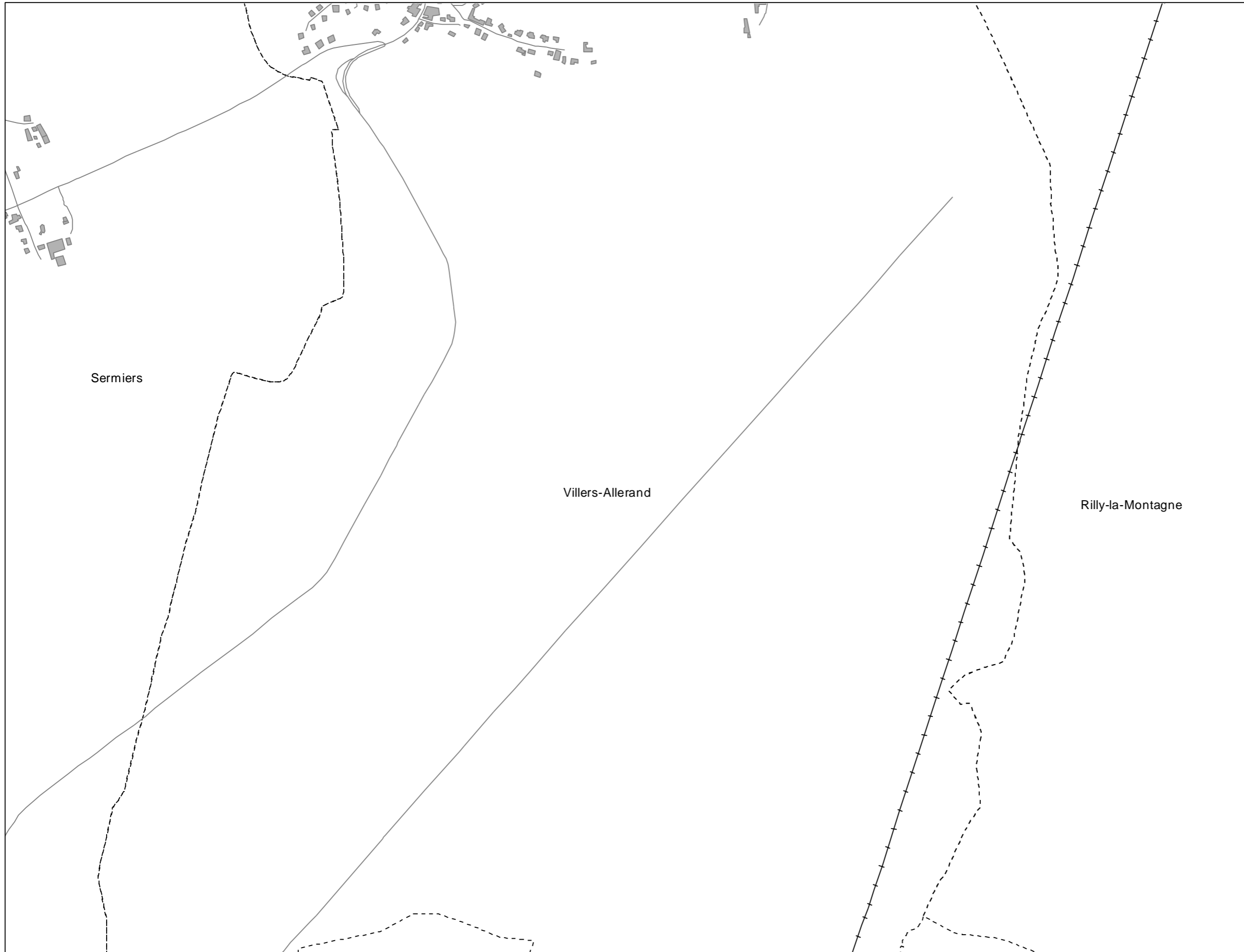
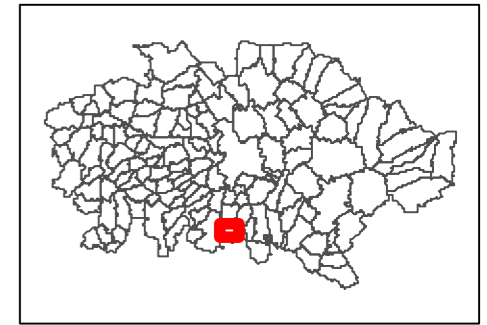


Cartes de bruit stratégiques sur le territoire de la Communauté Urbaine du Grand Reims

BRUIT INDUSTRIEL - Indicateur Lden

Dalle
J15

GRAND
REIMS
COMMUNAUTÉ URBAINE



Légende

- Limite communale
- Route
- Voie ferrée
- Bâtiment
- Enseignement et santé
- Limite de propriété des industries

Niveaux sonores en dB(A)

- > Seuil 71 dB(A)
- < Seuil 71 dB(A)

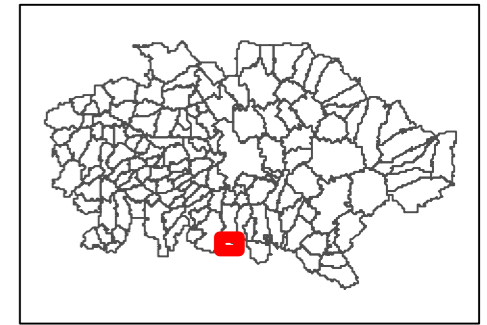


Cartes de bruit stratégiques sur le territoire de la Communauté Urbaine du Grand Reims

BRUIT INDUSTRIEL - Indicateur Lden

Dalle
J16

GRAND
REIMS
COMMUNAUTÉ URBAINE



Légende

Limite communale

Route

Voie ferrée

Bâtiment

Enseignement et santé

Limite de propriété des industries

Niveaux sonores en dB(A)

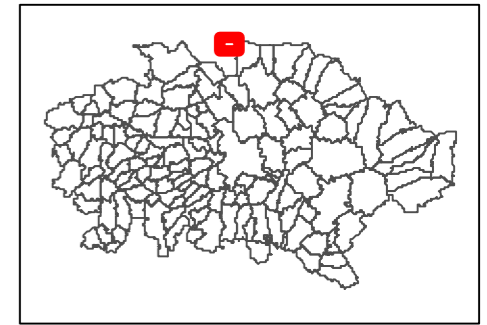
> Seuil 71 dB(A)

< Seuil 71 dB(A)



Cartes de bruit stratégiques sur le territoire de la Communauté Urbaine du Grand Reims BRUIT INDUSTRIEL - Indicateur Ln

Dalle
J01



Légende

Limite communale

Route

Voie ferrée

Bâtiment

Enseignement et santé

Limite de propriété des industries

Niveaux sonores en dB(A)

> Seuil 60 dB(A)

< Seuil 60 dB(A)

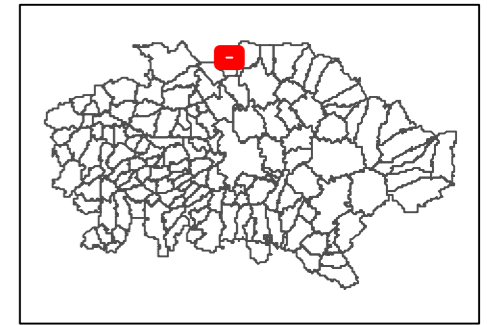


Auménancourt



Cartes de bruit stratégiques sur le territoire de la Communauté Urbaine du Grand Reims BRUIT INDUSTRIEL - Indicateur Ln

Dalle
J02



Légende

Limite communale

Route

Voie ferrée

Bâtiment

Enseignement et santé

Limite de propriété des industries

Niveaux sonores en dB(A)

> Seuil 60 dB(A)

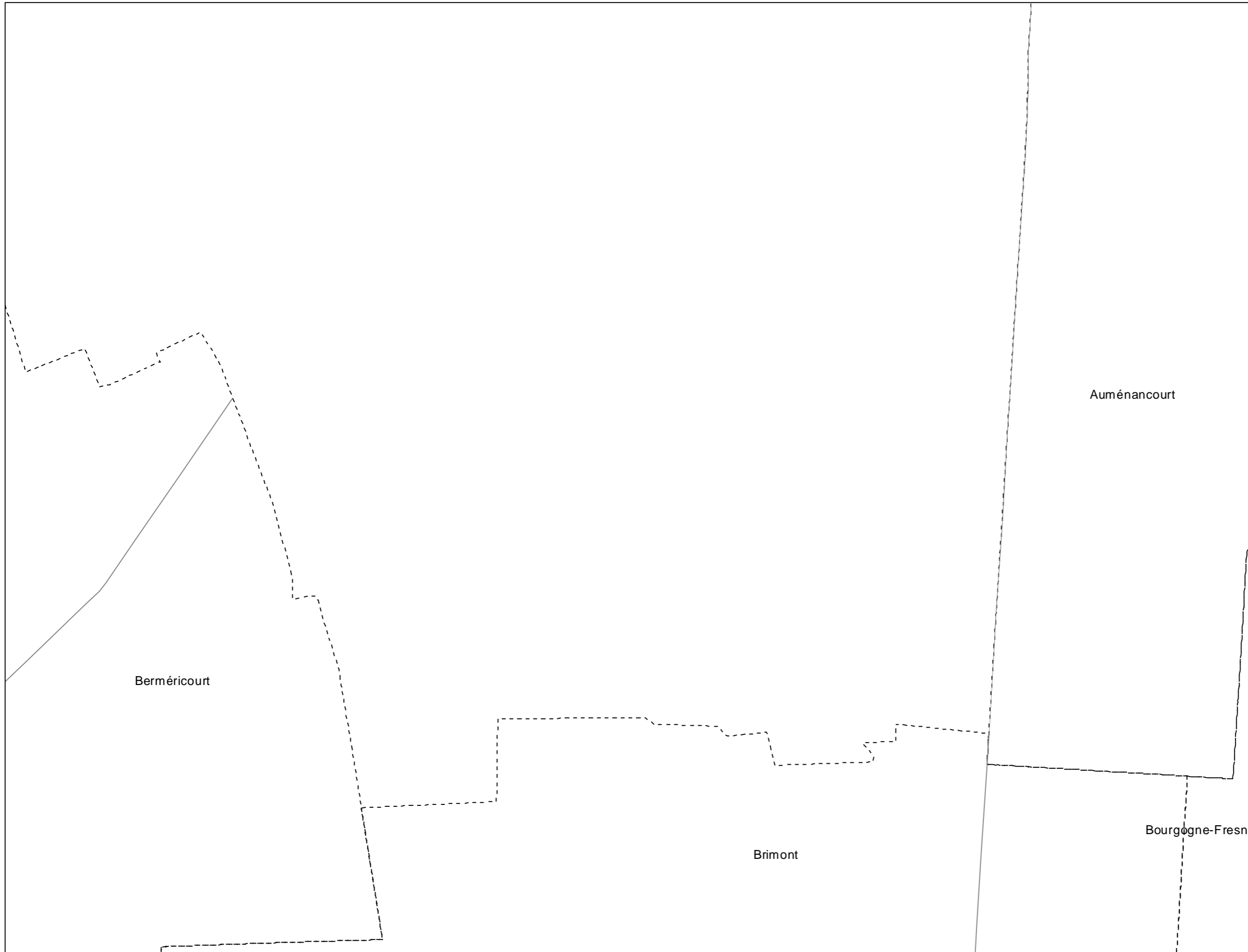
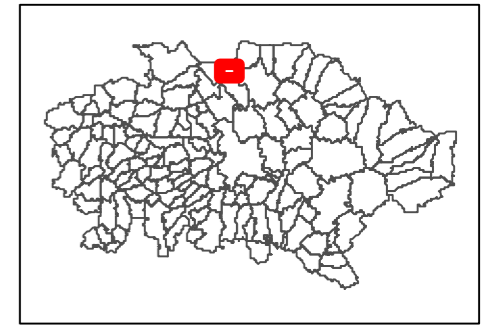
< Seuil 60 dB(A)



Cartes de bruit stratégiques sur le territoire de la Communauté Urbaine du Grand Reims

BRUIT INDUSTRIEL - Indicateur Ln

Dalle
J03



Légende

- Limite communale
- Route
- Voie ferrée
- Bâtiment
- Enseignement et santé
- Limite de propriété des industries

Niveaux sonores en dB(A)

- > Seuil 60 dB(A)
- < Seuil 60 dB(A)



Sources des données : IGN, Communes, CUGR, CD51, DDT51, SANEF, SNCF Réseau
Carte éditée par Sixense - décembre 2022

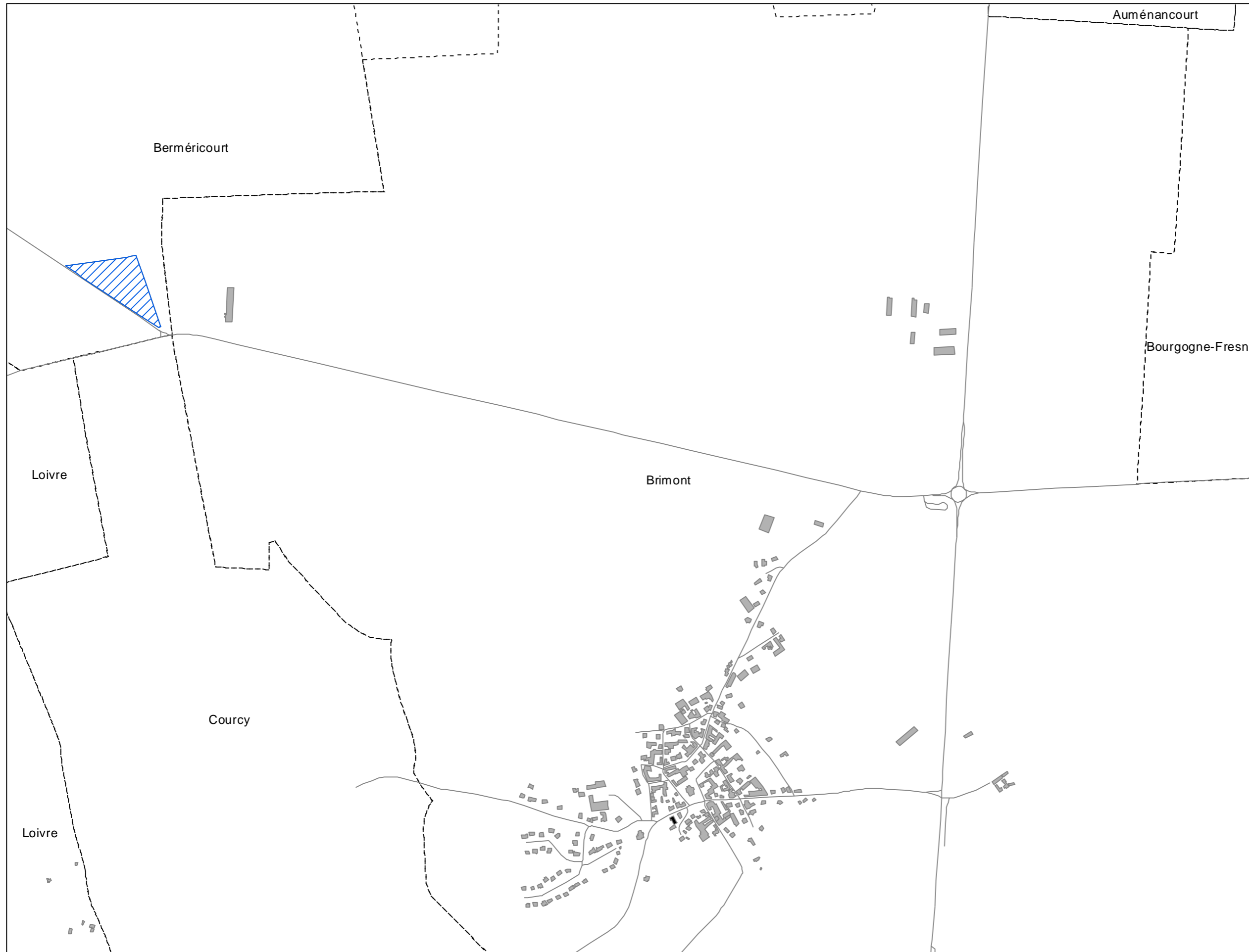
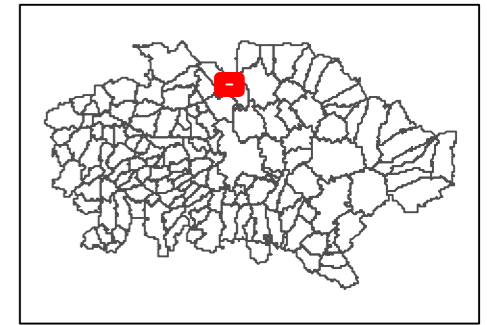
0 125 250 500 Mètres



Cartes de bruit stratégiques sur le territoire de la Communauté Urbaine du Grand Reims

BRUIT INDUSTRIEL - Indicateur Ln

Dalle
J04



Légende

- Limite communale
- Route
- + + + Voie ferrée
- Bâtiment
- Enseignement et santé
- ▨ Limite de propriété des industries

Niveaux sonores en dB(A)

- > Seuil 60 dB(A)
- < Seuil 60 dB(A)



Sources des données : IGN, Communes, CUGR, CD51, DDT51, SANEF, SNCF Réseau
Carte éditée par Sixense - décembre 2022

0 125 250 500 Mètres



Cartes de bruit stratégiques sur le territoire de la Communauté Urbaine du Grand Reims

BRUIT INDUSTRIEL - Indicateur Ln

Dalle
J05

GRAND
REIMS
COMMUNAUTÉ URBAINE



Légende

- Limite communale
- Route
- +— Voie ferrée
- Bâtiment
- Enseignement et santé
- ▨ Limite de propriété des industries

Niveaux sonores en dB(A)

- > Seuil 60 dB(A)
- < Seuil 60 dB(A)

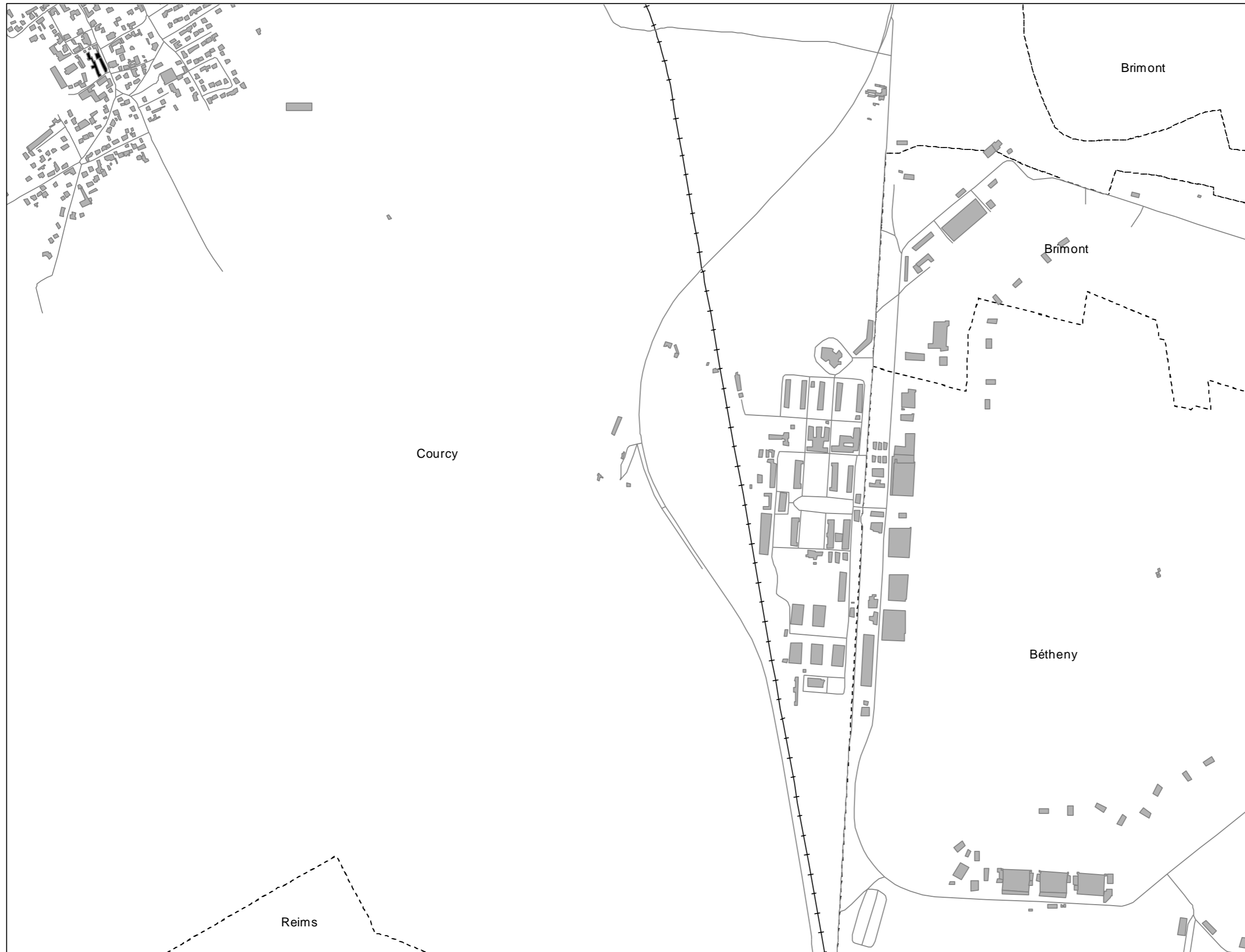


Cartes de bruit stratégiques sur le territoire de la Communauté Urbaine du Grand Reims

BRUIT INDUSTRIEL - Indicateur Ln

Dalle
J06

GRAND
REIMS
COMMUNAUTÉ URBAINE



Légende

- Limite communale
- Route
- +— Voie ferrée
- Bâtiment
- Enseignement et santé
- ▨ Limite de propriété des industries

Niveaux sonores en dB(A)

- > Seuil 60 dB(A)
- < Seuil 60 dB(A)



Cartes de bruit stratégiques sur le territoire de la Communauté Urbaine du Grand Reims

BRUIT INDUSTRIEL - Indicateur Ln

Dalle
J07

GRAND
REIMS
COMMUNAUTÉ URBAINE



Légende

Limite communale

Route

Voie ferrée

Bâtiment

Enseignement et santé

Limite de propriété des industries

Niveaux sonores en dB(A)

> Seuil 60 dB(A)

< Seuil 60 dB(A)

Saint-Brice-Courcelles

Sources des données : IGN, Communes, CUGR, CD51, DDT51, SANEF, SNCF Réseau
Carte éditée par Sixense - décembre 2022



0 125 250 500
Mètres

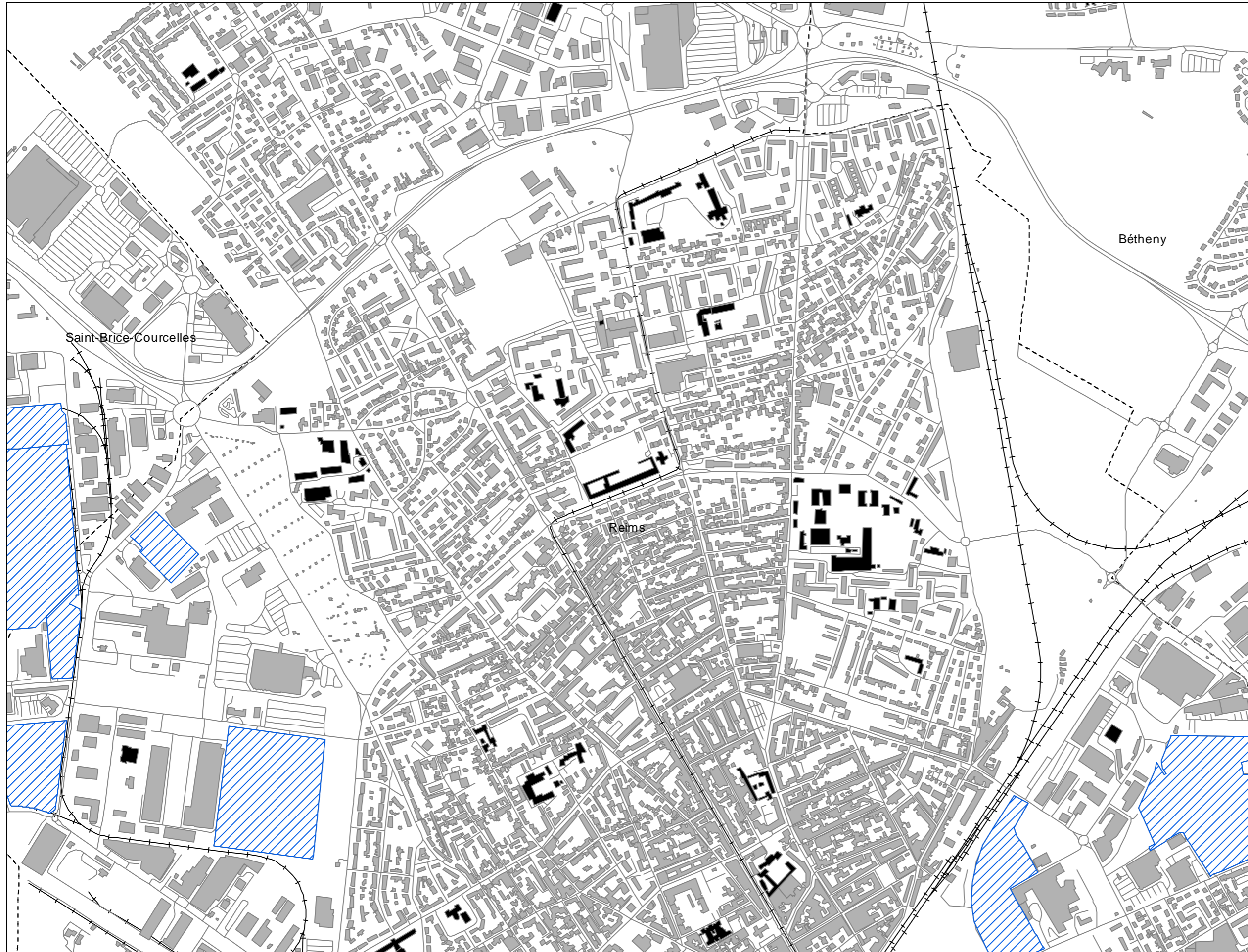
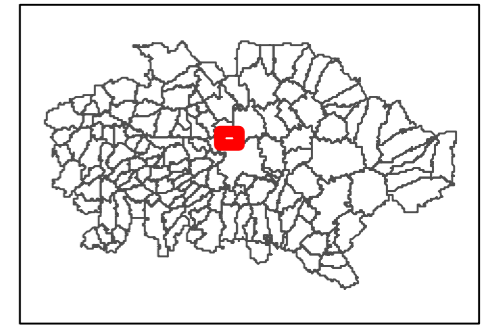


Cartes de bruit stratégiques sur le territoire de la Communauté Urbaine du Grand Reims

BRUIT INDUSTRIEL - Indicateur Ln

Dalle
J08

GRAND
REIMS
COMMUNAUTÉ URBAINE



Légende

- Limite communale
- Route
- +— Voie ferrée
- Bâtiment
- Enseignement et santé
- ▨ Limite de propriété des industries

Niveaux sonores en dB(A)

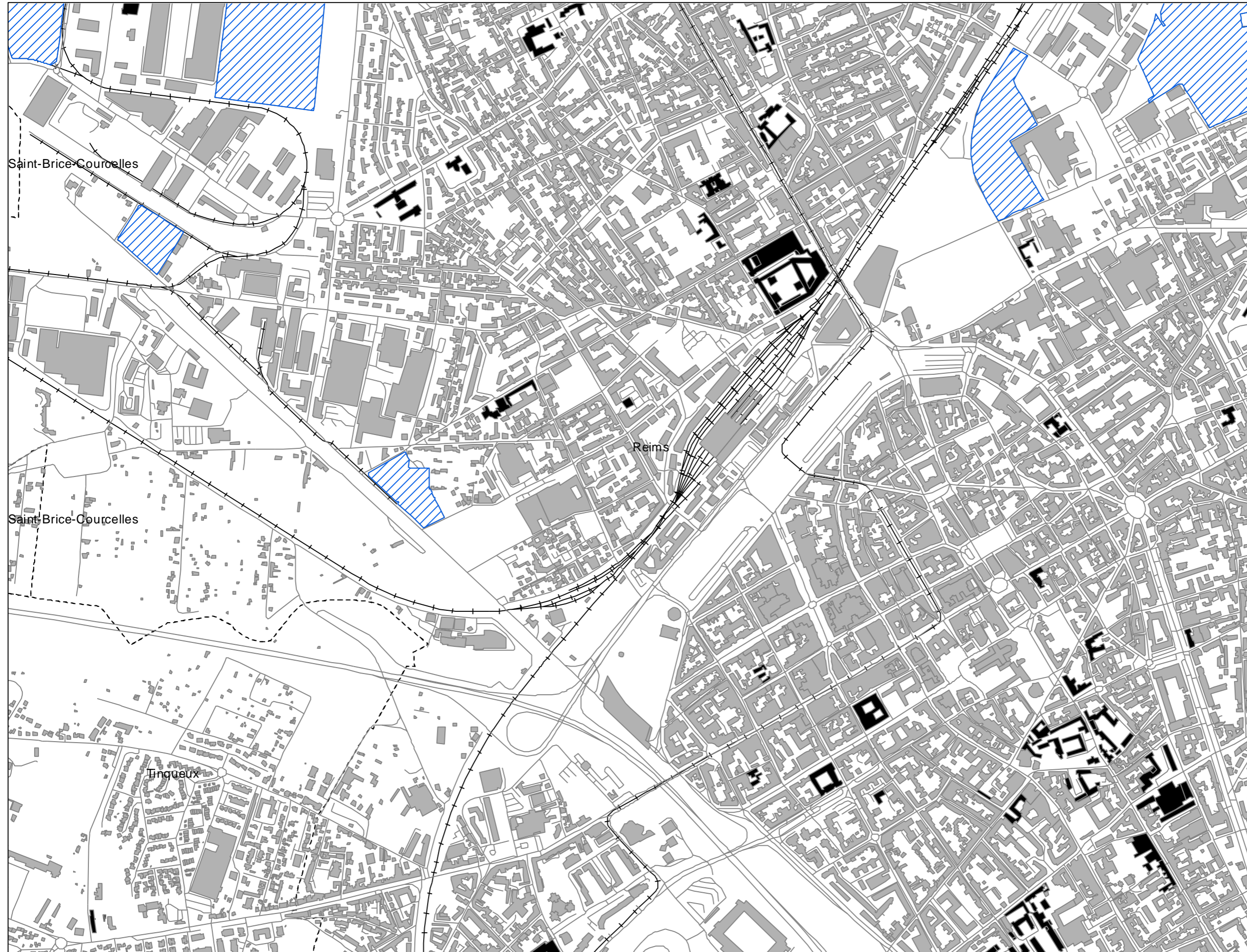
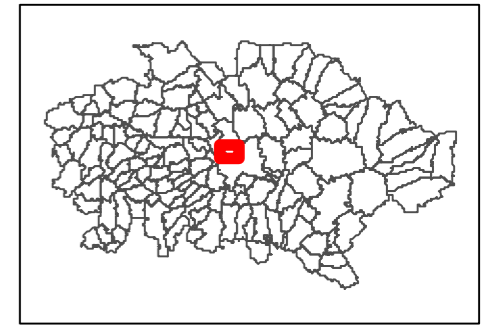
- > Seuil 60 dB(A)
- < Seuil 60 dB(A)



Cartes de bruit stratégiques sur le territoire de la Communauté Urbaine du Grand Reims

BRUIT INDUSTRIEL - Indicateur Ln

Dalle
J09



Légende

- Limite communale
- Route
- +— Voie ferrée
- Bâtiment
- Enseignement et santé
- ▨ Limite de propriété des industries

Niveaux sonores en dB(A)

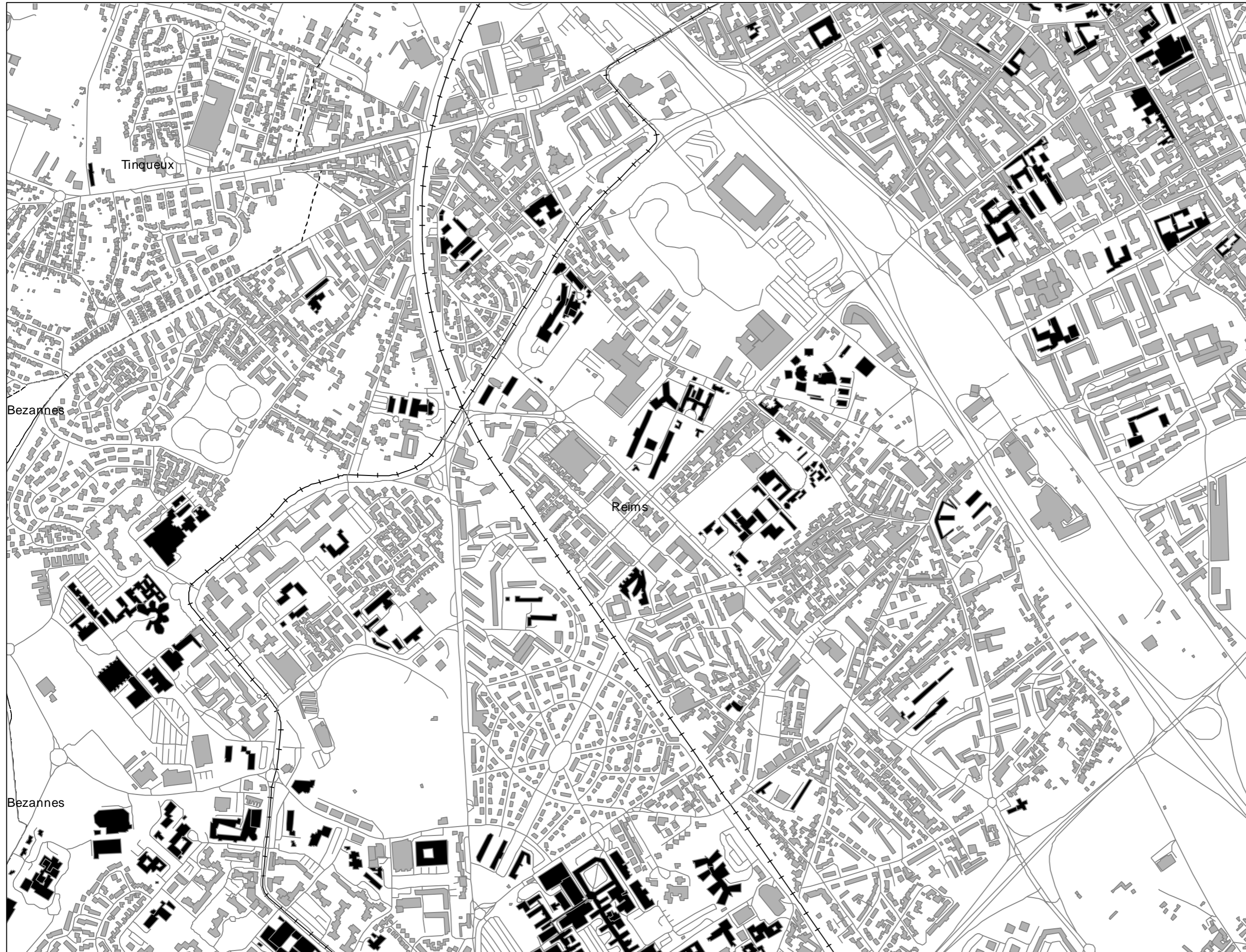
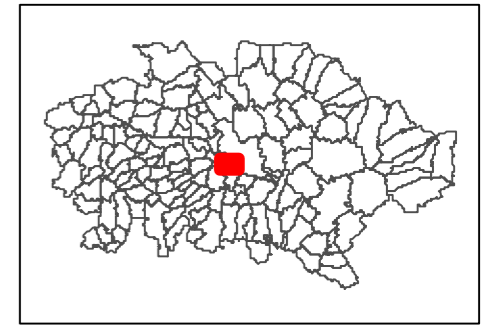
- > Seuil 60 dB(A)
- < Seuil 60 dB(A)



Cartes de bruit stratégiques sur le territoire de la Communauté Urbaine du Grand Reims

BRUIT INDUSTRIEL - Indicateur Ln

Dalle
J10



Légende

- Limite communale
- Route
- +— Voie ferrée
- Bâtiment
- Enseignement et santé
- ▨ Limite de propriété des industries

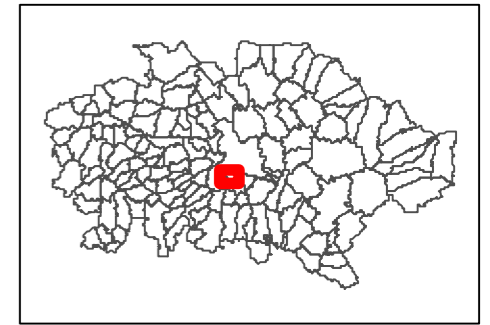
Niveaux sonores en dB(A)

- > Seuil 60 dB(A)
- < Seuil 60 dB(A)



Cartes de bruit stratégiques sur le territoire de la Communauté Urbaine du Grand Reims

BRUIT INDUSTRIEL - Indicateur Ln



Légende

- Limite communale
- Route
- +— Voie ferrée
- Bâtiment
- Enseignement et santé
- ▨ Limite de propriété des industries

Niveaux sonores en dB(A)

- > Seuil 60 dB(A)
- < Seuil 60 dB(A)

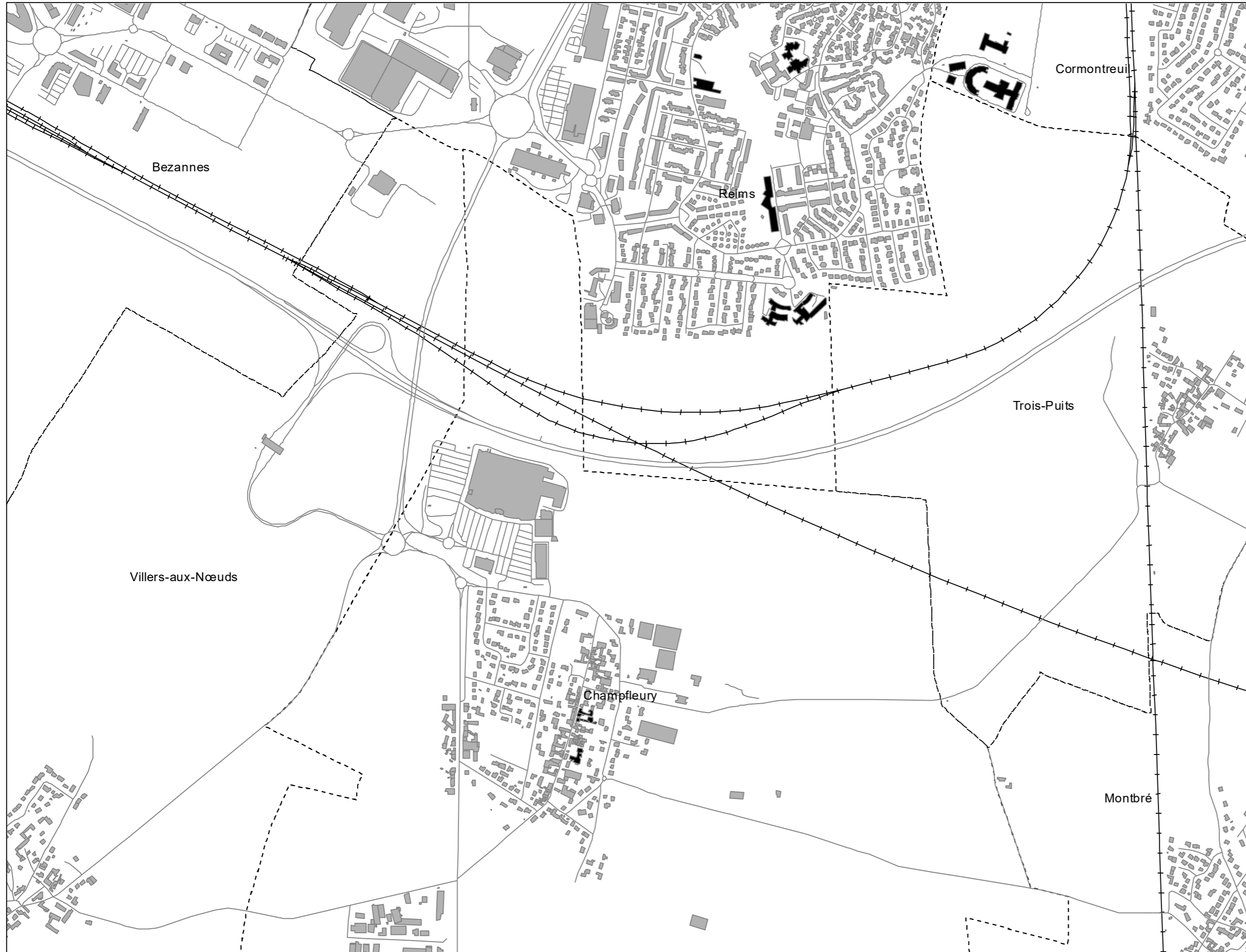
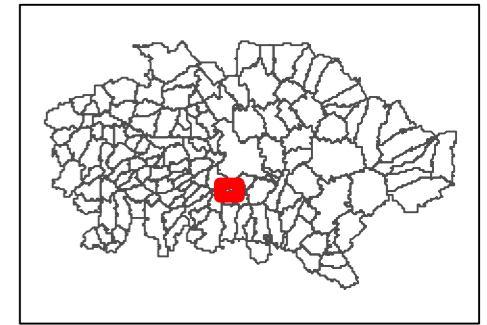


Cartes de bruit stratégiques sur le territoire de la Communauté Urbaine du Grand Reims

BRUIT INDUSTRIEL - Indicateur Ln

Dalle
J12

GRAND
REIMS
COMMUNAUTÉ URBAINE



Légende

- Limite communale
- Route
- +— Voie ferrée
- Bâtiment
- Enseignement et santé
- ▨ Limite de propriété des industries

Niveaux sonores en dB(A)

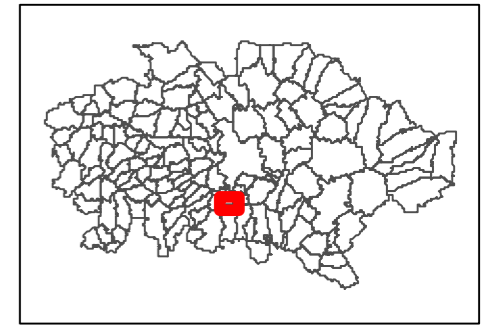
- > Seuil 60 dB(A)
- < Seuil 60 dB(A)



Cartes de bruit stratégiques sur le territoire de la Communauté Urbaine du Grand Reims BRUIT INDUSTRIEL - Indicateur Ln

Dalle
J13

GRAND
REIMS
COMMUNAUTÉ URBAINE



Légende

Limite communale

Route

Voie ferrée

Bâtiment

Enseignement et santé

Limite de propriété des industries

Niveaux sonores en dB(A)

> Seuil 60 dB(A)

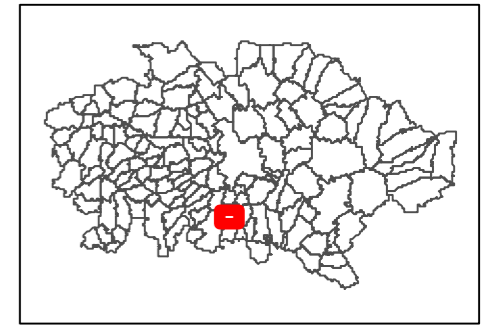
< Seuil 60 dB(A)



Cartes de bruit stratégiques sur le territoire de la Communauté Urbaine du Grand Reims

BRUIT INDUSTRIEL - Indicateur Ln

Dalle
J14



Légende

- Limite communale
- Route
- +— Voie ferrée
- Bâtiment
- Enseignement et santé
- ▨ Limite de propriété des industries

Niveaux sonores en dB(A)

- > Seuil 60 dB(A)
- < Seuil 60 dB(A)



Sources des données : IGN, Communes, CUGR, CD51, DDT51, SANEF, SNCF Réseau
Carte éditée par Sixense - décembre 2022

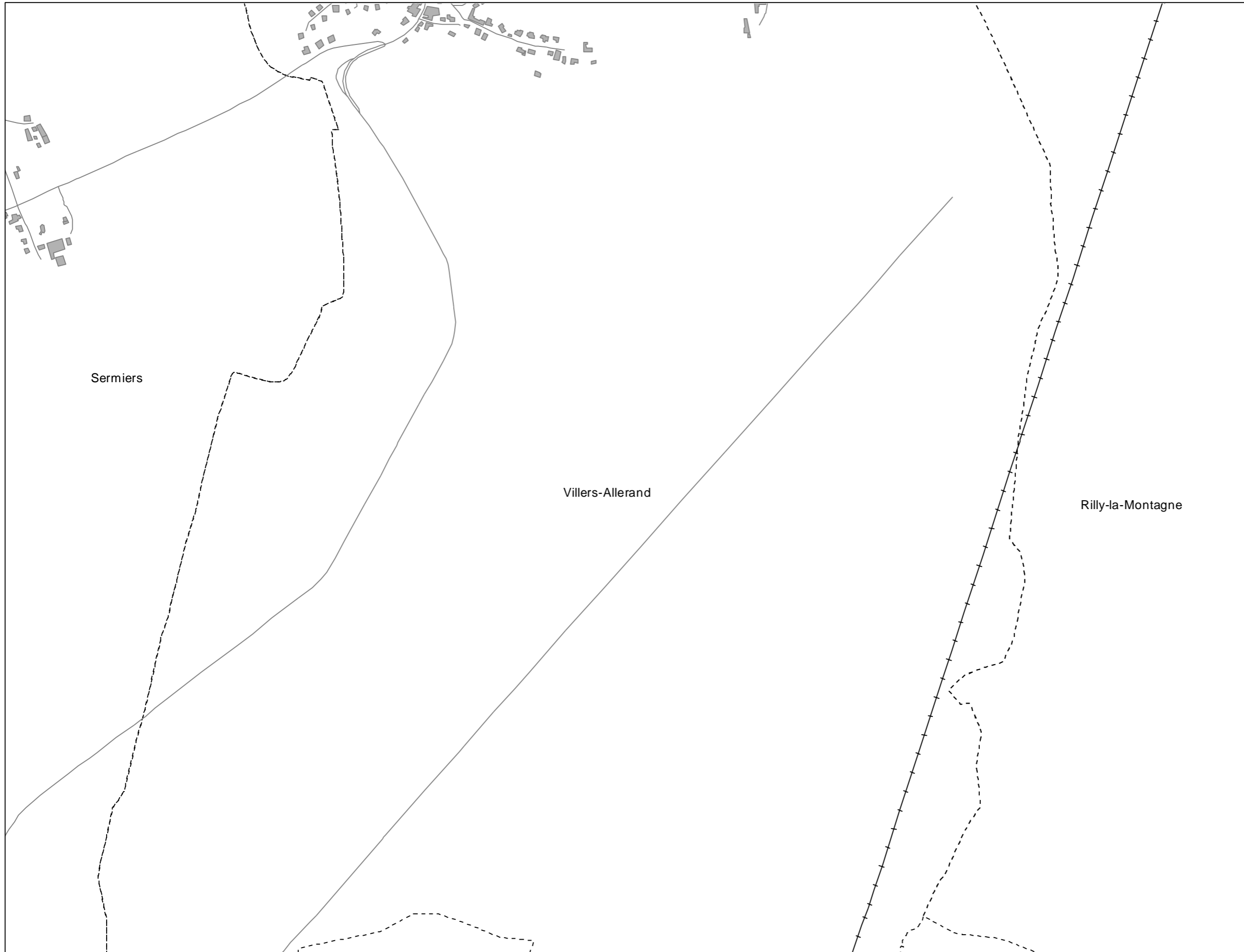
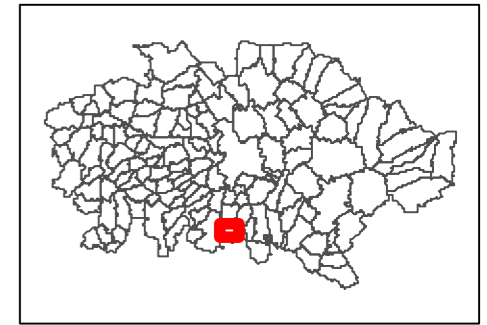
0 125 250 500 Mètres



Cartes de bruit stratégiques sur le territoire de la Communauté Urbaine du Grand Reims

BRUIT INDUSTRIEL - Indicateur Ln

Dalle
J15



Légende

- Limite communale
- Route
- Voie ferrée
- Bâtiment
- Enseignement et santé
- Limite de propriété des industries

Niveaux sonores en dB(A)

- > Seuil 60 dB(A)
- < Seuil 60 dB(A)



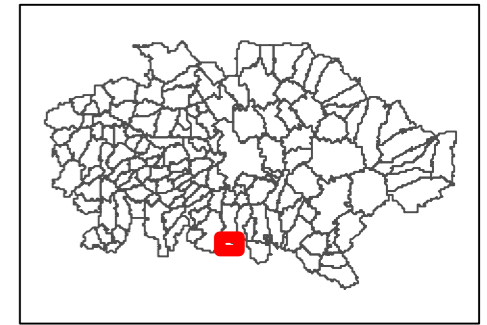
Sources des données : IGN, Communes, CUGR, CD51, DDT51, SANEF, SNCF Réseau
Carte éditée par Sixense - décembre 2022

0 125 250 500 Mètres



Cartes de bruit stratégiques sur le territoire de la Communauté Urbaine du Grand Reims BRUIT INDUSTRIEL - Indicateur Ln

Dalle
J16



Légende

Limite communale

Route

Voie ferrée

Bâtiment

Enseignement et santé

Limite de propriété des industries

Niveaux sonores en dB(A)

> Seuil 60 dB(A)

< Seuil 60 dB(A)

