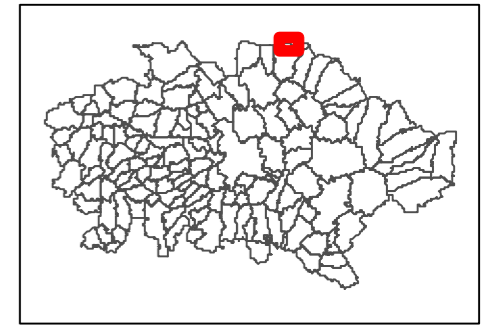


Cartes de bruit stratégiques sur le territoire de la Communauté Urbaine du Grand Reims

BRUIT INDUSTRIEL - Indicateur Lden

Dalle
M01



Légende

Limite communale

Route

Voie ferrée

Bâtiment


Enseignement et santé

Limite de propriété des industries

Niveaux sonores en dB(A)

> Seuil 71 dB(A)

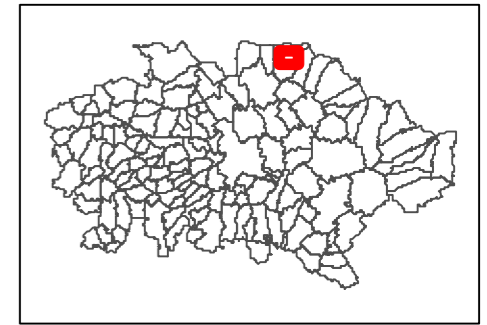
< Seuil 71 dB(A)



Cartes de bruit stratégiques sur le territoire de la Communauté Urbaine du Grand Reims

BRUIT INDUSTRIEL - Indicateur Lden

Dalle
M02



Légende

Limite communale

Route

Voie ferrée

Bâtiment

Enseignement et santé

Limite de propriété des industries

Niveaux sonores en dB(A)

> Seuil 71 dB(A)

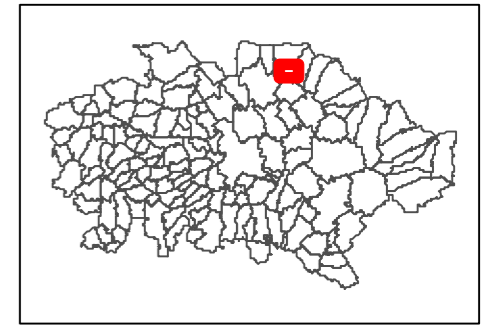
< Seuil 71 dB(A)



Cartes de bruit stratégiques sur le territoire de la Communauté Urbaine du Grand Reims

BRUIT INDUSTRIEL - Indicateur Lden

Dalle
M03



Légende

- Limite communale
- Route
- + + + Voie ferrée
- Bâtiment
- Enseignement et santé
- ▨ Limite de propriété des industries

Niveaux sonores en dB(A)

- > Seuil 71 dB(A)
- < Seuil 71 dB(A)

Bourgogne-Fresne



Sources des données : IGN, Communes, CUGR, CD51, DDT51, SANEF, SNCF Réseau
Carte éditée par Sixense - décembre 2022

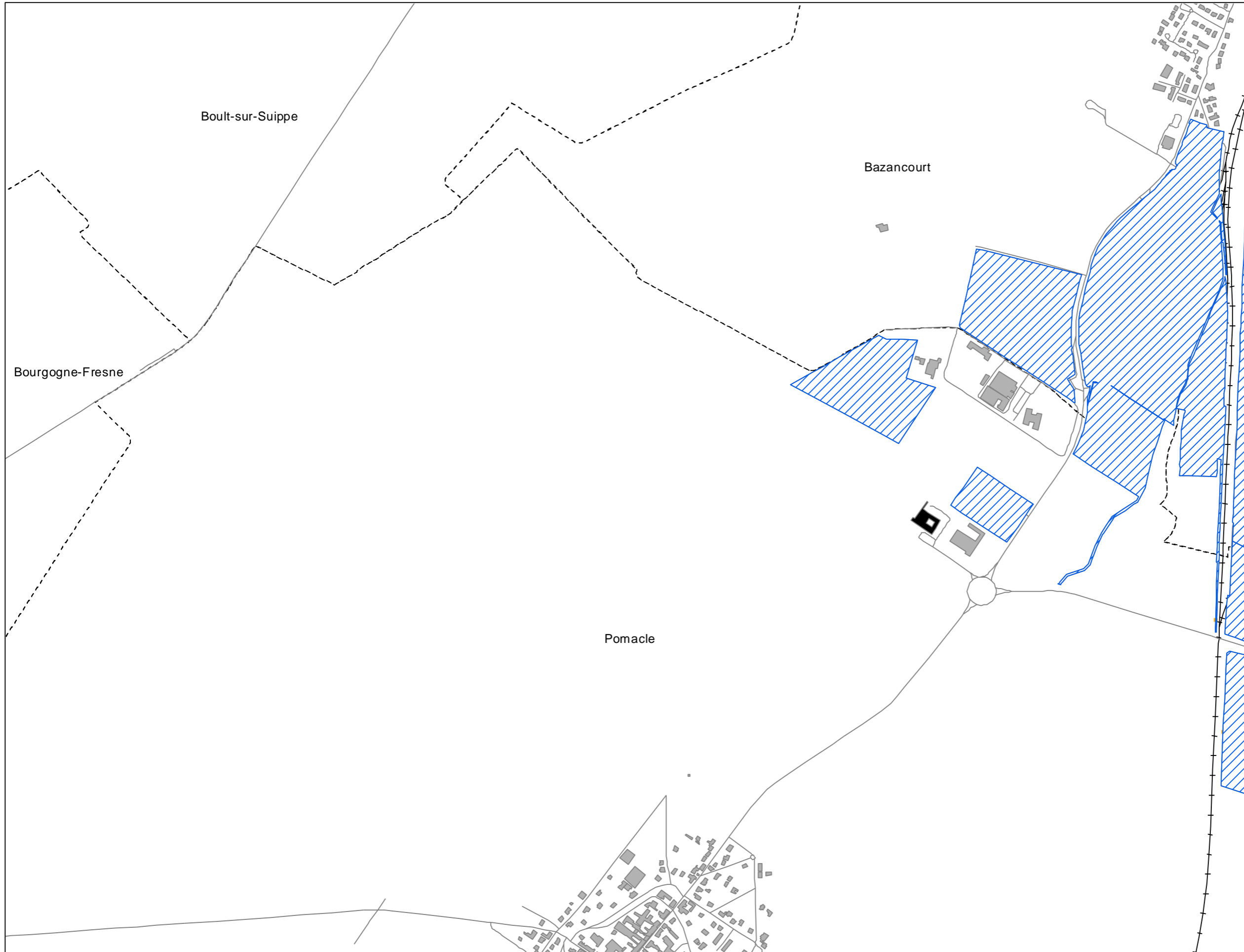
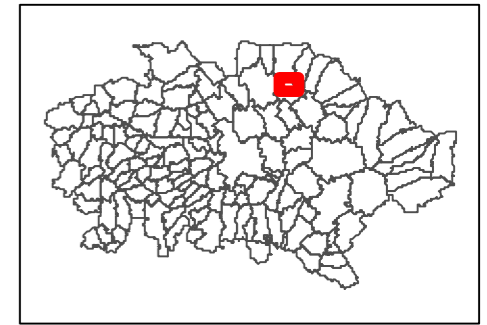
0 125 250 500 Mètres



Cartes de bruit stratégiques sur le territoire de la Communauté Urbaine du Grand Reims

BRUIT INDUSTRIEL - Indicateur Lden

Dalle
M04



Légende

- Limite communale
- Route
- +— Voie ferrée
- Bâtiment
- Enseignement et santé
- ▨ Limite de propriété des industries

Niveaux sonores en dB(A)

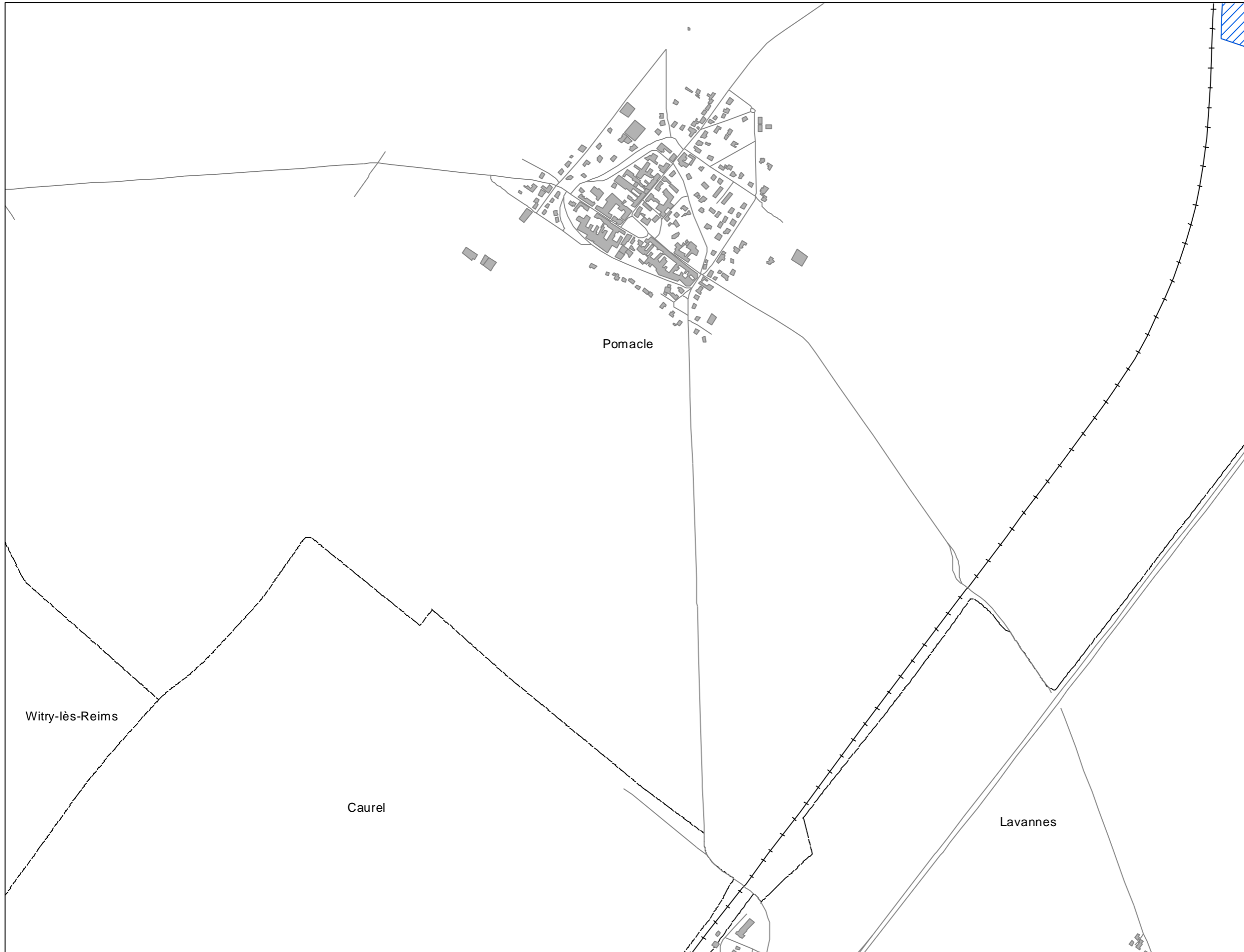
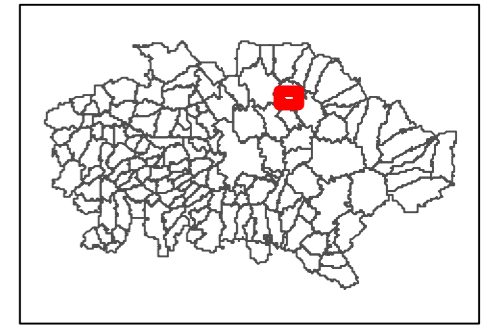
- > Seuil 71 dB(A)
- < Seuil 71 dB(A)



Cartes de bruit stratégiques sur le territoire de la Communauté Urbaine du Grand Reims

BRUIT INDUSTRIEL - Indicateur Lden

Dalle
M05



Légende

- Limite communale
- Route
- +— Voie ferrée
- Bâtiment
- Enseignement et santé
- ▨ Limite de propriété des industries

Niveaux sonores en dB(A)

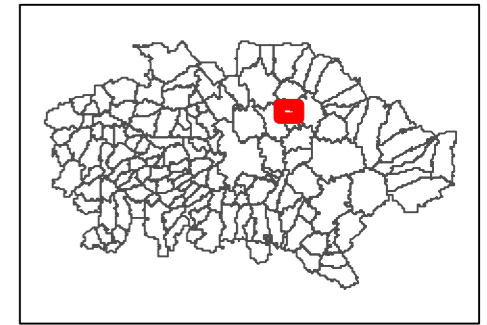
- > Seuil 71 dB(A)
- < Seuil 71 dB(A)



Cartes de bruit stratégiques sur le territoire de la Communauté Urbaine du Grand Reims

BRUIT INDUSTRIEL - Indicateur Lden

Dalle
M06



Légende

- Limite communale
- Route
- +— Voie ferrée
- Bâtiment
- Enseignement et santé
- ▨ Limite de propriété des industries

Niveaux sonores en dB(A)

- > Seuil 71 dB(A)
- < Seuil 71 dB(A)



Sources des données : IGN, Communes, CUGR, CD51, DDT51, SANEF, SNCF Réseau
Carte éditée par Sixense - décembre 2022

0 125 250 500 Mètres

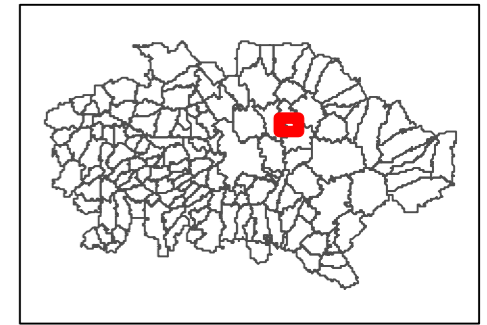


Cartes de bruit stratégiques sur le territoire de la Communauté Urbaine du Grand Reims

BRUIT INDUSTRIEL - Indicateur Lden

Dalle
M07

GRAND
REIMS
COMMUNAUTÉ URBAINE



Légende

Limite communale

Route

Voie ferrée

Bâtiment

Enseignement et santé

Limite de propriété des industries

Niveaux sonores en dB(A)

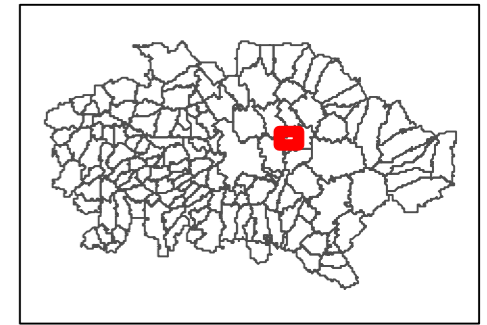
> Seuil 71 dB(A)

< Seuil 71 dB(A)



Cartes de bruit stratégiques sur le territoire de la Communauté Urbaine du Grand Reims BRUIT INDUSTRIEL - Indicateur Lden

Dalle
M08



Légende

- Limite communale
- Route
- Voie ferrée
- Bâtiment
- Enseignement et santé
- Limite de propriété des industries

Niveaux sonores en dB(A)

- > Seuil 71 dB(A)
- < Seuil 71 dB(A)

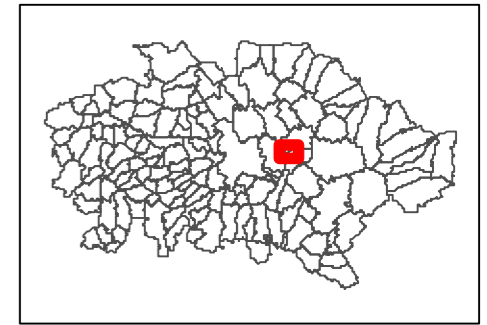


Cartes de bruit stratégiques sur le territoire de la Communauté Urbaine du Grand Reims

BRUIT INDUSTRIEL - Indicateur Lden

Dalle
M09

GRAND
REIMS
COMMUNAUTÉ URBAINE



Légende

- Limite communale
- Route
- +— Voie ferrée
- Bâtiment
- Enseignement et santé
- ▨ Limite de propriété des industries

Niveaux sonores en dB(A)

- > Seuil 71 dB(A)
- < Seuil 71 dB(A)



Cartes de bruit stratégiques sur le territoire de la Communauté Urbaine du Grand Reims

BRUIT INDUSTRIEL - Indicateur Lden

Dalle
M10



Légende

- Limite communale
- Route
- + + + Voie ferrée
- Bâtiment
- Enseignement et santé
- ▨ Limite de propriété des industries

Niveaux sonores en dB(A)

- > Seuil 71 dB(A)
- < Seuil 71 dB(A)

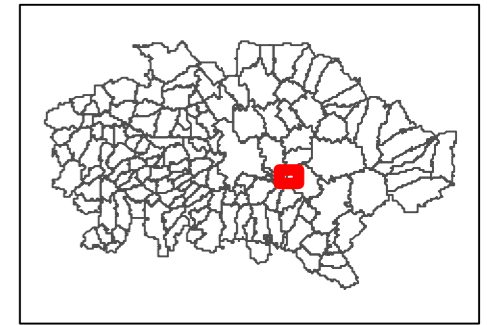


Cartes de bruit stratégiques sur le territoire de la Communauté Urbaine du Grand Reims

BRUIT INDUSTRIEL - Indicateur Lden

Dalle
M11

GRAND
REIMS
COMMUNAUTÉ URBAINE



Légende

- Limite communale
- Route
- + + + Voie ferrée
- Bâtiment
- Enseignement et santé
- ▨ Limite de propriété des industries

Niveaux sonores en dB(A)

- > Seuil 71 dB(A)
- < Seuil 71 dB(A)



Cartes de bruit stratégiques sur le territoire de la Communauté Urbaine du Grand Reims

BRUIT INDUSTRIEL - Indicateur Lden

Dalle
M12

GRAND
REIMS
COMMUNAUTÉ URBAINE



Légende

- Limite communale
- Route
- +— Voie ferrée
- Bâtiment
- Enseignement et santé
- ▨ Limite de propriété des industries

Niveaux sonores en dB(A)

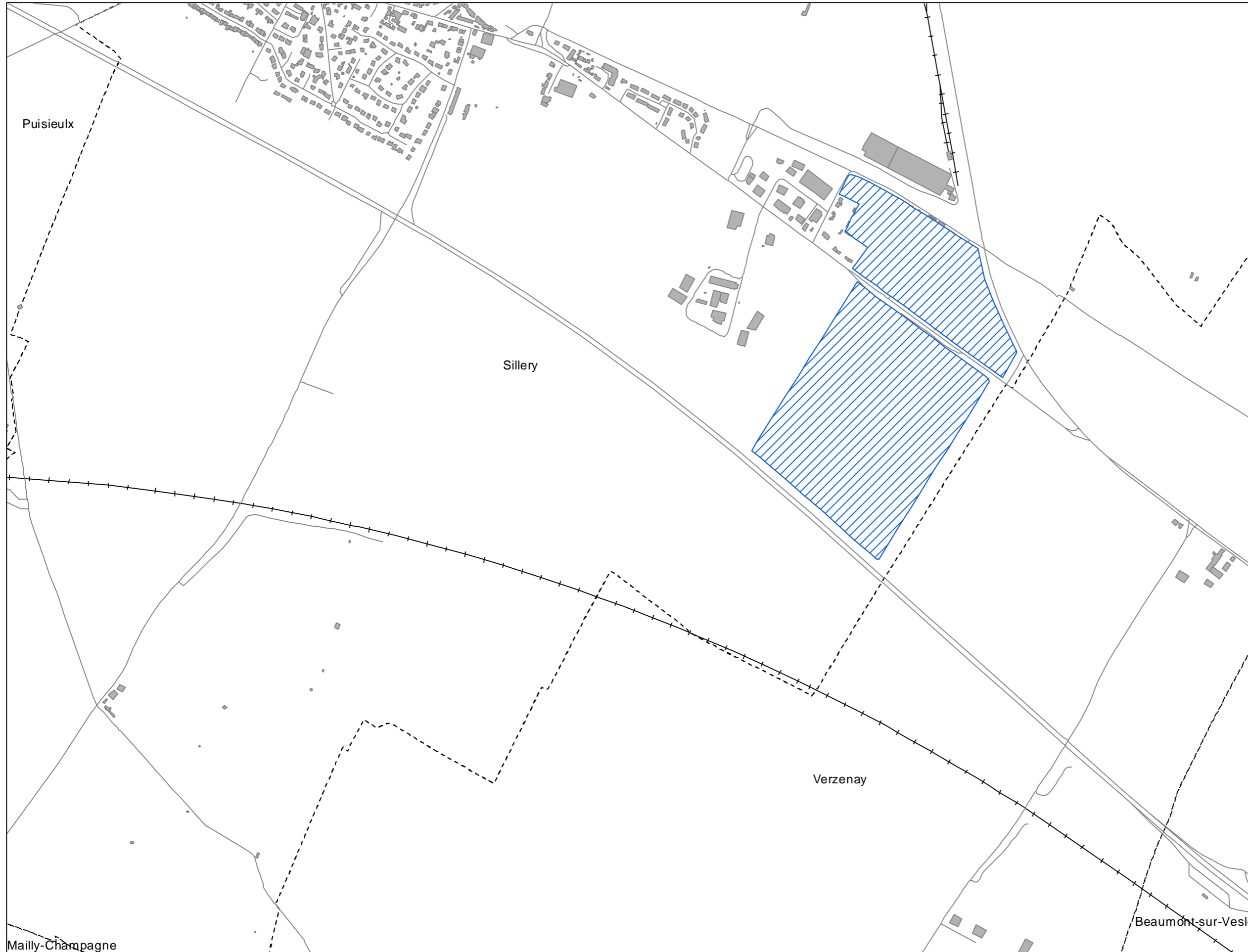
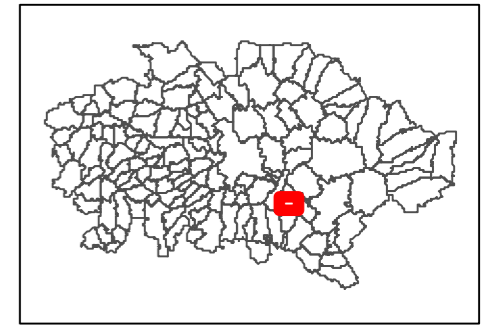
- > Seuil 71 dB(A)
- < Seuil 71 dB(A)



Cartes de bruit stratégiques sur le territoire de la Communauté Urbaine du Grand Reims

BRUIT INDUSTRIEL - Indicateur Lden

Dalle
M13



Légende

- Limite communale
- Route
- Voie ferrée
- Bâtiment
- Enseignement et santé
- Limite de propriété des industries

Niveaux sonores en dB(A)

- > Seuil 71 dB(A)
- < Seuil 71 dB(A)

Mailly-Champagne



Sources des données : IGN, Communes, CUGR, CD51, DDT51, SANEF, SNCF Réseau
Carte éditée par Sixense - décembre 2022

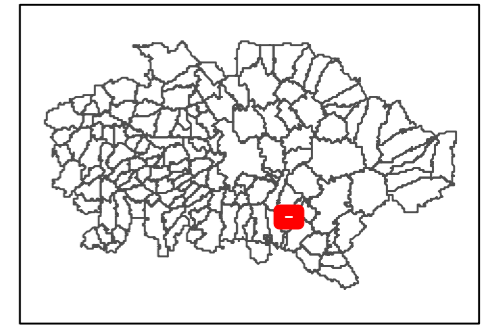
0 125 250 500 Mètres



Cartes de bruit stratégiques sur le territoire de la Communauté Urbaine du Grand Reims

BRUIT INDUSTRIEL - Indicateur Lden

Dalle
M14



Légende

- Limite communale
- Route
- + + + Voie ferrée
- Bâtiment
- Enseignement et santé
- ▨ Limite de propriété des industries

Niveaux sonores en dB(A)

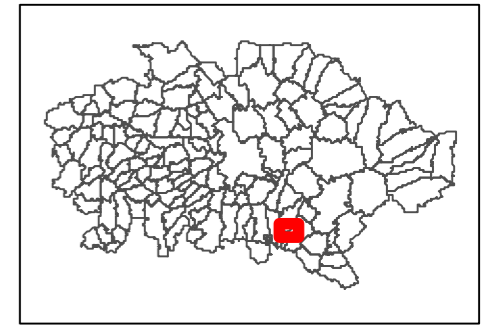
- > Seuil 71 dB(A)
- < Seuil 71 dB(A)



Cartes de bruit stratégiques sur le territoire de la Communauté Urbaine du Grand Reims

BRUIT INDUSTRIEL - Indicateur Lden

Dalle
M15



Légende

- Limite communale
- Route
- + + + Voie ferrée
- Bâtiment
- Enseignement et santé
- ▨ Limite de propriété des industries

Niveaux sonores en dB(A)

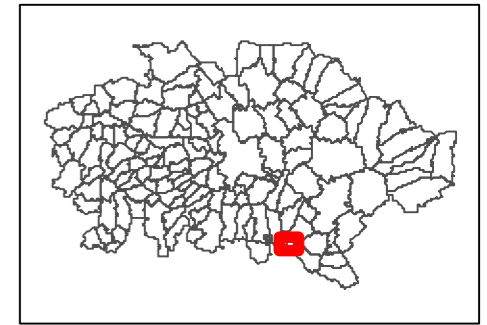
- > Seuil 71 dB(A)
- < Seuil 71 dB(A)



Cartes de bruit stratégiques sur le territoire de la Communauté Urbaine du Grand Reims BRUIT INDUSTRIEL - Indicateur Lden

Dalle
M16

GRAND
REIMS
COMMUNAUTÉ URBAINE



Légende

Limite communale

Route

Voie ferrée

Bâtiment

Enseignement et santé

Limite de propriété des industries

Niveaux sonores en dB(A)


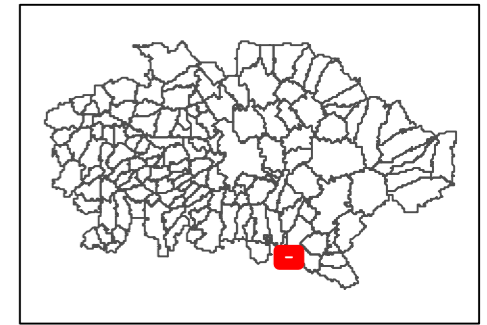
> Seuil 71 dB(A)

< Seuil 71 dB(A)



Cartes de bruit stratégiques sur le territoire de la Communauté Urbaine du Grand Reims BRUIT INDUSTRIEL - Indicateur Lden

Dalle
M17



Légende

- Limite communale
- Route
- + + + Voie ferrée
- Bâtiment
- Enseignement et santé
- ▨ Limite de propriété des industries

Niveaux sonores en dB(A)

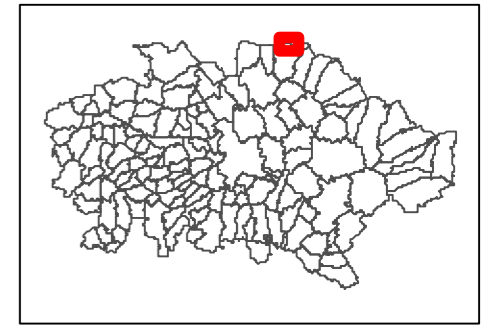
- > Seuil 71 dB(A)
- < Seuil 71 dB(A)



Cartes de bruit stratégiques sur le territoire de la Communauté Urbaine du Grand Reims

BRUIT INDUSTRIEL - Indicateur Ln

Dalle
M01



Légende

Limite communale

Route

Voie ferrée

Bâtiment


Enseignement et santé

Limite de propriété des industries

Niveaux sonores en dB(A)

> Seuil 60 dB(A)

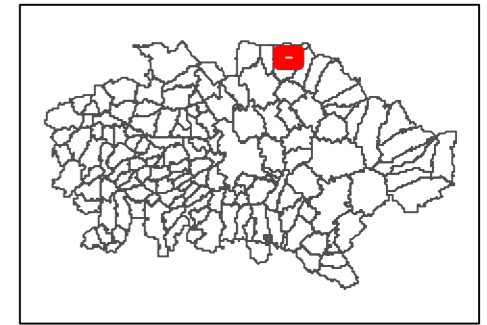
< Seuil 60 dB(A)



Cartes de bruit stratégiques sur le territoire de la Communauté Urbaine du Grand Reims

BRUIT INDUSTRIEL - Indicateur Ln

Dalle
M02



Légende

Limite communale

Route

Voie ferrée

Bâtiment

Enseignement et santé

Limite de propriété des industries

Niveaux sonores en dB(A)

> Seuil 60 dB(A)

< Seuil 60 dB(A)

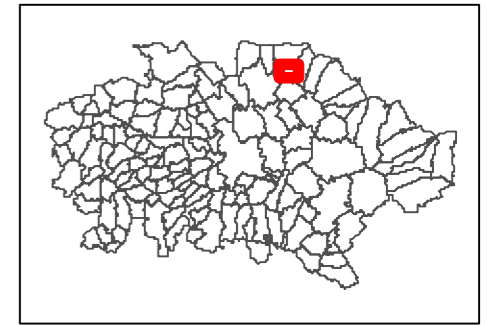


Cartes de bruit stratégiques sur le territoire de la Communauté Urbaine du Grand Reims

BRUIT INDUSTRIEL - Indicateur Ln

Dalle
M03

GRAND
REIMS
COMMUNAUTÉ URBAINE



Légende

- Limite communale
- Route
- +— Voie ferrée
- Bâtiment
- Enseignement et santé
- ▨ Limite de propriété des industries

Niveaux sonores en dB(A)

- > Seuil 60 dB(A)
- < Seuil 60 dB(A)

Bourgogne-Fresne

Pomacle



Sources des données : IGN, Communes, CUGR, CD51, DDT51, SANEF, SNCF Réseau
Carte éditée par Sixense - décembre 2022

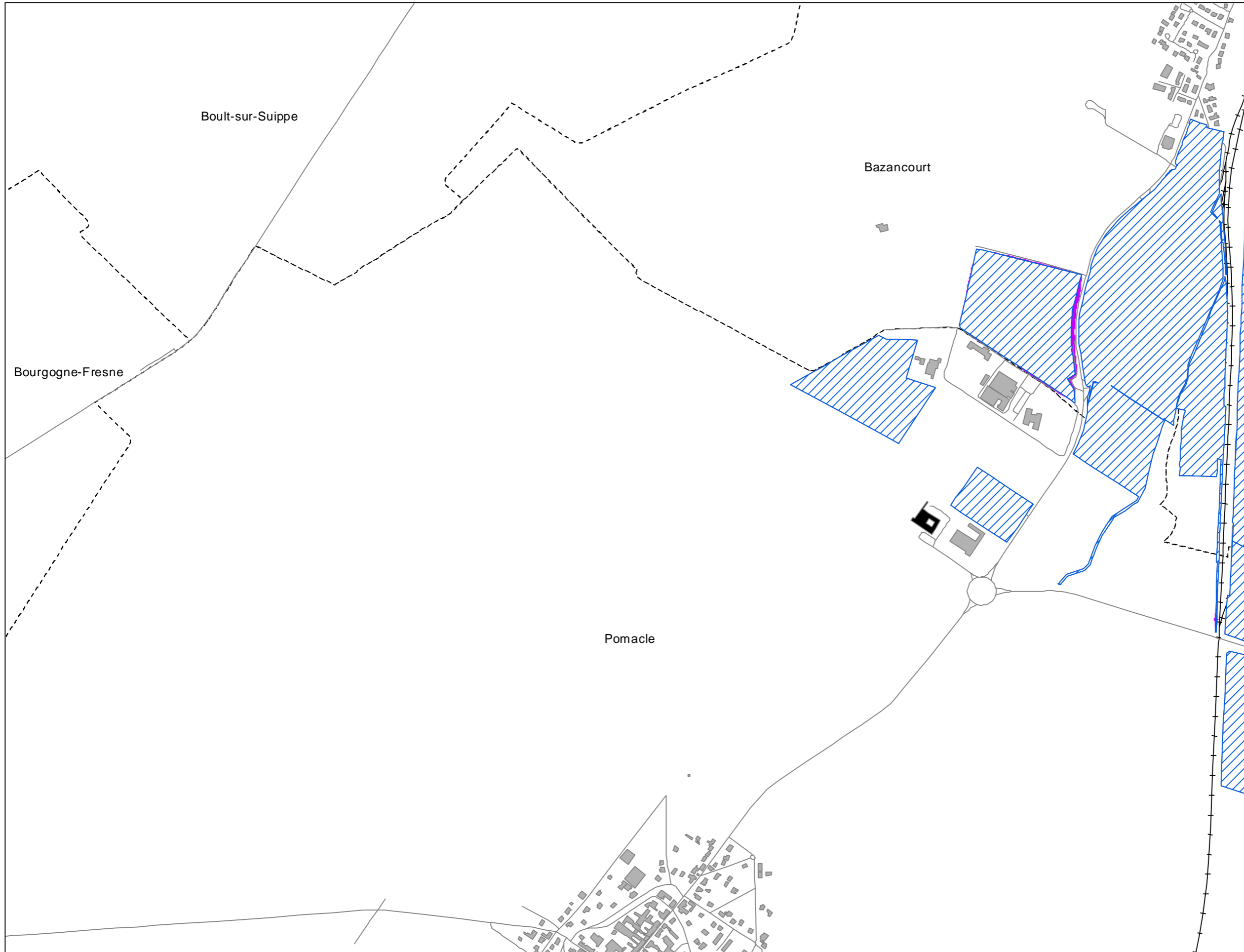
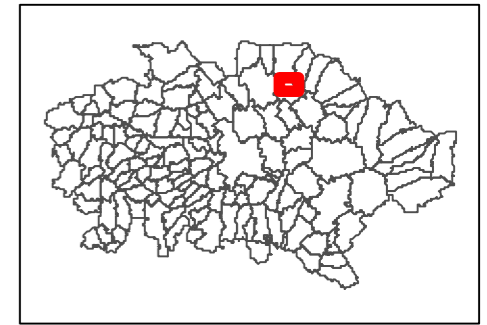
0 125 250 500 Mètres



Cartes de bruit stratégiques sur le territoire de la Communauté Urbaine du Grand Reims

BRUIT INDUSTRIEL - Indicateur Ln

Dalle
M04



Légende

- Limite communale
- Route
- +— Voie ferrée
- Bâtiment
- Enseignement et santé
- ▨ Limite de propriété des industries

Niveaux sonores en dB(A)

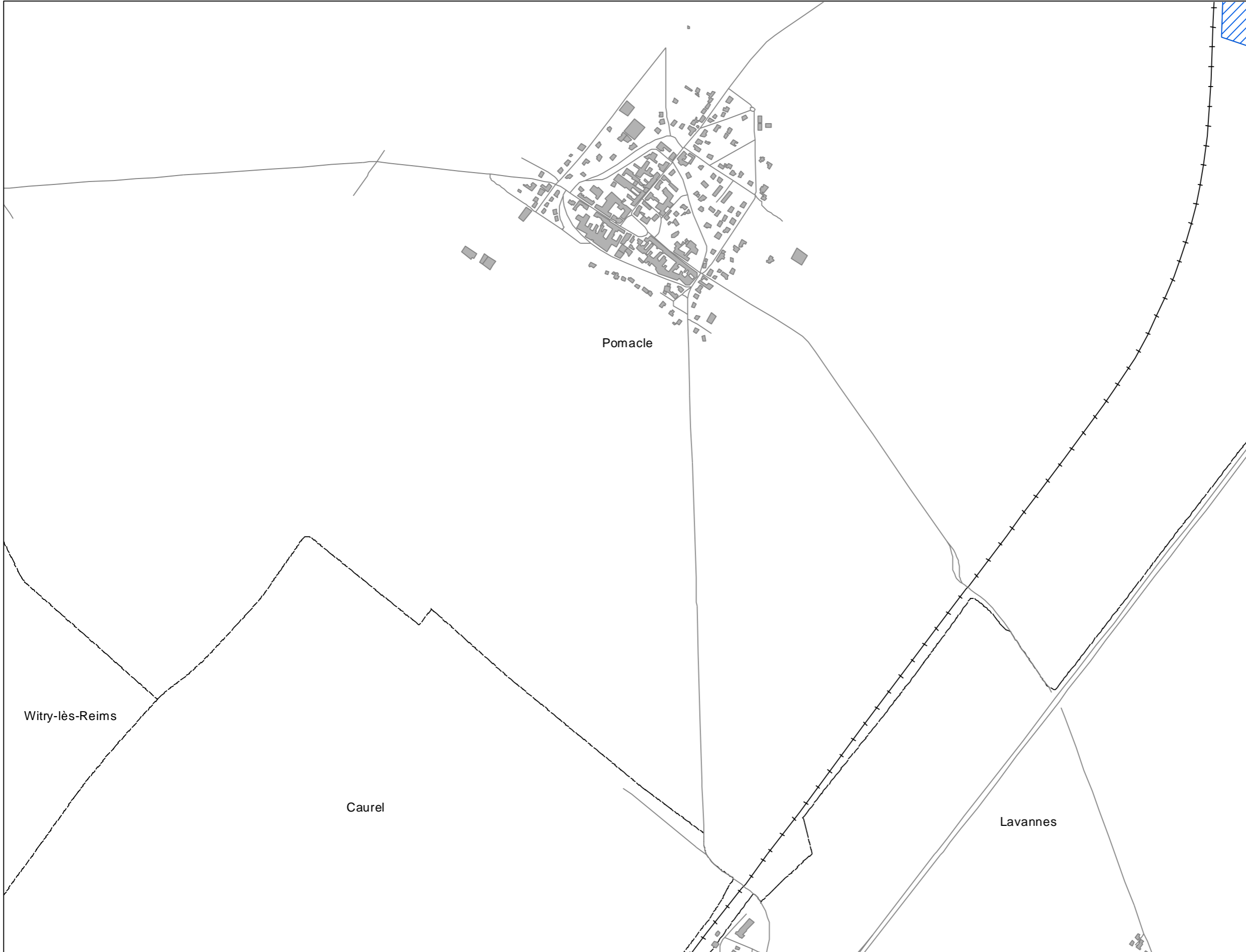
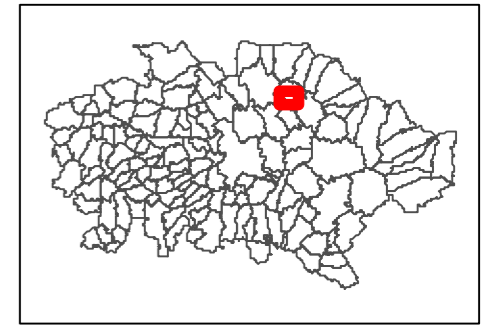
- > Seuil 60 dB(A)
- < Seuil 60 dB(A)



Cartes de bruit stratégiques sur le territoire de la Communauté Urbaine du Grand Reims

BRUIT INDUSTRIEL - Indicateur Ln

Dalle
M05



Légende

- Limite communale
- Route
- +— Voie ferrée
- Bâtiment
- Enseignement et santé
- ▨ Limite de propriété des industries

Niveaux sonores en dB(A)

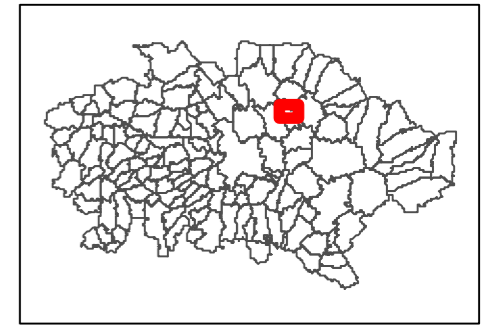
- > Seuil 60 dB(A)
- < Seuil 60 dB(A)



Cartes de bruit stratégiques sur le territoire de la Communauté Urbaine du Grand Reims

BRUIT INDUSTRIEL - Indicateur Ln

Dalle
M06



Légende

- Limite communale
- Route
- +— Voie ferrée
- Bâtiment
- Enseignement et santé
- ▨ Limite de propriété des industries

Niveaux sonores en dB(A)

- > Seuil 60 dB(A)
- < Seuil 60 dB(A)

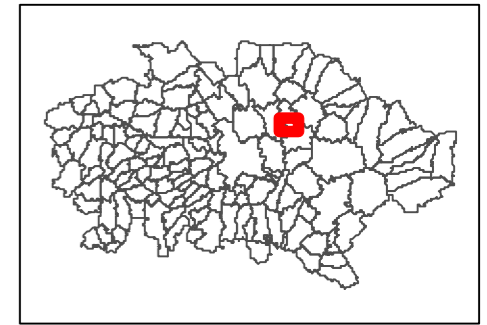


Cartes de bruit stratégiques sur le territoire de la Communauté Urbaine du Grand Reims

BRUIT INDUSTRIEL - Indicateur Ln

Dalle
M07

GRAND
REIMS
COMMUNAUTÉ URBAINE



Légende

- Limite communale
- Route
- + + + Voie ferrée
- Bâtiment
- Enseignement et santé
- ▨ Limite de propriété des industries

Niveaux sonores en dB(A)

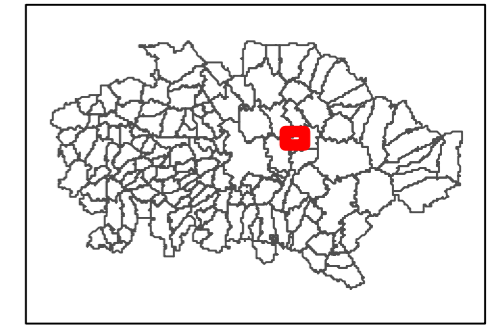
- > Seuil 60 dB(A)
- < Seuil 60 dB(A)



Cartes de bruit stratégiques sur le territoire de la Communauté Urbaine du Grand Reims

BRUIT INDUSTRIEL - Indicateur Ln

Dalle
M08



Légende

Limite communale

Route

Voie ferrée

Bâtiment

Enseignement et santé

Limite de propriété des industries

Niveaux sonores en dB(A)

> Seuil 60 dB(A)

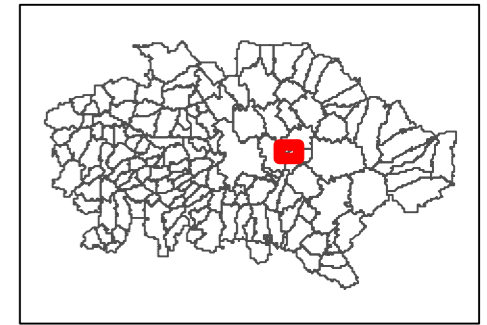
< Seuil 60 dB(A)



Cartes de bruit stratégiques sur le territoire de la Communauté Urbaine du Grand Reims

BRUIT INDUSTRIEL - Indicateur Ln

Dalle
M09



Légende

- Limite communale
- Route
- +— Voie ferrée
- Bâtiment
- Enseignement et santé
- ▨ Limite de propriété des industries

Niveaux sonores en dB(A)

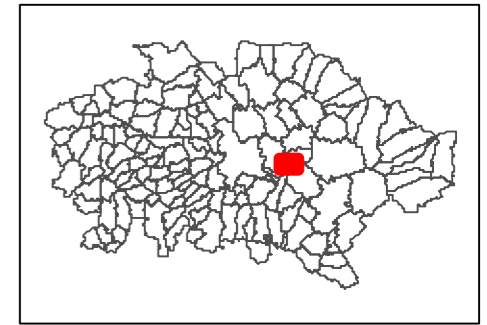
- > Seuil 60 dB(A)
- < Seuil 60 dB(A)



Cartes de bruit stratégiques sur le territoire de la Communauté Urbaine du Grand Reims

BRUIT INDUSTRIEL - Indicateur Ln

Dalle
M10



Légende

- Limite communale
- Route
- + + + Voie ferrée
- Bâtiment
- Enseignement et santé
- ▨ Limite de propriété des industries

Niveaux sonores en dB(A)

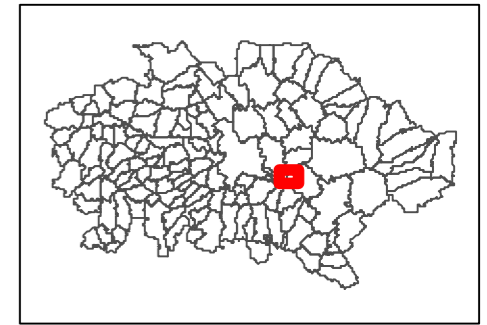
- > Seuil 60 dB(A)
- < Seuil 60 dB(A)



Cartes de bruit stratégiques sur le territoire de la Communauté Urbaine du Grand Reims

BRUIT INDUSTRIEL - Indicateur Ln

Dalle
M11



Légende

- Limite communale
- Route
- + + + Voie ferrée
- Bâtiment
- Enseignement et santé
- ▨ Limite de propriété des industries

Niveaux sonores en dB(A)

- > Seuil 60 dB(A)
- < Seuil 60 dB(A)



Sources des données : IGN, Communes, CUGR, CD51, DDT51, SANEF, SNCF Réseau
Carte éditée par Sixense - décembre 2022

0 125 250 500 Mètres



Cartes de bruit stratégiques sur le territoire de la Communauté Urbaine du Grand Reims

BRUIT INDUSTRIEL - Indicateur Ln

Dalle
M12



Légende

- Limite communale
- Route
- Voie ferrée
- Bâtiment
- Enseignement et santé
- Limite de propriété des industries

Niveaux sonores en dB(A)

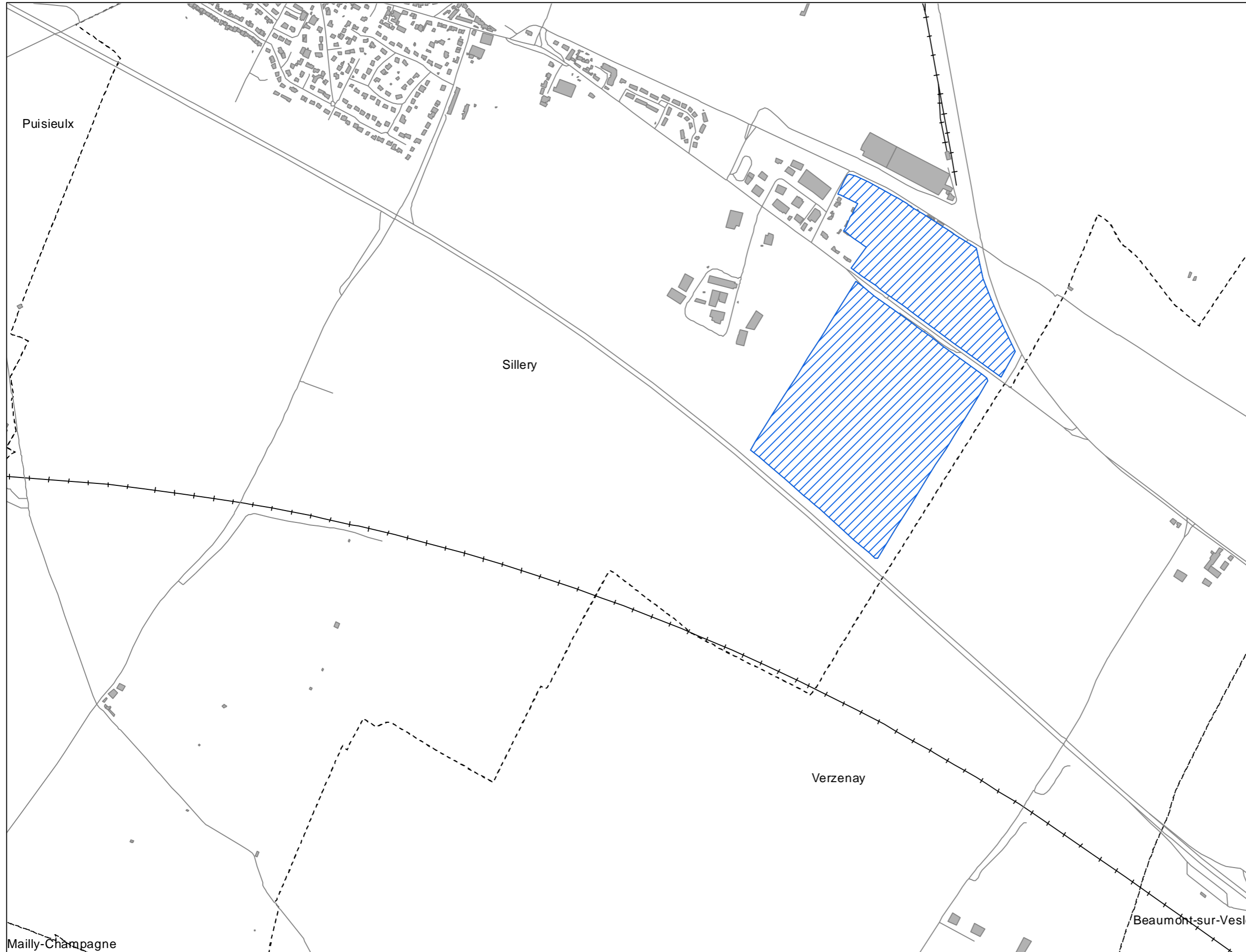
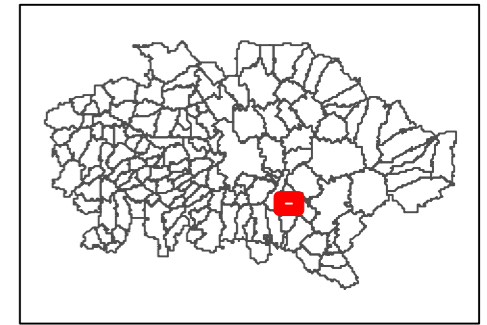
- > Seuil 60 dB(A)
- < Seuil 60 dB(A)



Cartes de bruit stratégiques sur le territoire de la Communauté Urbaine du Grand Reims

BRUIT INDUSTRIEL - Indicateur Ln

Dalle
M13



Légende

- Limite communale
- Route
- + + + Voie ferrée
- Bâtiment
- Enseignement et santé
- ▨ Limite de propriété des industries

Niveaux sonores en dB(A)

- > Seuil 60 dB(A)
- < Seuil 60 dB(A)

Mailly-Champagne



Sources des données : IGN, Communes, CUGR, CD51, DDT51, SANEF, SNCF Réseau
Carte éditée par Sixense - décembre 2022

0 125 250 500 Mètres

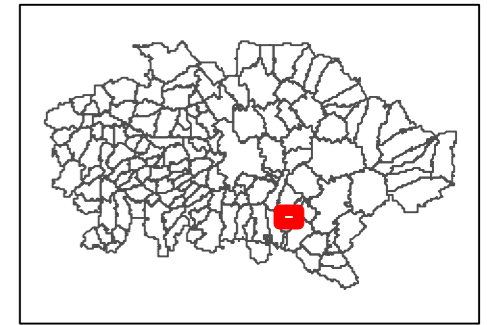


Cartes de bruit stratégiques sur le territoire de la Communauté Urbaine du Grand Reims

BRUIT INDUSTRIEL - Indicateur Ln

Dalle
M14

GRAND
REIMS
COMMUNAUTÉ URBAINE



Légende

--- Limite communale

— Route

+ + + Voie ferrée

■ Bâtiment

■ Enseignement et santé

▨ Limite de propriété des industries

Niveaux sonores en dB(A)

■ > Seuil 60 dB(A)

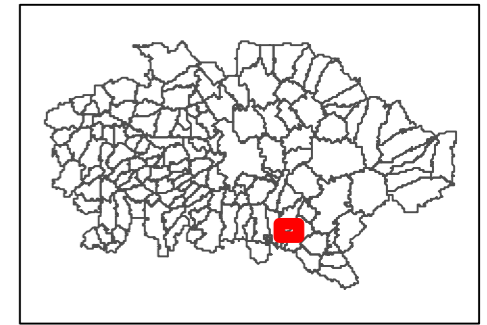
□ < Seuil 60 dB(A)



Cartes de bruit stratégiques sur le territoire de la Communauté Urbaine du Grand Reims

BRUIT INDUSTRIEL - Indicateur Ln

Dalle
M15



Légende

--- Limite communale

— Route

+ + + Voie ferrée

■ Bâtiment

■ Enseignement et santé

▨ Limite de propriété des industries

Niveaux sonores en dB(A)

■ > Seuil 60 dB(A)

□ < Seuil 60 dB(A)

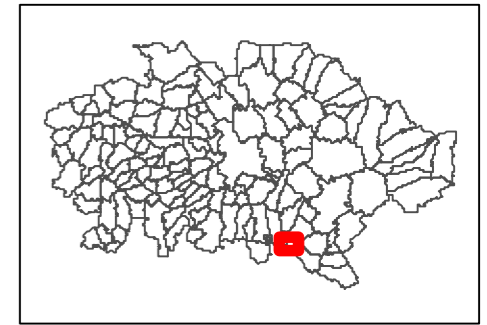


Cartes de bruit stratégiques sur le territoire de la Communauté Urbaine du Grand Reims

BRUIT INDUSTRIEL - Indicateur Ln

Dalle
M16

GRAND
REIMS
COMMUNAUTÉ URBAINE



Légende

- Limite communale
- Route
- Voie ferrée
- Bâtiment
- Enseignement et santé
- Limite de propriété des industries


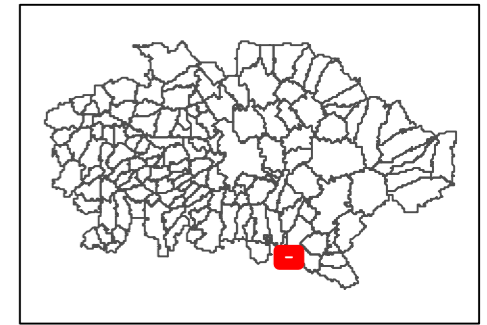
Niveaux sonores en dB(A)

- > Seuil 60 dB(A)
- < Seuil 60 dB(A)



Cartes de bruit stratégiques sur le territoire de la Communauté Urbaine du Grand Reims BRUIT INDUSTRIEL - Indicateur Ln

Dalle
M17



Légende

Limite communale

Route

Voie ferrée

Bâtiment

Enseignement et santé

Limite de propriété des industries

Niveaux sonores en dB(A)

> Seuil 60 dB(A)

< Seuil 60 dB(A)

