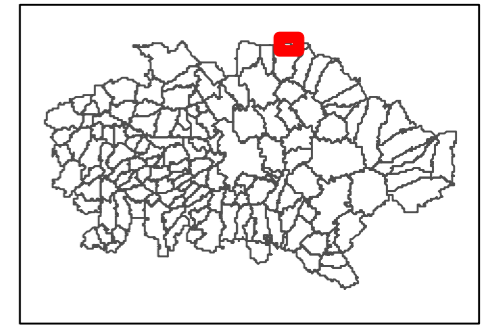


# Cartes de bruit stratégiques sur le territoire de la Communauté Urbaine du Grand Reims

## BRUIT ROUTIER - Indicateur Lden

Dalle  
M01



### Légende

Limite communale

Route

Voie ferrée


Bâtiment

Enseignement et santé

### Niveaux sonores en dB(A)

> Seuil 68 dB(A)

< Seuil 68 dB(A)

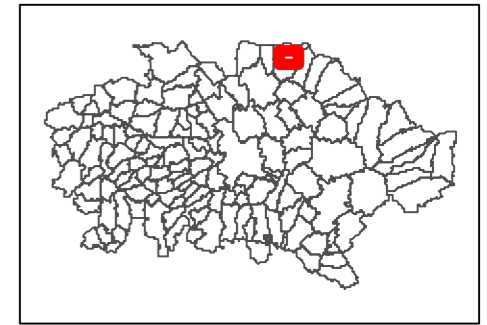


# Cartes de bruit stratégiques sur le territoire de la Communauté Urbaine du Grand Reims

## BRUIT ROUTIER - Indicateur Lden

**Dalle**  
M02

**GRAND**  
**REIMS**  
COMMUNAUTÉ URBAINE



### Légende

- Limite communale
- Route
- + + + Voie ferrée
- Bâtiment
- Enseignement et santé

### Niveaux sonores en dB(A)

- > Seuil 68 dB(A)
- < Seuil 68 dB(A)

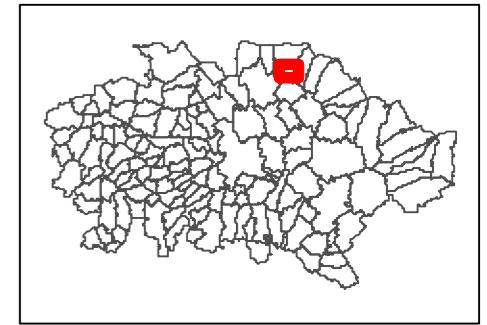


# Cartes de bruit stratégiques sur le territoire de la Communauté Urbaine du Grand Reims

## BRUIT ROUTIER - Indicateur Lden

Dalle  
M03

GRAND  
REIMS  
COMMUNAUTÉ URBAINE



### Légende

- Limite communale
- Route
- +— Voie ferrée
- Bâtiment
- Enseignement et santé

### Niveaux sonores en dB(A)

- > Seuil 68 dB(A)
- < Seuil 68 dB(A)



Bourgogne-Fresne

Pomacle



Sources des données : IGN, Communes, CUGR, CD51, DDT51, SANEF, SNCF Réseau  
Carte éditée par Sixense - décembre 2022

0 125 250 500  
Mètres

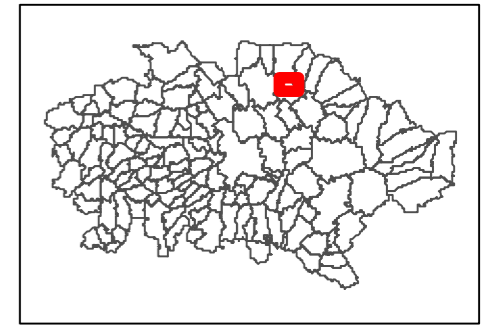


# Cartes de bruit stratégiques sur le territoire de la Communauté Urbaine du Grand Reims

## BRUIT ROUTIER - Indicateur Lden

Dalle  
M04

GRAND  
REIMS  
COMMUNAUTÉ URBAINE



### Légende

- Limite communale
- Route
- +— Voie ferrée
- Bâtiment
- Enseignement et santé

### Niveaux sonores en dB(A)

- > Seuil 68 dB(A)
- < Seuil 68 dB(A)

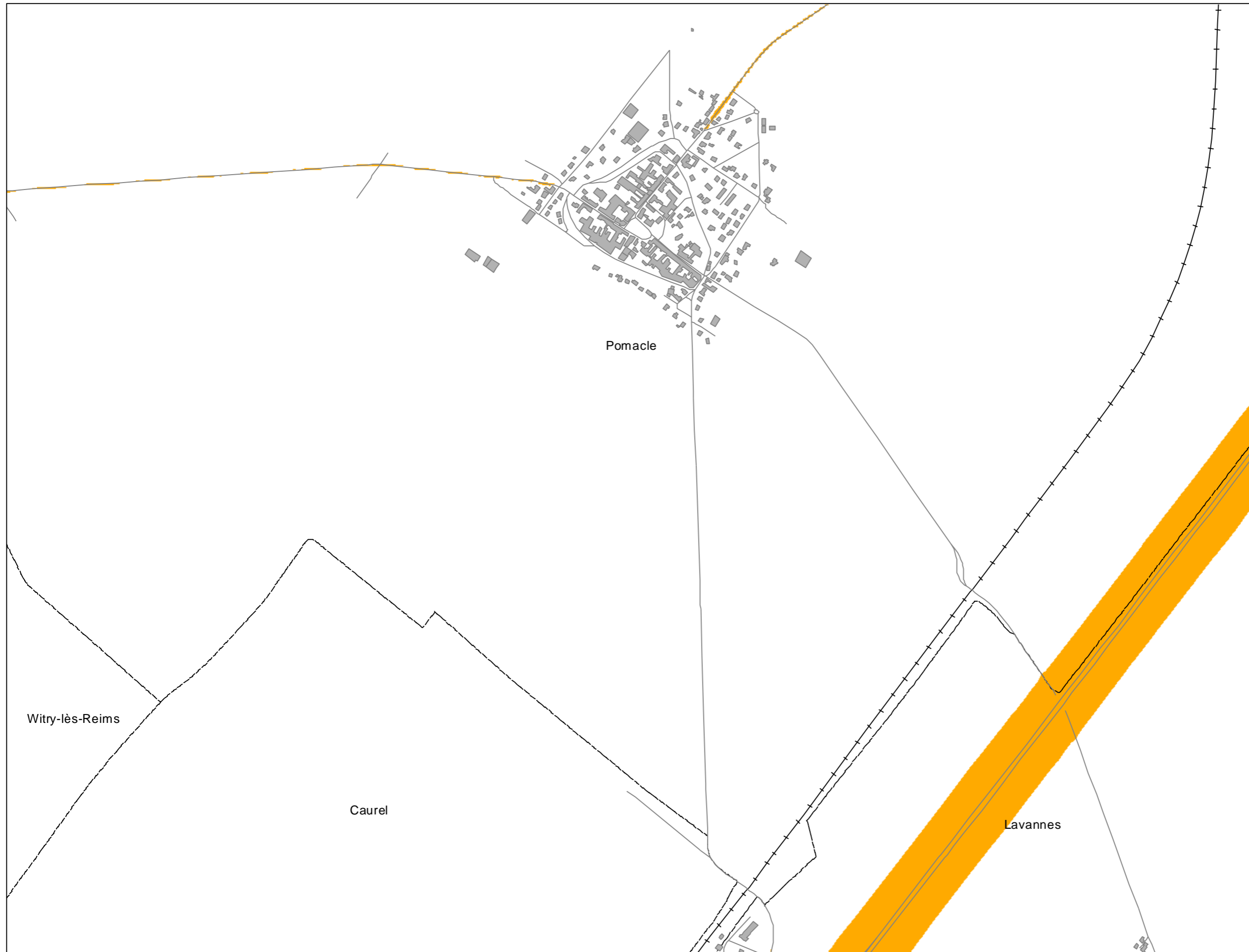
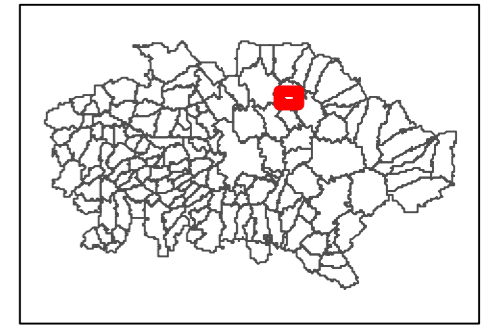


# Cartes de bruit stratégiques sur le territoire de la Communauté Urbaine du Grand Reims

## BRUIT ROUTIER - Indicateur Lden

Dalle  
M05

GRAND  
REIMS  
COMMUNAUTÉ URBAINE



### Légende

- Limite communale
- Route
- + + + Voie ferrée
- Bâtiment
- Enseignement et santé

### Niveaux sonores en dB(A)

- > Seuil 68 dB(A)
- < Seuil 68 dB(A)

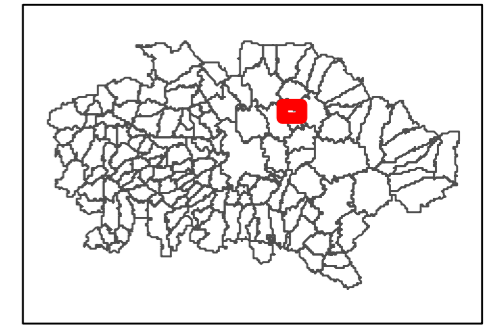


# Cartes de bruit stratégiques sur le territoire de la Communauté Urbaine du Grand Reims

## BRUIT ROUTIER - Indicateur Lden

Dalle  
M06

GRAND  
REIMS  
COMMUNAUTÉ URBAINE



### Légende

- Limite communale
- Route
- +— Voie ferrée
- Bâtiment
- Enseignement et santé

### Niveaux sonores en dB(A)

- > Seuil 68 dB(A)
- < Seuil 68 dB(A)

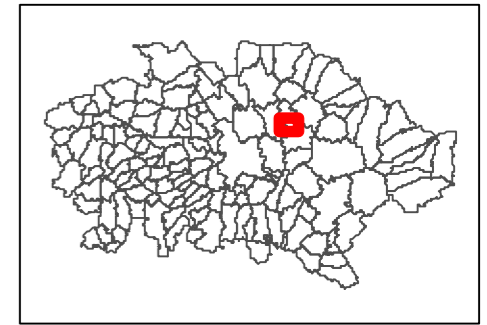


# Cartes de bruit stratégiques sur le territoire de la Communauté Urbaine du Grand Reims

## BRUIT ROUTIER - Indicateur Lden

Dalle  
M07

GRAND  
REIMS  
COMMUNAUTÉ URBAINE



### Légende

- Limite communale
- Route
- + + + Voie ferrée
- Bâtiment
- Enseignement et santé

### Niveaux sonores en dB(A)

- > Seuil 68 dB(A)
- < Seuil 68 dB(A)

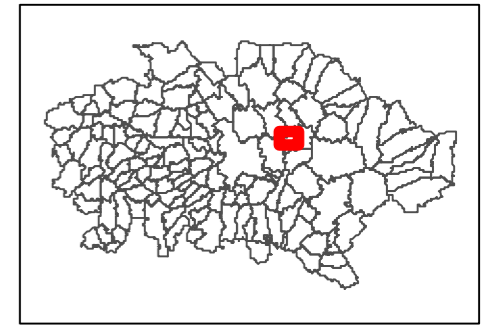


# Cartes de bruit stratégiques sur le territoire de la Communauté Urbaine du Grand Reims

## BRUIT ROUTIER - Indicateur Lden

Dalle  
M08

GRAND  
REIMS  
COMMUNAUTÉ URBAINE



### Légende

- Limite communale
- Route
- +— Voie ferrée
- Bâtiment
- Enseignement et santé

### Niveaux sonores en dB(A)

- > Seuil 68 dB(A)
- < Seuil 68 dB(A)



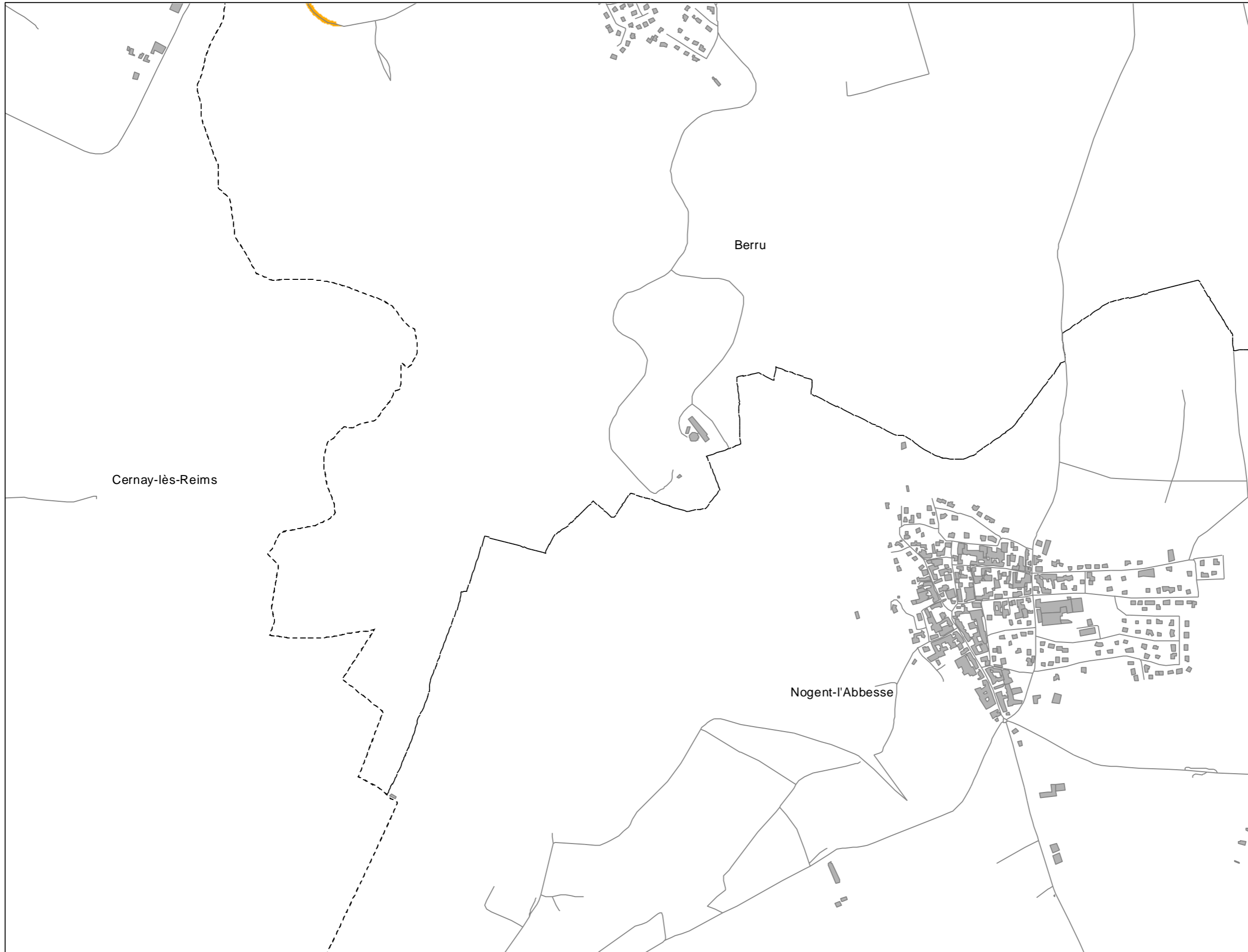
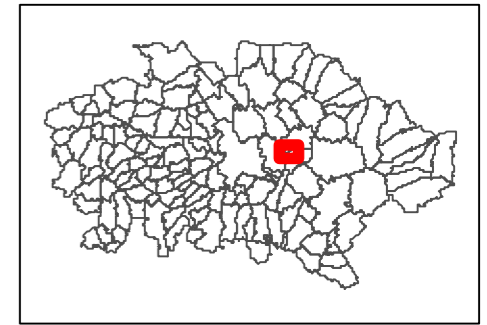


# Cartes de bruit stratégiques sur le territoire de la Communauté Urbaine du Grand Reims

## BRUIT ROUTIER - Indicateur Lden

Dalle  
M09

GRAND  
REIMS  
COMMUNAUTÉ URBAINE



### Légende

- Limite communale
- Route
- +— Voie ferrée
- Bâtiment
- Enseignement et santé

### Niveaux sonores en dB(A)

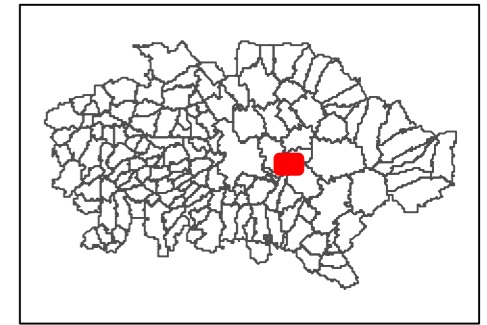
- > Seuil 68 dB(A)
- < Seuil 68 dB(A)



# Cartes de bruit stratégiques sur le territoire de la Communauté Urbaine du Grand Reims

## BRUIT ROUTIER - Indicateur Lden

Dalle  
M10



### Légende

- Limite communale
- Route
- + + + Voie ferrée
- Bâtiment
- Enseignement et santé

### Niveaux sonores en dB(A)

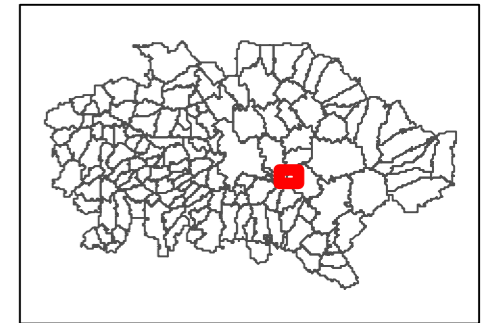
- > Seuil 68 dB(A)
- < Seuil 68 dB(A)



# Cartes de bruit stratégiques sur le territoire de la Communauté Urbaine du Grand Reims

## BRUIT ROUTIER - Indicateur Lden

Dalle  
M11



### Légende

- Limite communale
- Route
- + + + Voie ferrée
- Bâtiment
- Enseignement et santé

### Niveaux sonores en dB(A)

- > Seuil 68 dB(A)
- < Seuil 68 dB(A)



Sources des données : IGN, Communes, CUGR, CD51, DDT51, SANEF, SNCF Réseau  
Carte éditée par Sixense - décembre 2022

0 125 250 500 Mètres



# Cartes de bruit stratégiques sur le territoire de la Communauté Urbaine du Grand Reims

## BRUIT ROUTIER - Indicateur Lden

Dalle  
M12

GRAND  
REIMS  
COMMUNAUTÉ URBAINE



### Légende

- Limite communale
- Route
- +— Voie ferrée
- Bâtiment
- Enseignement et santé

### Niveaux sonores en dB(A)

- > Seuil 68 dB(A)
- < Seuil 68 dB(A)

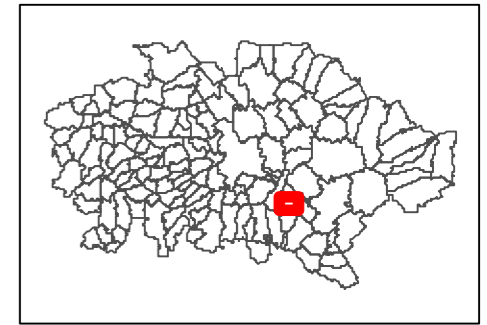


# Cartes de bruit stratégiques sur le territoire de la Communauté Urbaine du Grand Reims

## BRUIT ROUTIER - Indicateur Lden

Dalle  
M13

GRAND  
REIMS  
COMMUNAUTÉ URBAINE



### Légende

- Limite communale
- Route
- +— Voie ferrée
- Bâtiment
- Enseignement et santé

### Niveaux sonores en dB(A)

- > Seuil 68 dB(A)
- < Seuil 68 dB(A)

Mailly-Champagne

Sources des données : IGN, Communes, CUGR, CD51, DDT51, SANEF, SNCF Réseau  
Carte éditée par Sixense - décembre 2022



0 125 250 500 Mètres



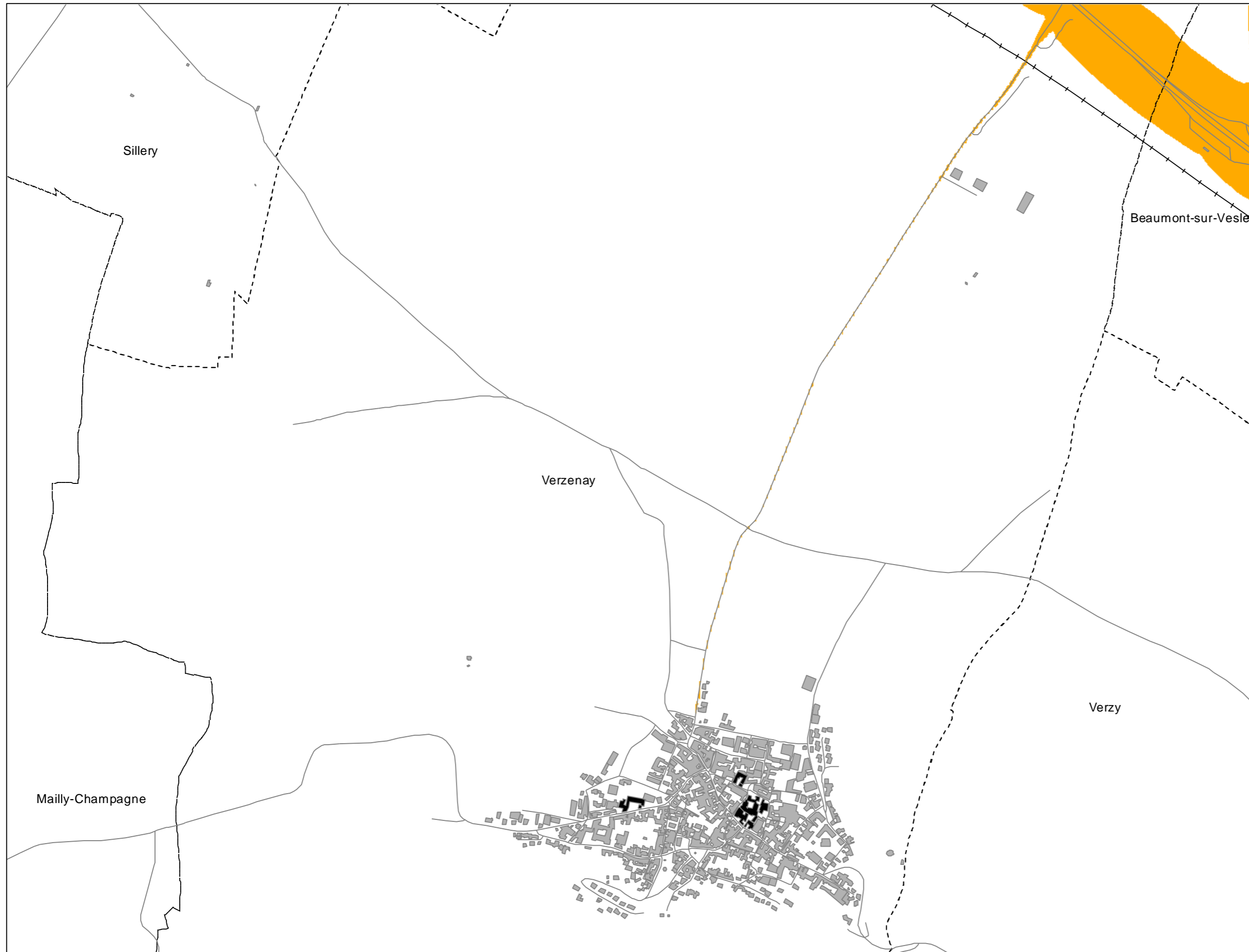
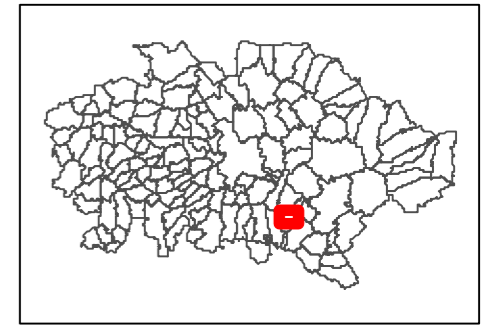
# Cartes de bruit stratégiques sur le territoire de la Communauté Urbaine du Grand Reims

## BRUIT ROUTIER - Indicateur Lden

Dalle

M14

GRAND  
REIMS  
COMMUNAUTÉ URBAINE



### Légende

--- Limite communale

— Route

+ + + Voie ferrée

■ Bâtiment

■ Enseignement et santé

### Niveaux sonores en dB(A)

■ > Seuil 68 dB(A)

□ < Seuil 68 dB(A)

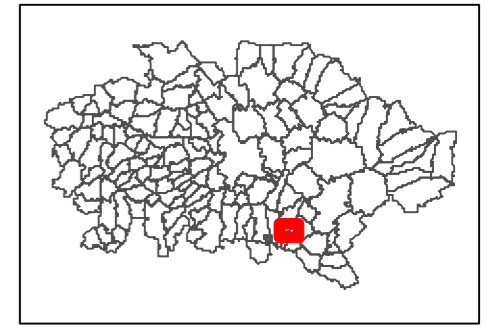


# Cartes de bruit stratégiques sur le territoire de la Communauté Urbaine du Grand Reims

## BRUIT ROUTIER - Indicateur Lden

**Dalle**  
M15

**GRAND**  
**REIMS**  
COMMUNAUTÉ URBAINE



### Légende

- Limite communale
- Route
- + + + Voie ferrée
- Bâtiment
- Enseignement et santé

### Niveaux sonores en dB(A)

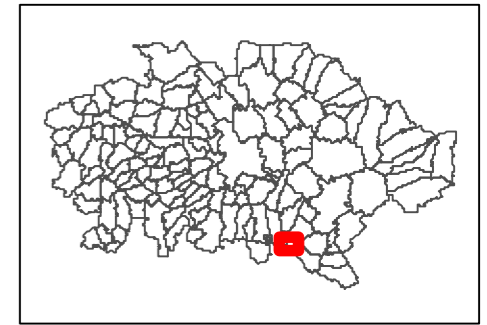
- > Seuil 68 dB(A)
- < Seuil 68 dB(A)



# Cartes de bruit stratégiques sur le territoire de la Communauté Urbaine du Grand Reims

## BRUIT ROUTIER - Indicateur Lden

**Dalle**  
M16



### Légende

- Limite communale
- Route
- + + + Voie ferrée
- Bâtiment
- Enseignement et santé

### Niveaux sonores en dB(A)

- > Seuil 68 dB(A)
- < Seuil 68 dB(A)



Sources des données : IGN, Communes, CUGR, CD51, DDT51, SANEF, SNCF Réseau  
Carte éditée par Sixense - décembre 2022


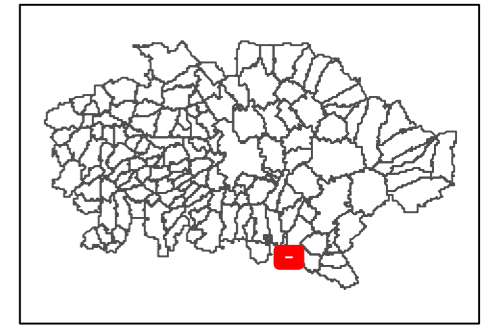
0 125 250 500 Mètres





# Cartes de bruit stratégiques sur le territoire de la Communauté Urbaine du Grand Reims BRUIT ROUTIER - Indicateur Lden

**Dalle**  
M17



## Légende

- Limite communale
- Route
- Voie ferrée
- Bâtiment
- Enseignement et santé

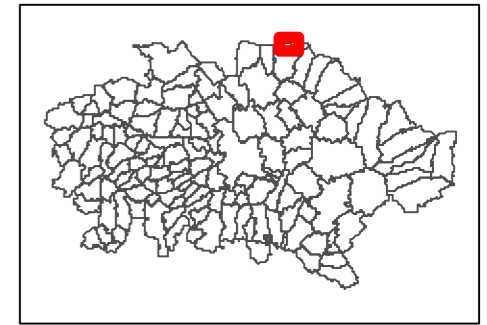
## Niveaux sonores en dB(A)

- > Seuil 68 dB(A)
- < Seuil 68 dB(A)



# Cartes de bruit stratégiques sur le territoire de la Communauté Urbaine du Grand Reims BRUIT ROUTIER - Indicateur Ln

**Dalle**  
M01



## Légende

Limite communale

Route

Voie ferrée


Bâtiment

Enseignement et santé

## Niveaux sonores en dB(A)

> Seuil 62 dB(A)

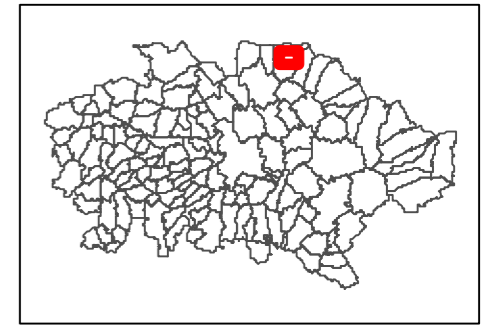
< Seuil 62 dB(A)



# Cartes de bruit stratégiques sur le territoire de la Communauté Urbaine du Grand Reims

## BRUIT ROUTIER - Indicateur Ln

**Dalle**  
M02



### Légende

- Limite communale
- Route
- Voie ferrée
- Bâtiment
- Enseignement et santé

### Niveaux sonores en dB(A)

- > Seuil 62 dB(A)
- < Seuil 62 dB(A)



Sources des données : IGN, Communes, CUGR, CD51, DDT51, SANEF, SNCF Réseau  
Carte éditée par Sixense - décembre 2022

0 125 250 500 Mètres

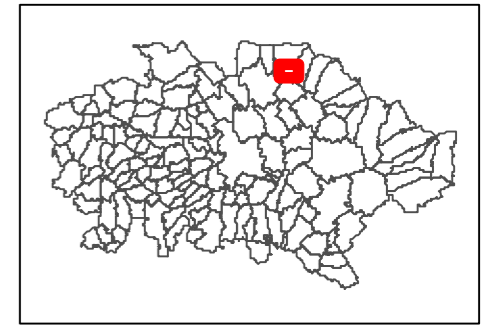


# Cartes de bruit stratégiques sur le territoire de la Communauté Urbaine du Grand Reims

## BRUIT ROUTIER - Indicateur Ln

Dalle  
M03

GRAND  
REIMS  
COMMUNAUTÉ URBAINE



### Légende

- Limite communale
- Route
- +— Voie ferrée
- Bâtiment
- Enseignement et santé

### Niveaux sonores en dB(A)

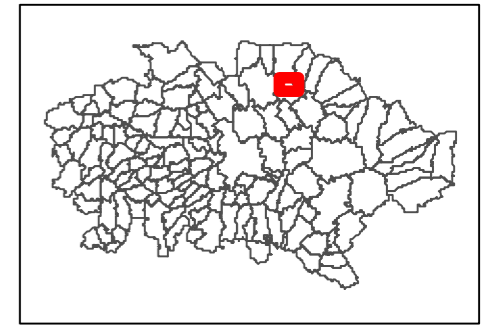
- > Seuil 62 dB(A)
- < Seuil 62 dB(A)



# Cartes de bruit stratégiques sur le territoire de la Communauté Urbaine du Grand Reims

## BRUIT ROUTIER - Indicateur Ln

Dalle  
M04



### Légende

- Limite communale
- Route
- +— Voie ferrée
- Bâtiment
- Enseignement et santé

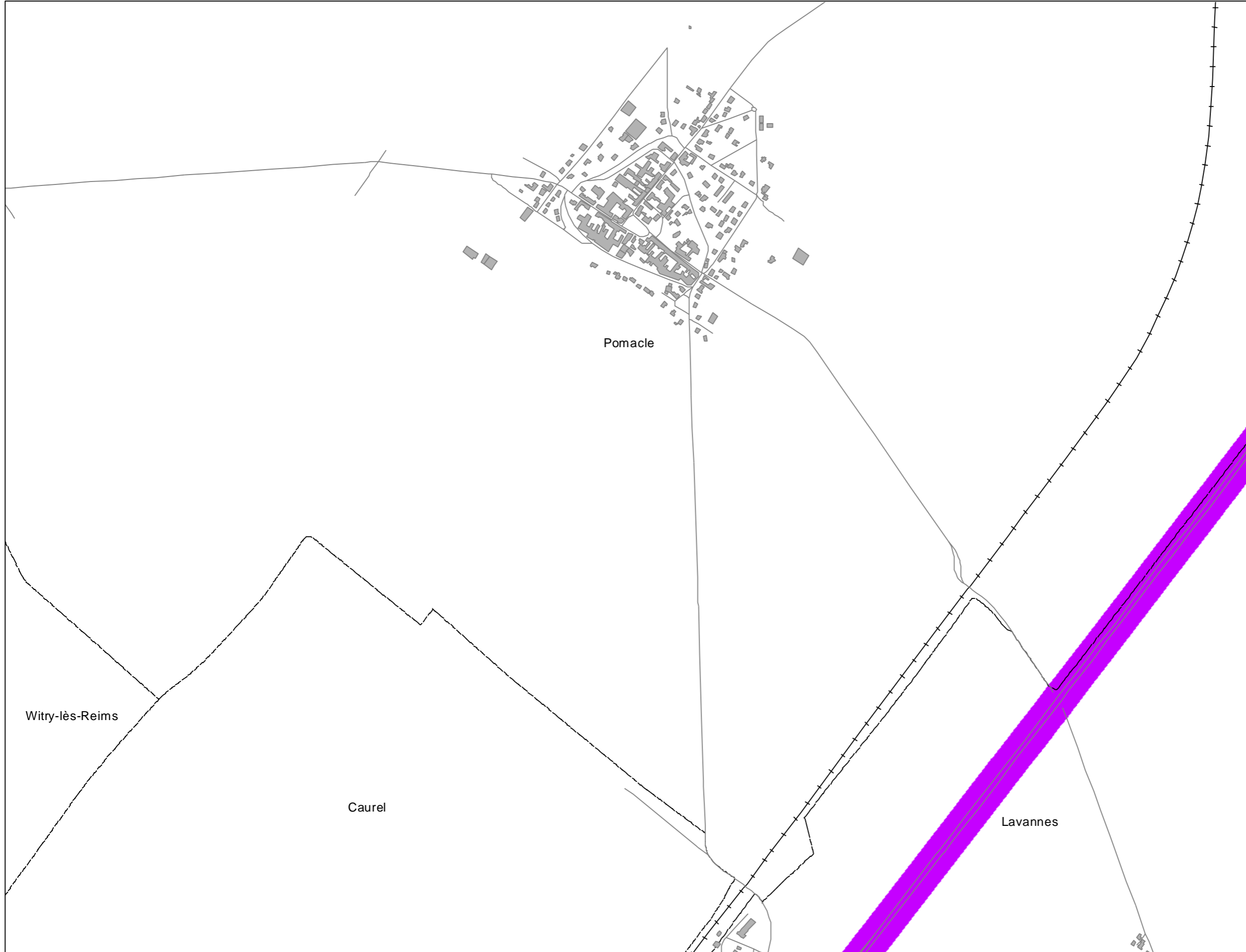
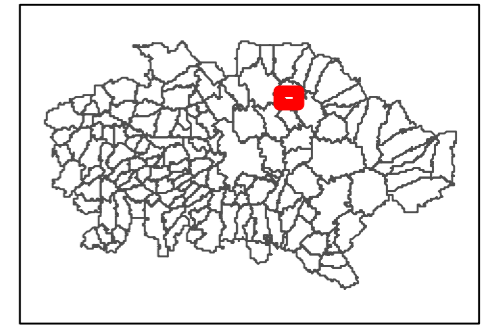
### Niveaux sonores en dB(A)

- > Seuil 62 dB(A)
- < Seuil 62 dB(A)



# Cartes de bruit stratégiques sur le territoire de la Communauté Urbaine du Grand Reims BRUIT ROUTIER - Indicateur Ln

**Dalle**  
M05



## Légende

- Limite communale
- Route
- + + + Voie ferrée
- Bâtiment
- Enseignement et santé

## Niveaux sonores en dB(A)

- > Seuil 62 dB(A)
- < Seuil 62 dB(A)



Sources des données : IGN, Communes, CUGR, CD51, DDT51, SANEF, SNCF Réseau  
Carte éditée par Sixense - décembre 2022

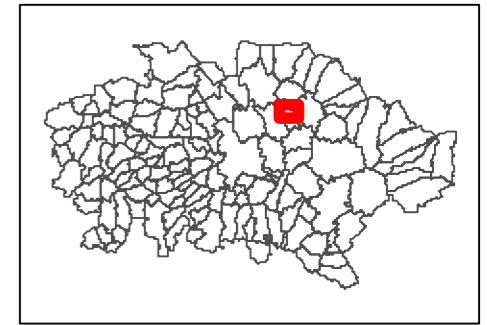
0 125 250 500 Mètres



# Cartes de bruit stratégiques sur le territoire de la Communauté Urbaine du Grand Reims

## BRUIT ROUTIER - Indicateur Ln

Dalle  
M06



### Légende

- Limite communale
- Route
- +— Voie ferrée
- Bâtiment
- Enseignement et santé

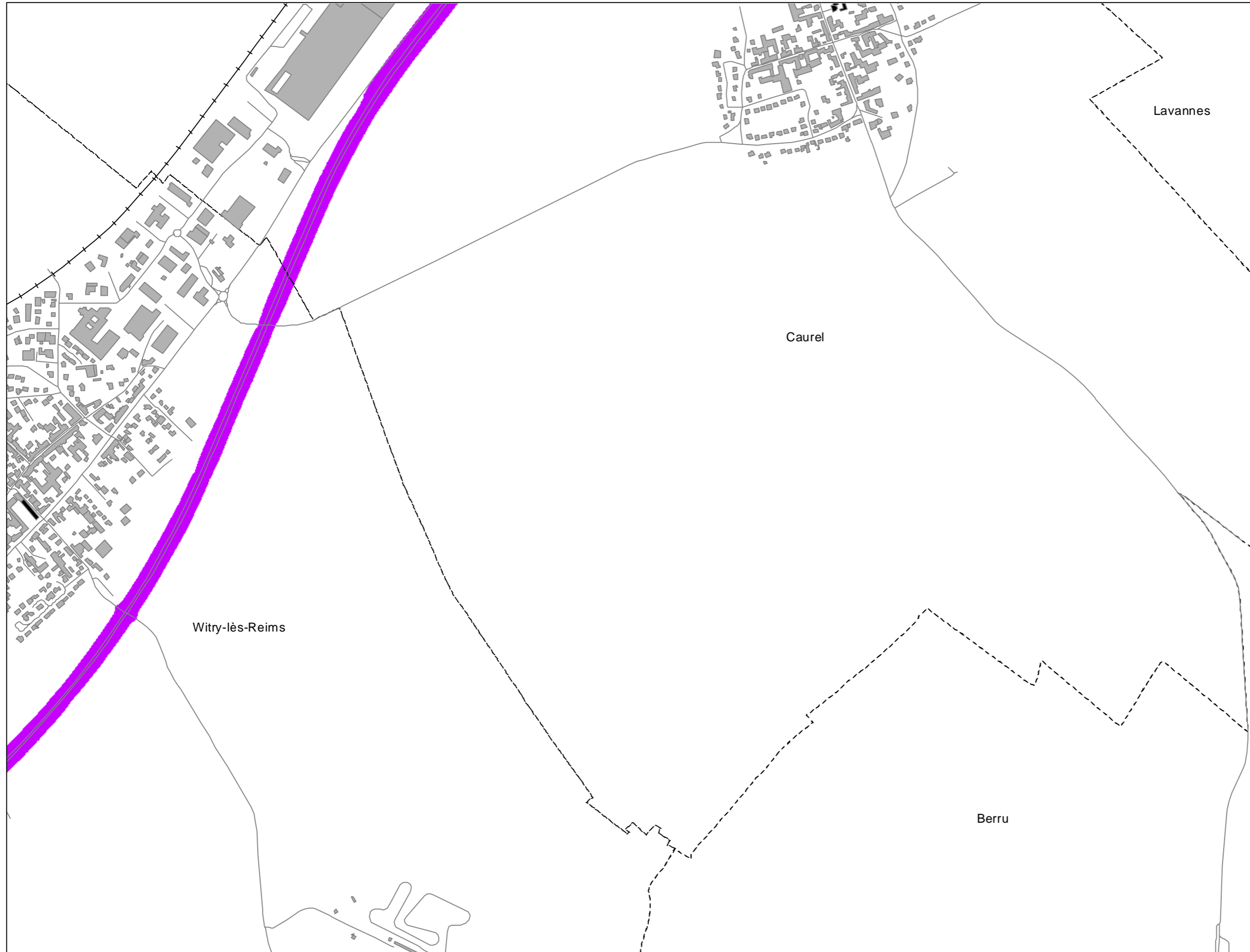
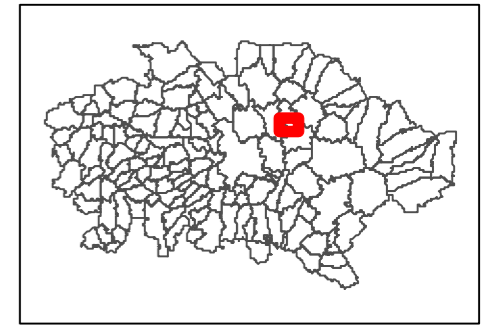
### Niveaux sonores en dB(A)

- > Seuil 62 dB(A)
- < Seuil 62 dB(A)



# Cartes de bruit stratégiques sur le territoire de la Communauté Urbaine du Grand Reims BRUIT ROUTIER - Indicateur Ln

Dalle  
M07



## Légende

- Limite communale
- Route
- + + + Voie ferrée
- Bâtiment
- Enseignement et santé

## Niveaux sonores en dB(A)

- > Seuil 62 dB(A)
- < Seuil 62 dB(A)



Sources des données : IGN, Communes, CUGR, CD51, DDT51, SANEF, SNCF Réseau  
Carte éditée par Sixense - décembre 2022

0 125 250 500 Mètres

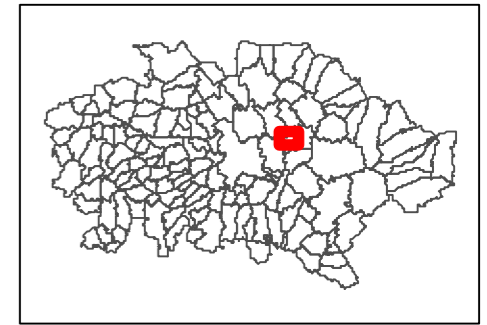




# Cartes de bruit stratégiques sur le territoire de la Communauté Urbaine du Grand Reims

## BRUIT ROUTIER - Indicateur Ln

**Dalle**  
M08



### Légende

- Limite communale
- Route
- Voie ferrée
- Bâtiment
- Enseignement et santé

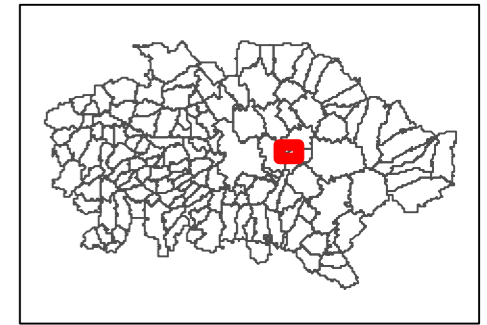
### Niveaux sonores en dB(A)

- > Seuil 62 dB(A)
- < Seuil 62 dB(A)



# Cartes de bruit stratégiques sur le territoire de la Communauté Urbaine du Grand Reims BRUIT ROUTIER - Indicateur Ln

**Dalle**  
M09



## Légende

- Limite communale
- Route
- Voie ferrée
- Bâtiment
- Enseignement et santé

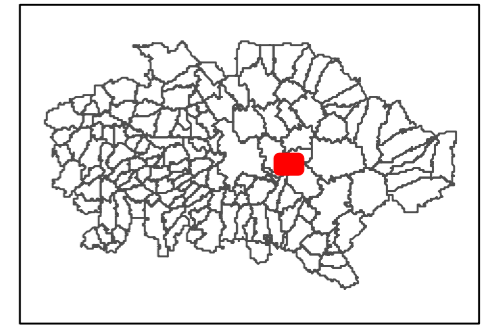
## Niveaux sonores en dB(A)

- > Seuil 62 dB(A)
- < Seuil 62 dB(A)



# Cartes de bruit stratégiques sur le territoire de la Communauté Urbaine du Grand Reims BRUIT ROUTIER - Indicateur Ln

Dalle  
M10



## Légende

- Limite communale
- Route
- + -+ Voie ferrée
- Bâtiment
- Enseignement et santé

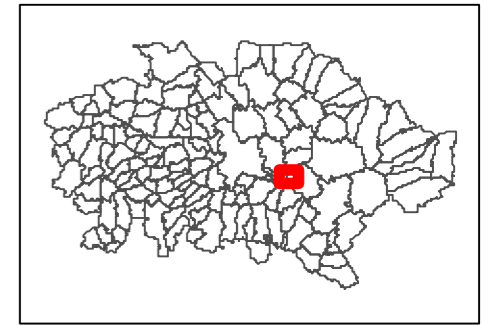
## Niveaux sonores en dB(A)

- > Seuil 62 dB(A)
- < Seuil 62 dB(A)



# Cartes de bruit stratégiques sur le territoire de la Communauté Urbaine du Grand Reims BRUIT ROUTIER - Indicateur Ln

**Dalle**  
M11



## Légende

- Limite communale
- Route
- Voie ferrée
- Bâtiment
- Enseignement et santé

## Niveaux sonores en dB(A)

- > Seuil 62 dB(A)
- < Seuil 62 dB(A)



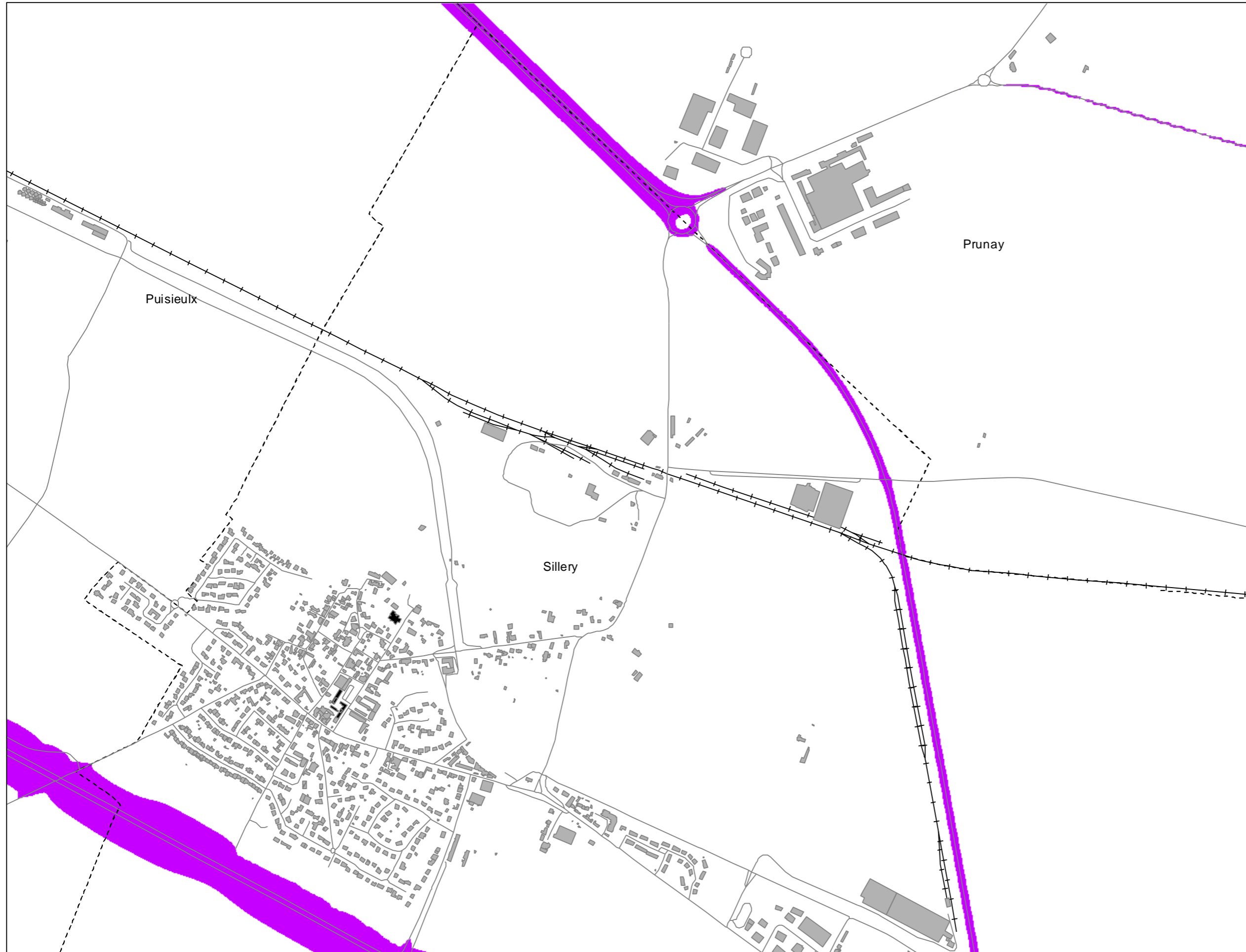
Sources des données : IGN, Communes, CUGR, CD51, DDT51, SANEF, SNCF Réseau  
Carte éditée par Sixense - décembre 2022

0 125 250 500 Mètres



# Cartes de bruit stratégiques sur le territoire de la Communauté Urbaine du Grand Reims BRUIT ROUTIER - Indicateur Ln

Dalle  
M12



## Légende

- Limite communale
- Route
- +— Voie ferrée
- Bâtiment
- Enseignement et santé

## Niveaux sonores en dB(A)

- > Seuil 62 dB(A)
- < Seuil 62 dB(A)



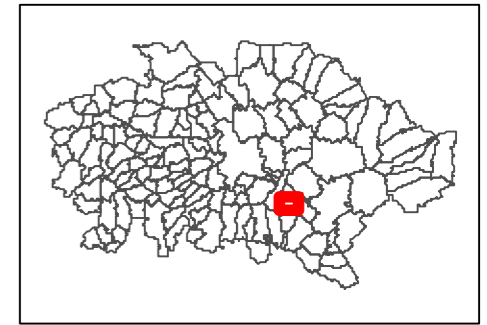
Sources des données : IGN, Communes, CUGR, CD51, DDT51, SANEF, SNCF Réseau  
Carte éditée par Sixense - décembre 2022

0 125 250 500 Mètres



# Cartes de bruit stratégiques sur le territoire de la Communauté Urbaine du Grand Reims BRUIT ROUTIER - Indicateur Ln

Dalle  
M13



## Légende

- Limite communale
- Route
- +— Voie ferrée
- Bâtiment
- Enseignement et santé

## Niveaux sonores en dB(A)

- > Seuil 62 dB(A)
- < Seuil 62 dB(A)

Mailly-Champagne

Sources des données : IGN, Communes, CUGR, CD51, DDT51, SANEF, SNCF Réseau  
Carte éditée par Sixense - décembre 2022



0 125 250 500 Mètres

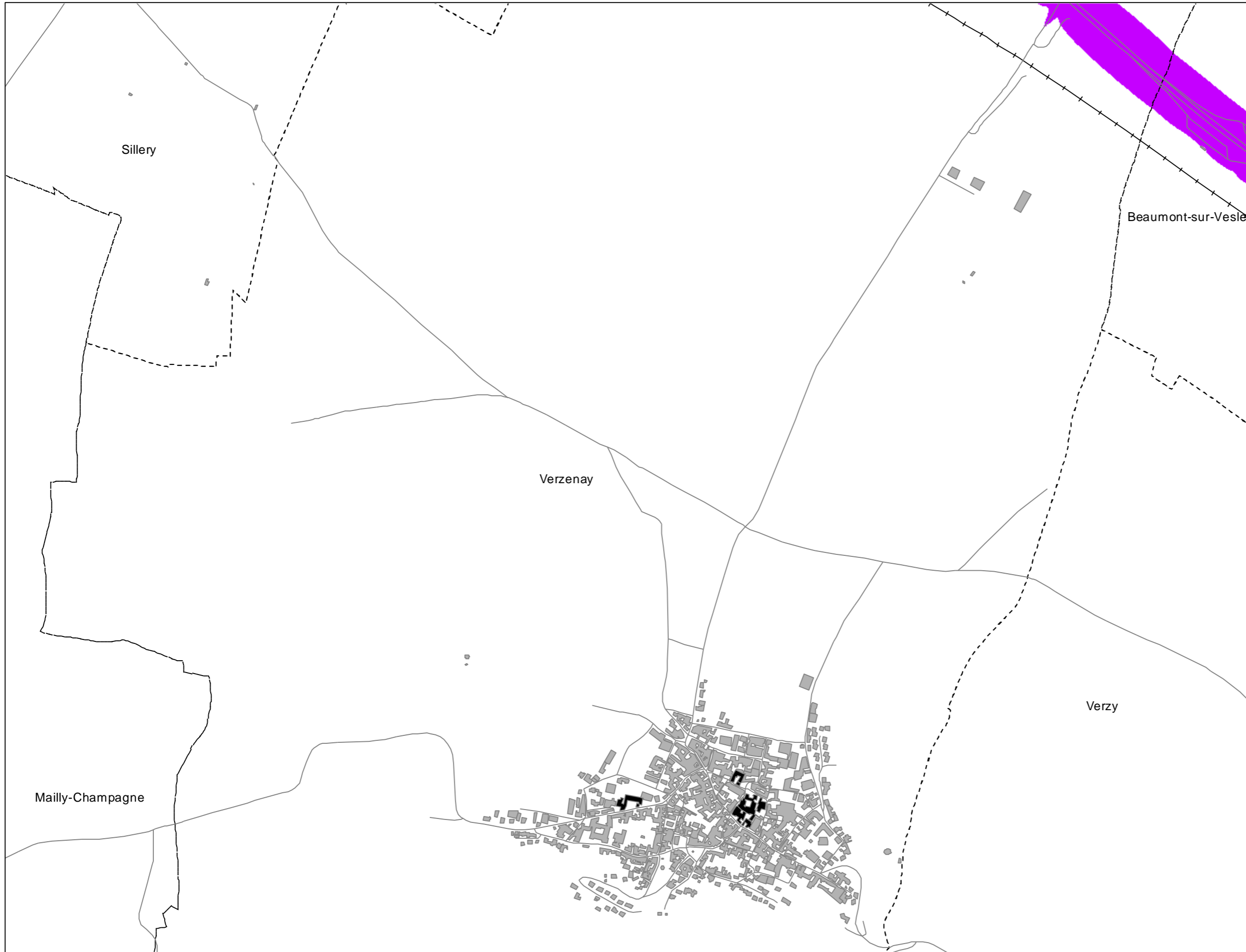
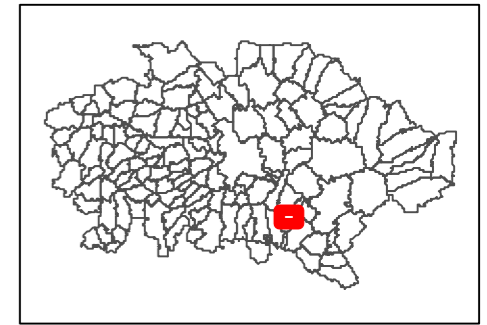


# Cartes de bruit stratégiques sur le territoire de la Communauté Urbaine du Grand Reims

## BRUIT ROUTIER - Indicateur Ln

Dalle  
M14

GRAND  
REIMS  
COMMUNAUTÉ URBAINE



### Légende

- Limite communale
- Route
- + + + Voie ferrée
- Bâtiment
- Enseignement et santé

### Niveaux sonores en dB(A)

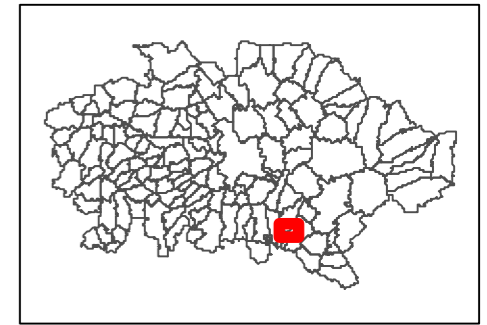
- > Seuil 62 dB(A)
- < Seuil 62 dB(A)



# Cartes de bruit stratégiques sur le territoire de la Communauté Urbaine du Grand Reims

## BRUIT ROUTIER - Indicateur Ln

Dalle  
M15



### Légende

- Limite communale
- Route
- + + + Voie ferrée
- Bâtiment
- Enseignement et santé

### Niveaux sonores en dB(A)

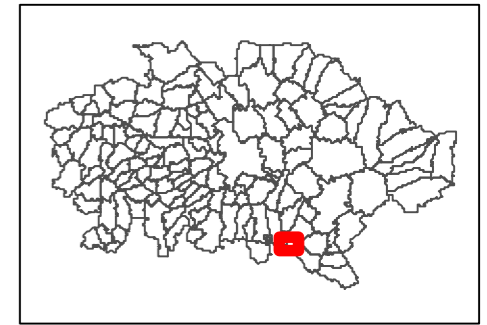
- > Seuil 62 dB(A)
- < Seuil 62 dB(A)





# Cartes de bruit stratégiques sur le territoire de la Communauté Urbaine du Grand Reims BRUIT ROUTIER - Indicateur Ln

**Dalle**  
M16



## Légende

- Limite communale
- Route
- Voie ferrée
- Bâtiment
- Enseignement et santé


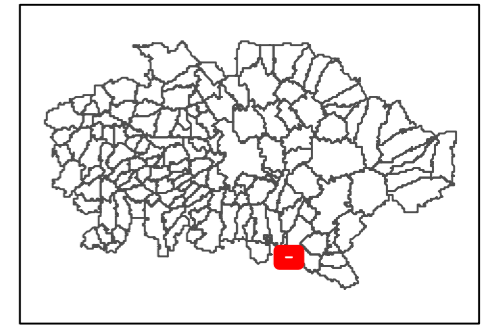
## Niveaux sonores en dB(A)

- > Seuil 62 dB(A)
- < Seuil 62 dB(A)



# Cartes de bruit stratégiques sur le territoire de la Communauté Urbaine du Grand Reims BRUIT ROUTIER - Indicateur Ln

**Dalle**  
M17



## Légende

- Limite communale
- Route
- Voie ferrée
- Bâtiment
- Enseignement et santé

## Niveaux sonores en dB(A)

- > Seuil 62 dB(A)
- < Seuil 62 dB(A)

