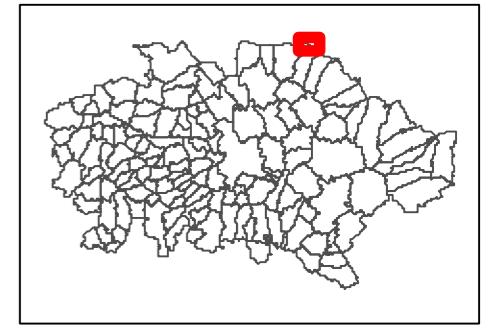


# Cartes de bruit stratégiques sur le territoire de la Communauté Urbaine du Grand Reims

## BRUIT ROUTIER - Indicateur Lden

**Dalle**  
N01

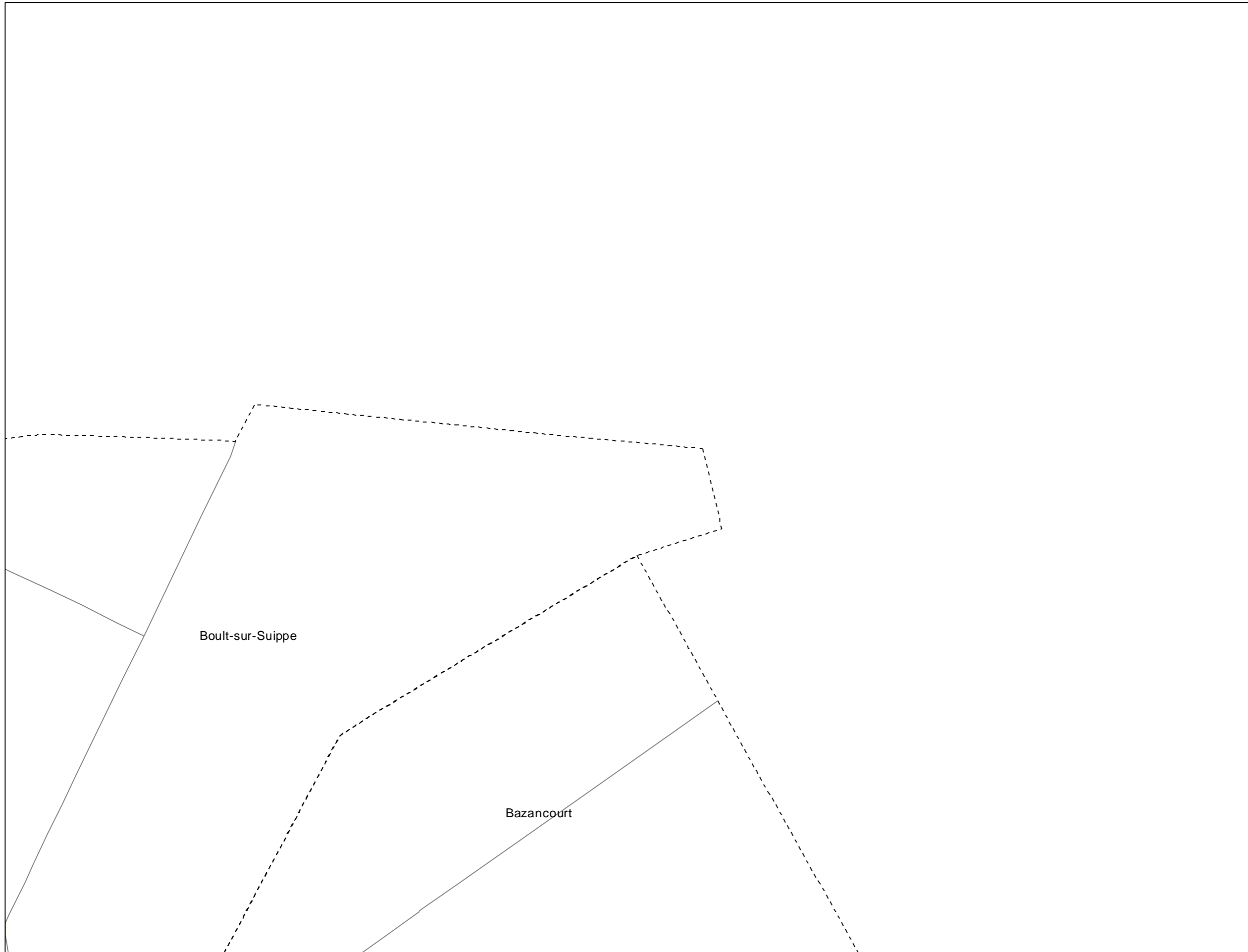


### Légende

- Limite communale
- Route
- Voie ferrée
- Bâtiment
- Enseignement et santé

### Niveaux sonores en dB(A)

- > Seuil 68 dB(A)
- < Seuil 68 dB(A)

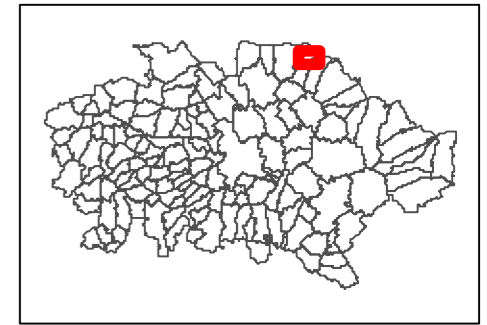


# Cartes de bruit stratégiques sur le territoire de la Communauté Urbaine du Grand Reims

## BRUIT ROUTIER - Indicateur Lden

**Dalle**  
N02

**GRAND**  
**REIMS**  
COMMUNAUTÉ URBAINE



### Légende

- Limite communale
- Route
- + + + Voie ferrée
- Bâtiment
- Enseignement et santé

### Niveaux sonores en dB(A)

- > Seuil 68 dB(A)
- < Seuil 68 dB(A)

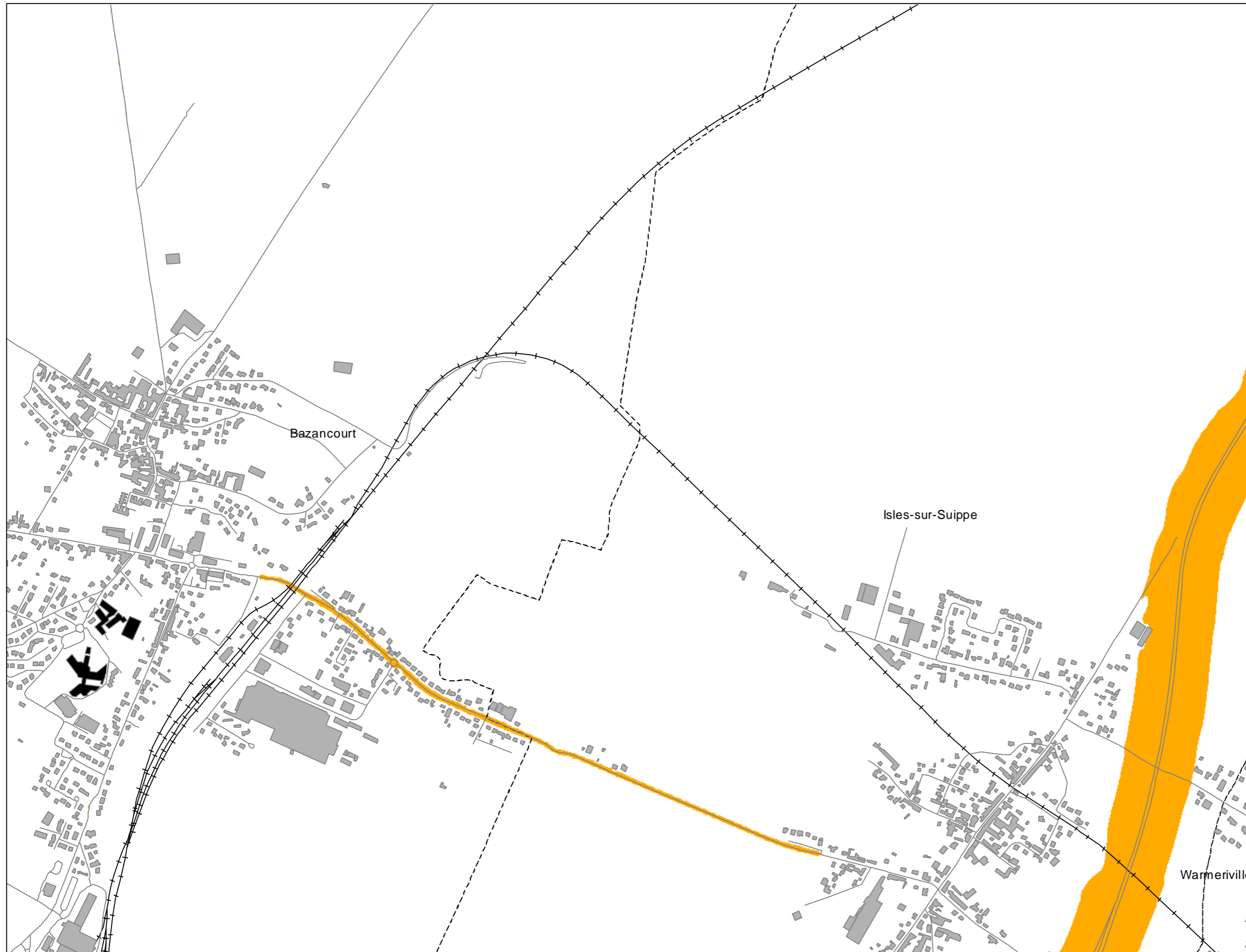
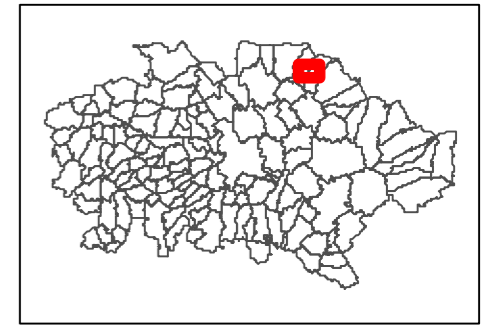


# Cartes de bruit stratégiques sur le territoire de la Communauté Urbaine du Grand Reims

## BRUIT ROUTIER - Indicateur Lden

Dalle  
N03

GRAND  
REIMS  
COMMUNAUTÉ URBAINE



### Légende

- Limite communale
- Route
- +— Voie ferrée
- Bâtiment
- Enseignement et santé

### Niveaux sonores en dB(A)

- > Seuil 68 dB(A)
- < Seuil 68 dB(A)

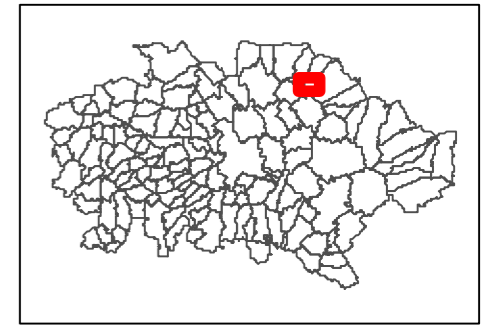


# Cartes de bruit stratégiques sur le territoire de la Communauté Urbaine du Grand Reims

## BRUIT ROUTIER - Indicateur Lden

Dalle  
N04

GRAND  
REIMS  
COMMUNAUTÉ URBAINE



### Légende

- Limite communale
- Route
- +— Voie ferrée
- Bâtiment
- Enseignement et santé

### Niveaux sonores en dB(A)

- > Seuil 68 dB(A)
- < Seuil 68 dB(A)

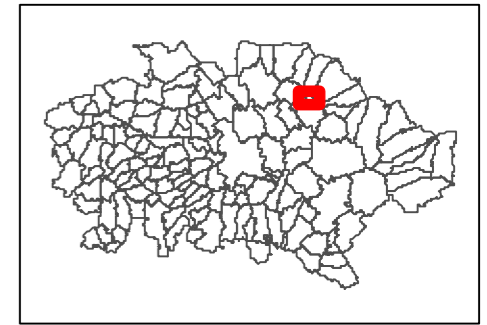


# Cartes de bruit stratégiques sur le territoire de la Communauté Urbaine du Grand Reims

## BRUIT ROUTIER - Indicateur Lden

Dalle  
N05

GRAND  
REIMS  
COMMUNAUTÉ URBAINE



### Légende

- Limite communale
- Route
- + + + Voie ferrée
- Bâtiment
- Enseignement et santé

### Niveaux sonores en dB(A)

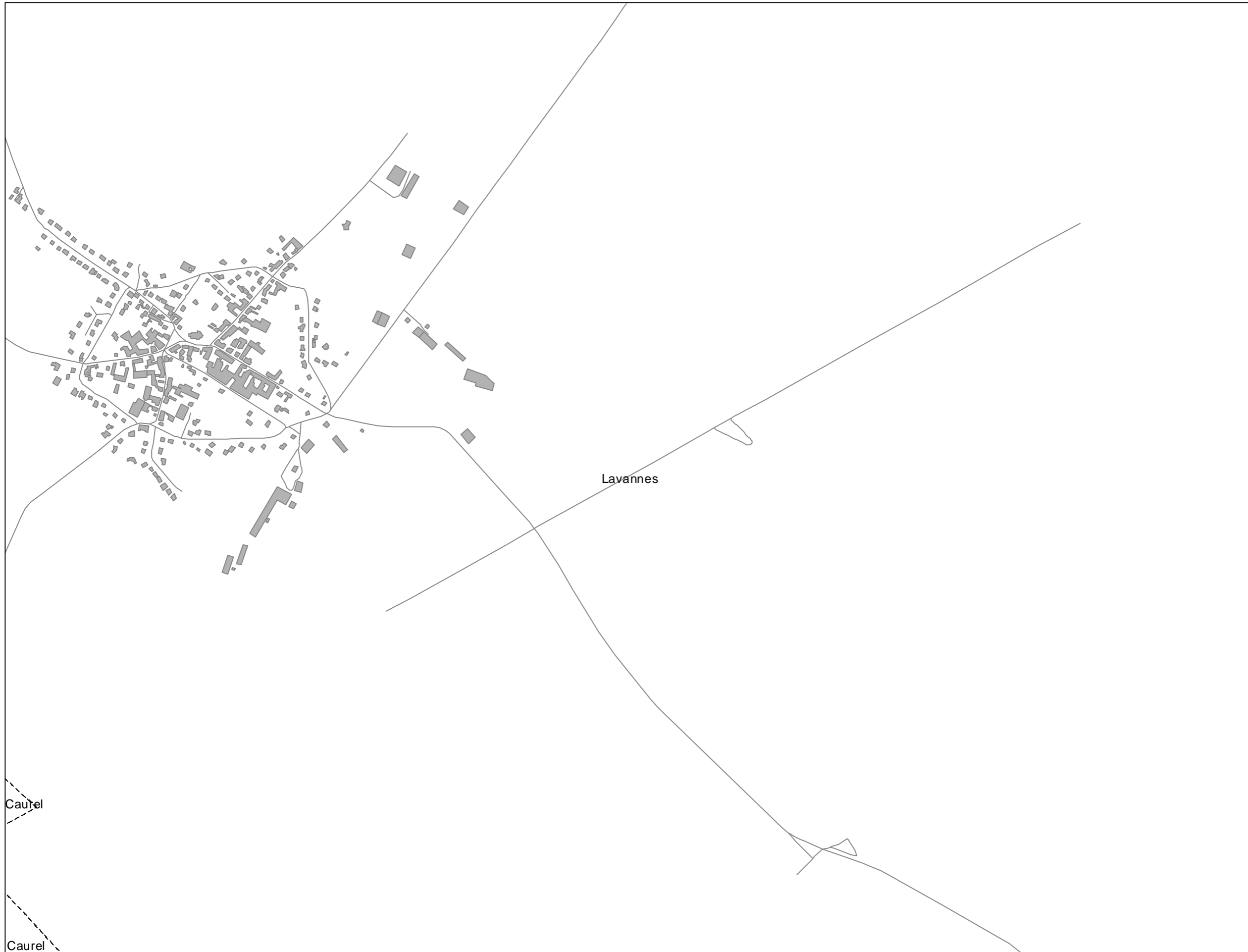
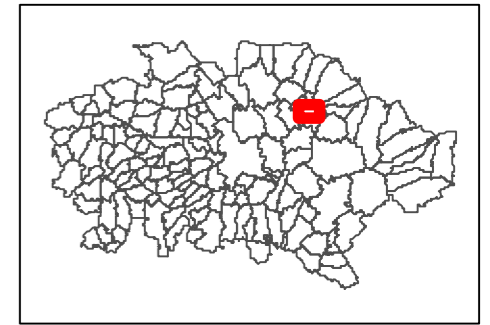
- > Seuil 68 dB(A)
- < Seuil 68 dB(A)



# Cartes de bruit stratégiques sur le territoire de la Communauté Urbaine du Grand Reims

## BRUIT ROUTIER - Indicateur Lden

**Dalle**  
N06



### Légende

- Limite communale
- Route
- Voie ferrée
- Bâtiment
- Enseignement et santé

### Niveaux sonores en dB(A)

- > Seuil 68 dB(A)
- < Seuil 68 dB(A)



Sources des données : IGN, Communes, CUGR, CD51, DDT51, SANEF, SNCF Réseau  
Carte éditée par Sixense - décembre 2022

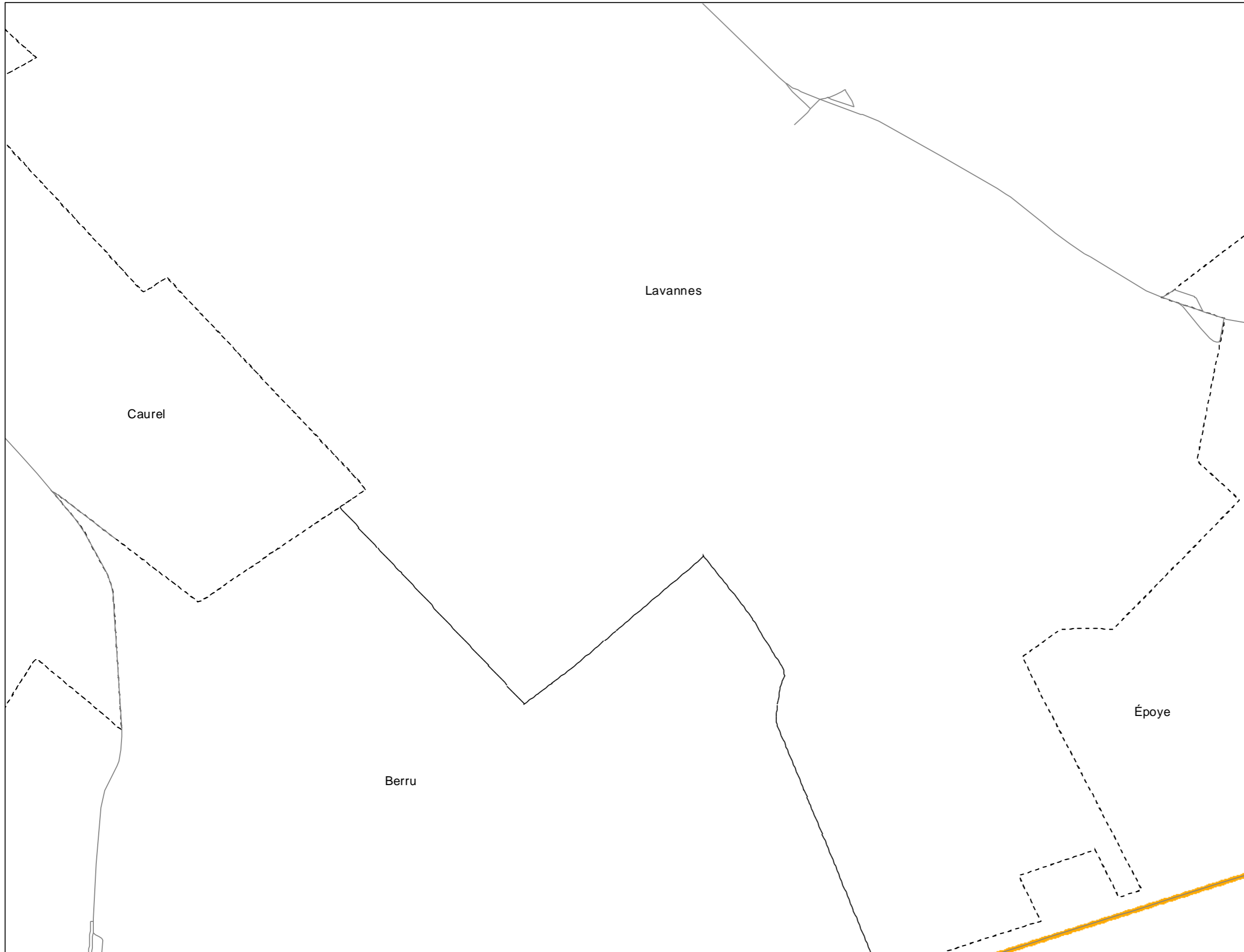
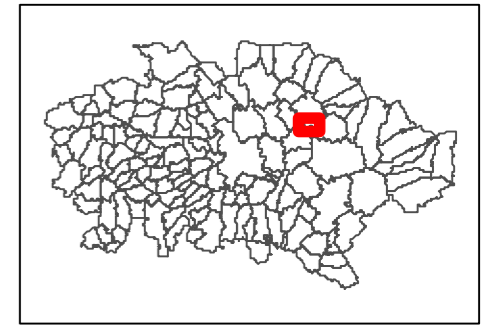


# Cartes de bruit stratégiques sur le territoire de la Communauté Urbaine du Grand Reims

## BRUIT ROUTIER - Indicateur Lden

Dalle  
N07

GRAND  
REIMS  
COMMUNAUTÉ URBAINE



### Légende

- Limite communale
- Route
- + + + Voie ferrée
- Bâtiment
- Enseignement et santé

### Niveaux sonores en dB(A)

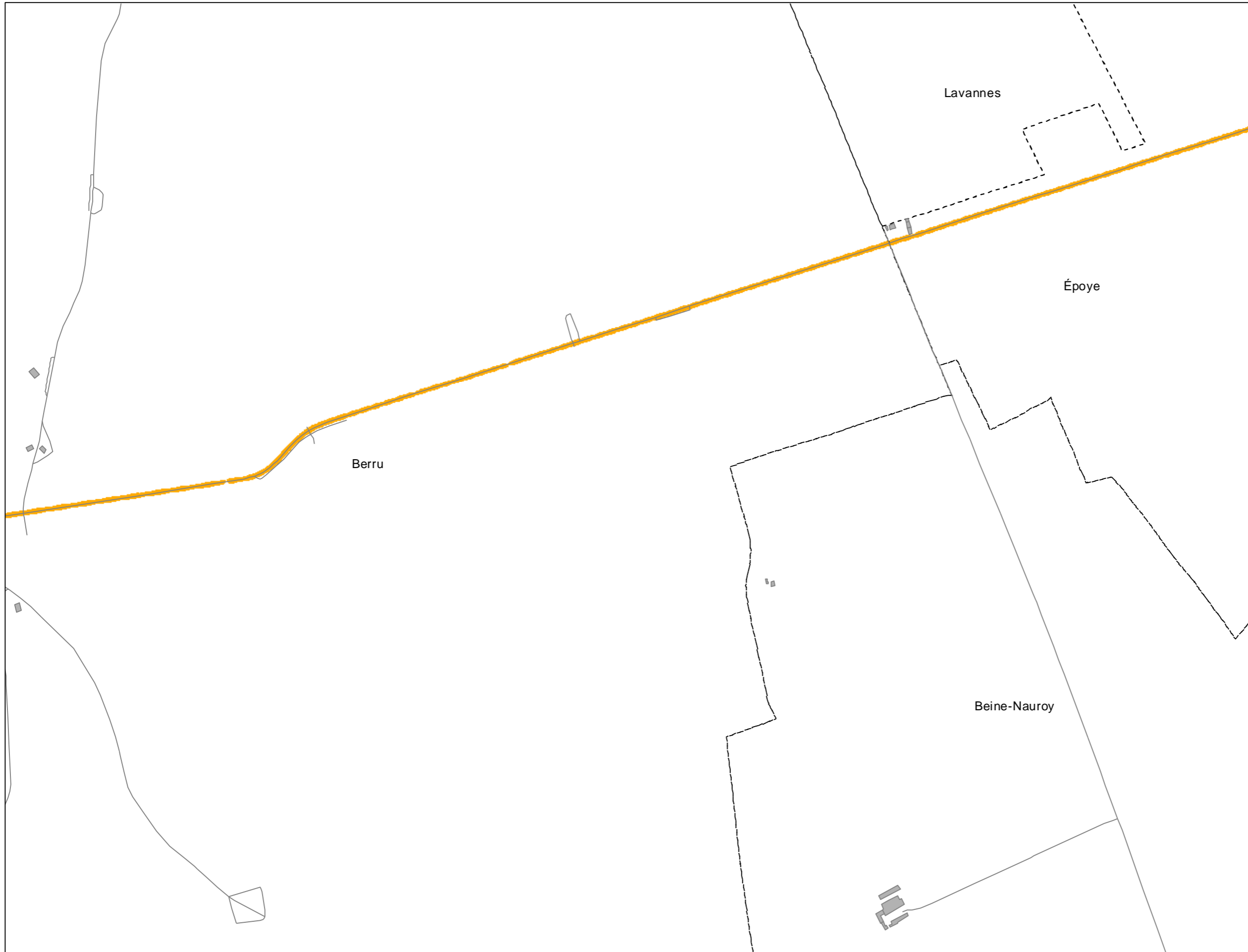
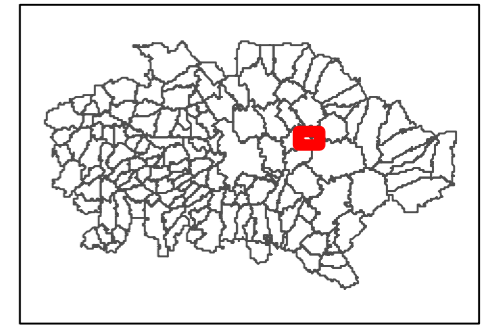
- > Seuil 68 dB(A)
- < Seuil 68 dB(A)



# Cartes de bruit stratégiques sur le territoire de la Communauté Urbaine du Grand Reims

## BRUIT ROUTIER - Indicateur Lden

**Dalle**  
N08



### Légende

- Limite communale
- Route
- Voie ferrée
- Bâtiment
- Enseignement et santé

### Niveaux sonores en dB(A)

- > Seuil 68 dB(A)
- < Seuil 68 dB(A)

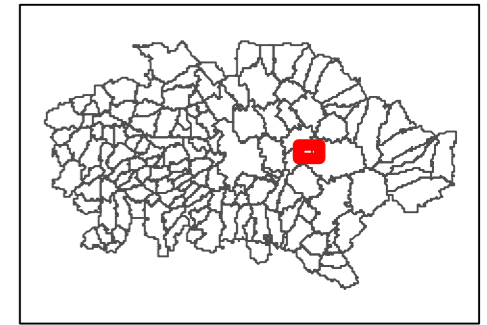




# Cartes de bruit stratégiques sur le territoire de la Communauté Urbaine du Grand Reims

## BRUIT ROUTIER - Indicateur Lden

**Dalle**  
N09



### Légende

- Limite communale
- Route
- + + + Voie ferrée
- Bâtiment
- Enseignement et santé

### Niveaux sonores en dB(A)

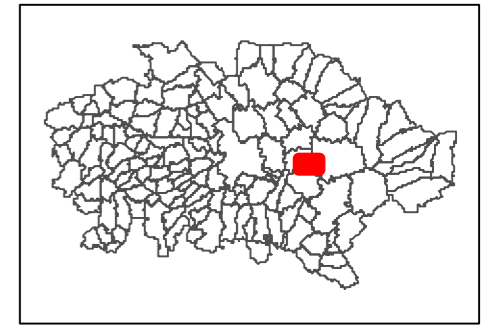
- > Seuil 68 dB(A)
- < Seuil 68 dB(A)



# Cartes de bruit stratégiques sur le territoire de la Communauté Urbaine du Grand Reims

## BRUIT ROUTIER - Indicateur Lden

Dalle  
N10



### Légende

- Limite communale
- Route
- + + + Voie ferrée
- Bâtiment
- Enseignement et santé

### Niveaux sonores en dB(A)

- > Seuil 68 dB(A)
- < Seuil 68 dB(A)



# Cartes de bruit stratégiques sur le territoire de la Communauté Urbaine du Grand Reims

## BRUIT ROUTIER - Indicateur Lden

Dalle  
N11



### Légende

- Limite communale
- Route
- + + + Voie ferrée
- Bâtiment
- Enseignement et santé

### Niveaux sonores en dB(A)

- > Seuil 68 dB(A)
- < Seuil 68 dB(A)



Sources des données : IGN, Communes, CUGR, CD51, DDT51, SANEF, SNCF Réseau  
Carte éditée par Sixense - décembre 2022

0 125 250 500 Mètres



# Cartes de bruit stratégiques sur le territoire de la Communauté Urbaine du Grand Reims

## BRUIT ROUTIER - Indicateur Lden

Dalle  
N12

GRAND  
REIMS  
COMMUNAUTÉ URBAINE



### Légende

- Limite communale
- Route
- + + + Voie ferrée
- Bâtiment
- Enseignement et santé

### Niveaux sonores en dB(A)

- > Seuil 68 dB(A)
- < Seuil 68 dB(A)

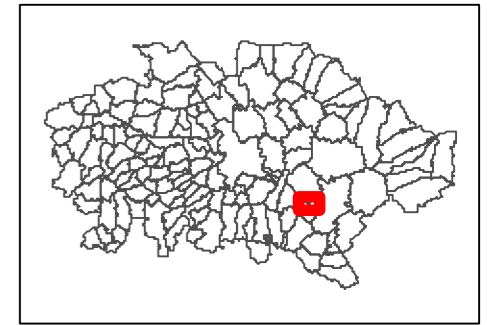


# Cartes de bruit stratégiques sur le territoire de la Communauté Urbaine du Grand Reims

## BRUIT ROUTIER - Indicateur Lden

Dalle  
N13

GRAND  
REIMS  
COMMUNAUTÉ URBAINE



### Légende

- Limite communale
- Route
- + + + Voie ferrée
- Bâtiment
- Enseignement et santé

### Niveaux sonores en dB(A)

- > Seuil 68 dB(A)
- < Seuil 68 dB(A)

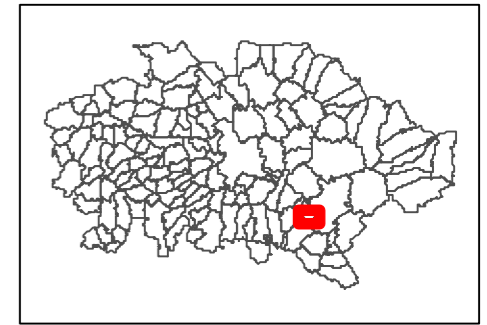


# Cartes de bruit stratégiques sur le territoire de la Communauté Urbaine du Grand Reims

## BRUIT ROUTIER - Indicateur Lden

Dalle  
N14

GRAND  
REIMS  
COMMUNAUTÉ URBAINE



### Légende

- Limite communale
- Route
- + + + Voie ferrée
- Bâtiment
- Enseignement et santé

### Niveaux sonores en dB(A)

- > Seuil 68 dB(A)
- < Seuil 68 dB(A)

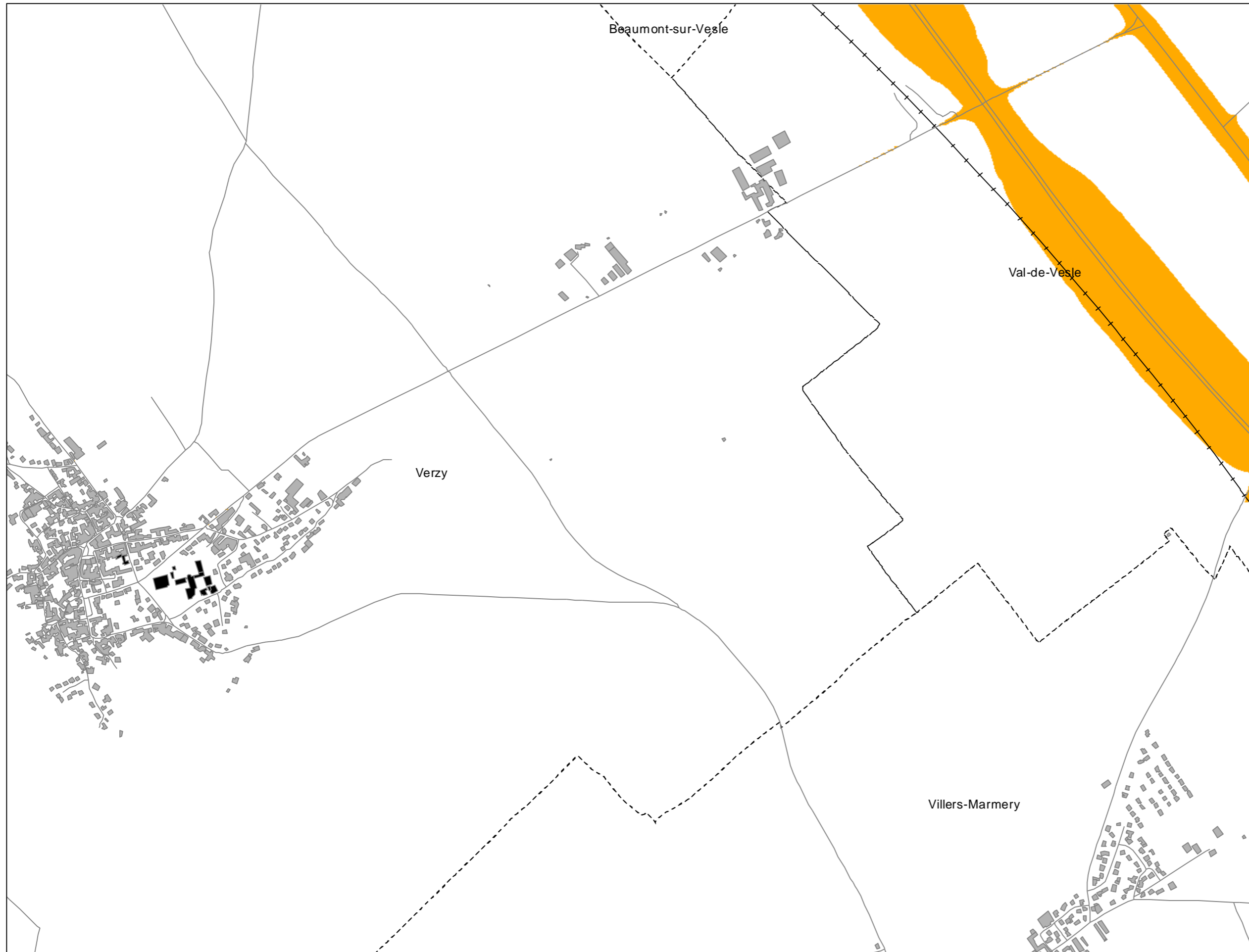
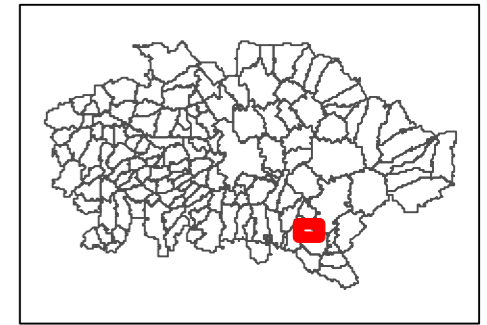


# Cartes de bruit stratégiques sur le territoire de la Communauté Urbaine du Grand Reims

## BRUIT ROUTIER - Indicateur Lden

Dalle  
N15

GRAND  
REIMS  
COMMUNAUTÉ URBAINE



### Légende

- Limite communale
- Route
- +— Voie ferrée
- Bâtiment
- Enseignement et santé

### Niveaux sonores en dB(A)

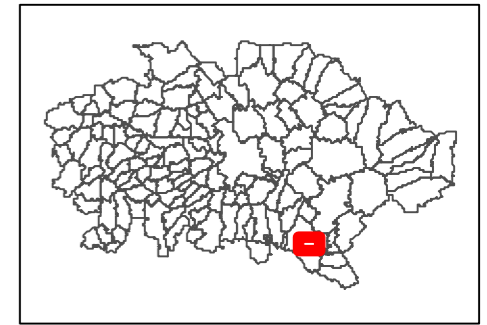
- > Seuil 68 dB(A)
- < Seuil 68 dB(A)



# Cartes de bruit stratégiques sur le territoire de la Communauté Urbaine du Grand Reims

## BRUIT ROUTIER - Indicateur Lden

Dalle  
N16



### Légende

- Limite communale
- Route
- +—+— Voie ferrée
- Bâtiment
- Enseignement et santé

### Niveaux sonores en dB(A)

- > Seuil 68 dB(A)
- < Seuil 68 dB(A)



Sources des données : IGN, Communes, CUGR, CD51, DDT51, SANEF, SNCF Réseau  
Carte éditée par Sixense - décembre 2022

0 125 250 500 Mètres



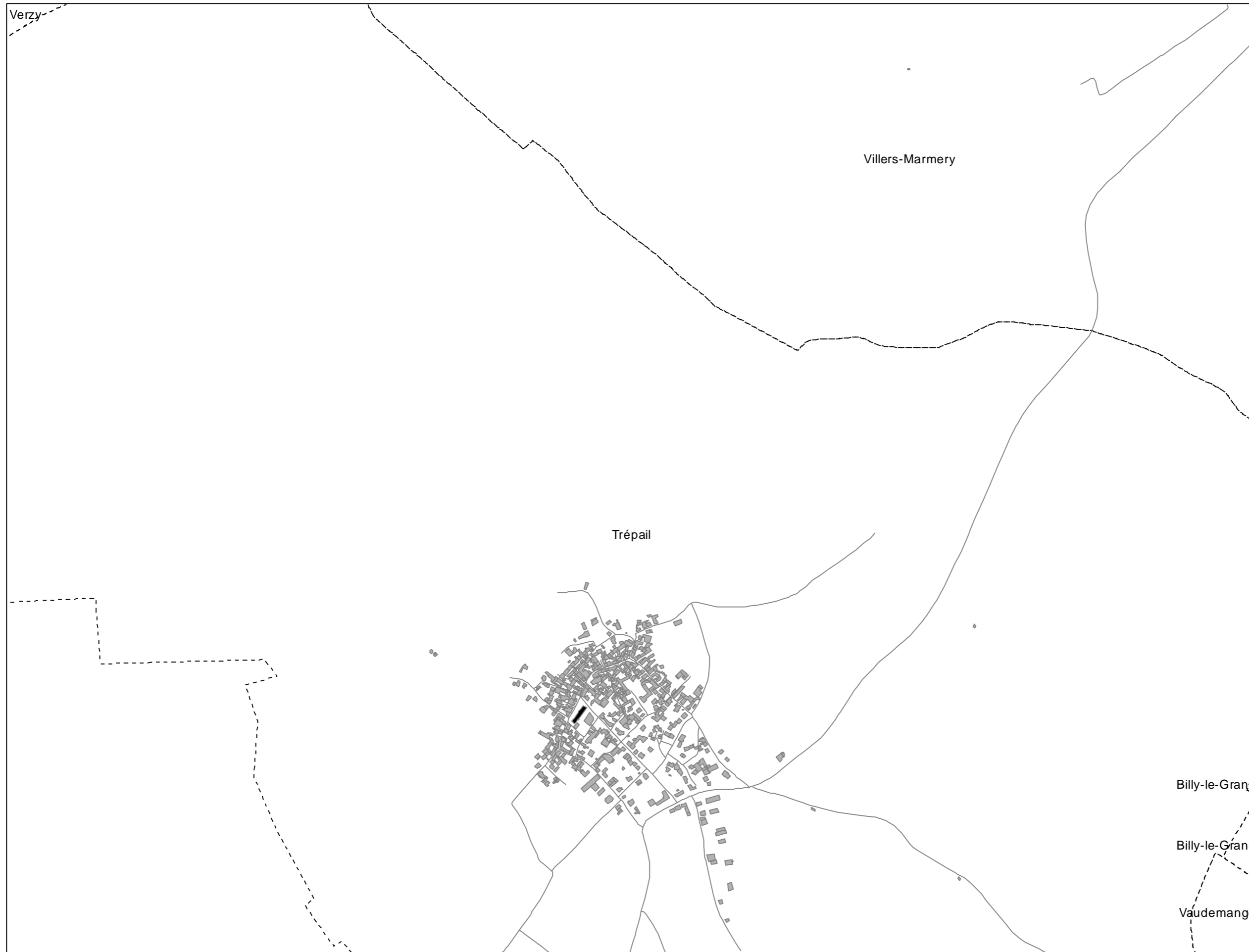
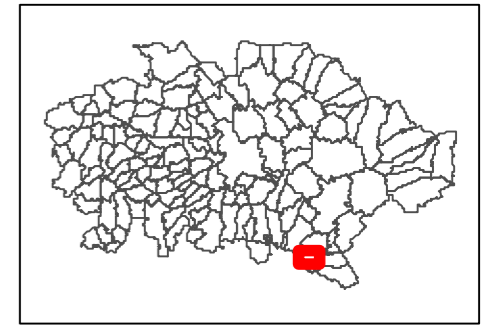


# Cartes de bruit stratégiques sur le territoire de la Communauté Urbaine du Grand Reims

## BRUIT ROUTIER - Indicateur Lden

Dalle  
N17

GRAND  
REIMS  
COMMUNAUTÉ URBAINE



### Légende

- Limite communale
- Route
- + + + Voie ferrée
- Bâtiment
- Enseignement et santé

### Niveaux sonores en dB(A)

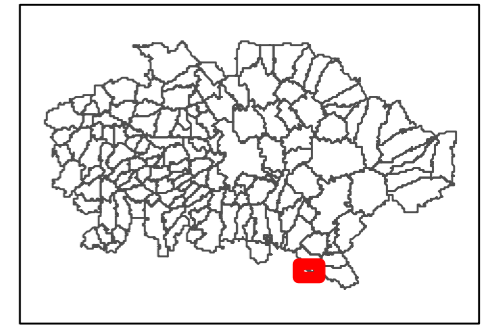
- > Seuil 68 dB(A)
- < Seuil 68 dB(A)



# Cartes de bruit stratégiques sur le territoire de la Communauté Urbaine du Grand Reims

## BRUIT ROUTIER - Indicateur Lden

**Dalle**  
N18



### Légende

Limite communale

Route

Voie ferrée

Bâtiment

Enseignement et santé

### Niveaux sonores en dB(A)

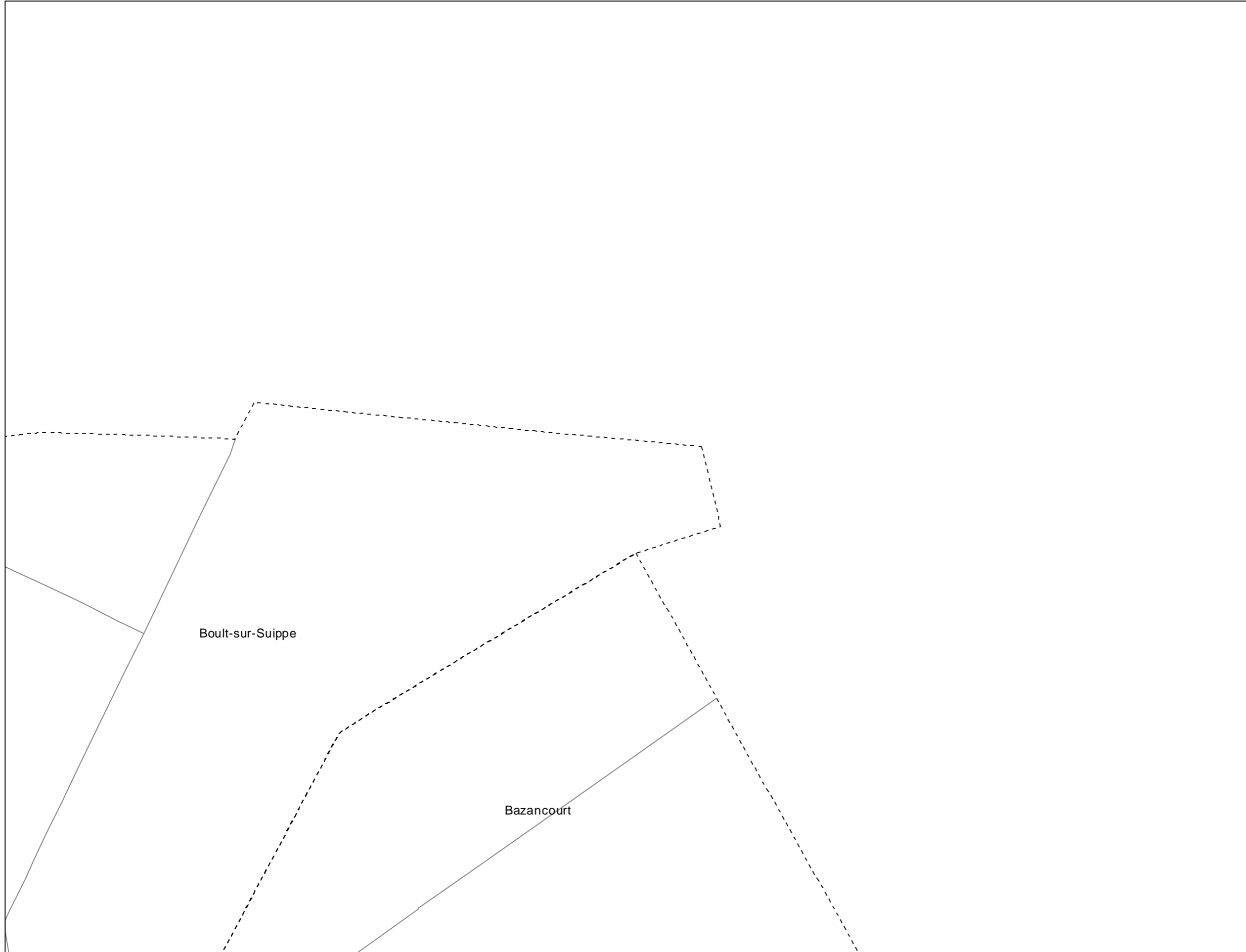
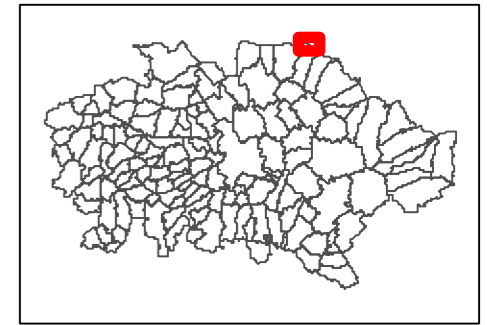
> Seuil 68 dB(A)

< Seuil 68 dB(A)



# Cartes de bruit stratégiques sur le territoire de la Communauté Urbaine du Grand Reims BRUIT ROUTIER - Indicateur Ln

**Dalle**  
N01



## Légende

- Limite communale
- Route
- Voie ferrée
- Bâtiment
- Enseignement et santé

## Niveaux sonores en dB(A)

- > Seuil 62 dB(A)
- < Seuil 62 dB(A)



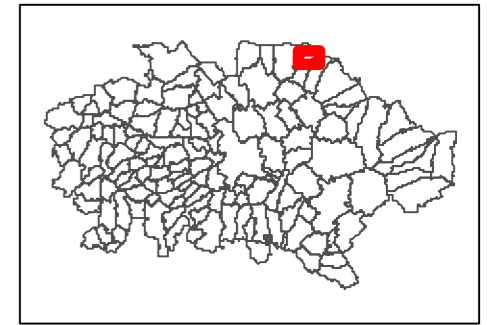
Sources des données : IGN, Communes, CUGR, CD51, DDT51, SANEF, SNCF Réseau  
Carte éditée par Sixense - décembre 2022

0 125 250 500 Mètres



# Cartes de bruit stratégiques sur le territoire de la Communauté Urbaine du Grand Reims BRUIT ROUTIER - Indicateur Ln

**Dalle**  
N02



## Légende

- Limite communale
- Route
- + + + Voie ferrée
- Bâtiment
- Enseignement et santé

## Niveaux sonores en dB(A)

- > Seuil 62 dB(A)
- < Seuil 62 dB(A)



Sources des données : IGN, Communes, CUGR, CD51, DDT51, SANEF, SNCF Réseau  
Carte éditée par Sixense - décembre 2022

0 125 250 500 Mètres

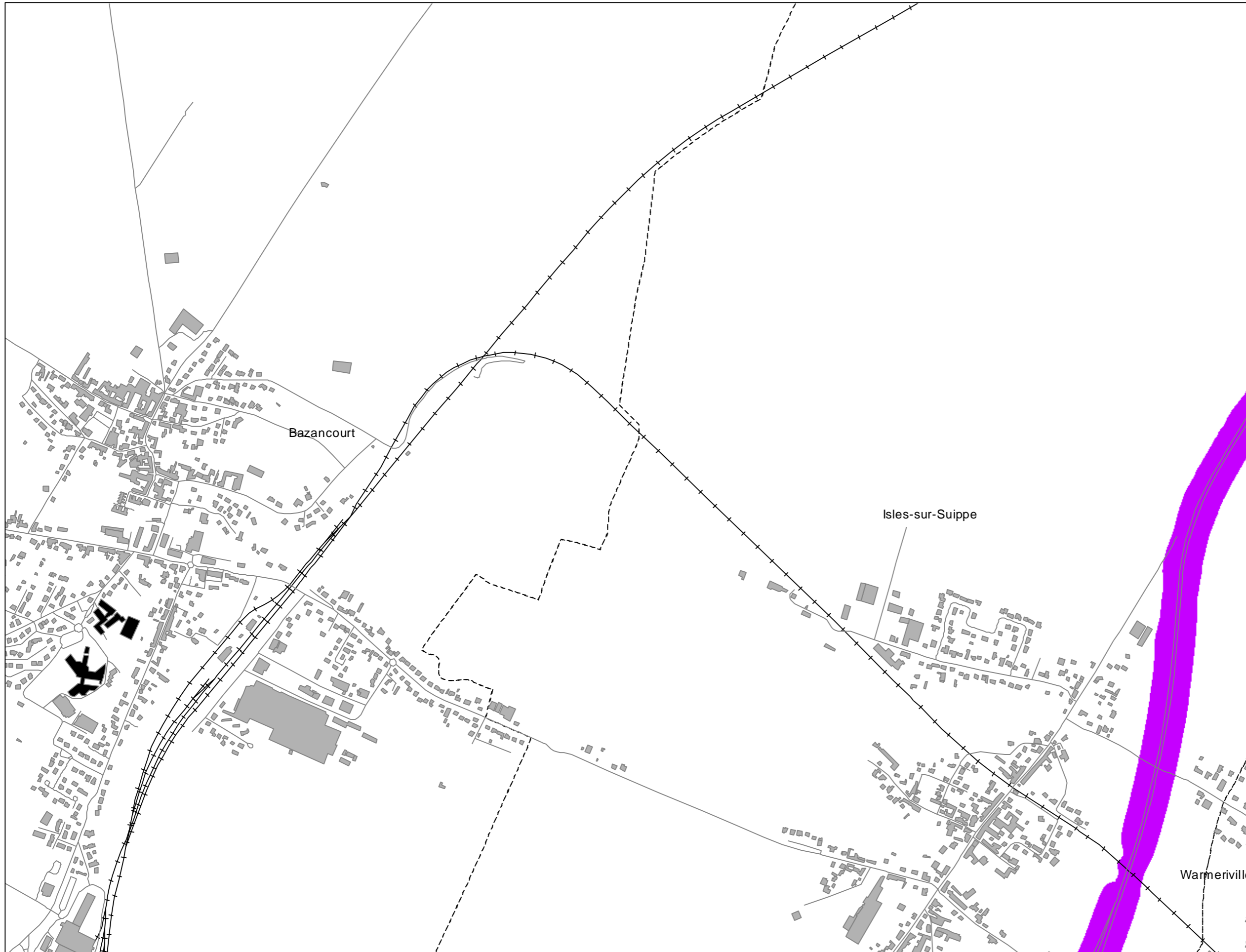
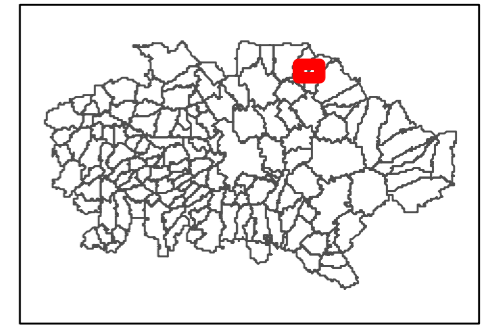


# Cartes de bruit stratégiques sur le territoire de la Communauté Urbaine du Grand Reims

## BRUIT ROUTIER - Indicateur Ln

Dalle  
N03

GRAND  
REIMS  
COMMUNAUTÉ URBAINE



### Légende

- Limite communale
- Route
- +— Voie ferrée
- Bâtiment
- Enseignement et santé

### Niveaux sonores en dB(A)

- > Seuil 62 dB(A)
- < Seuil 62 dB(A)

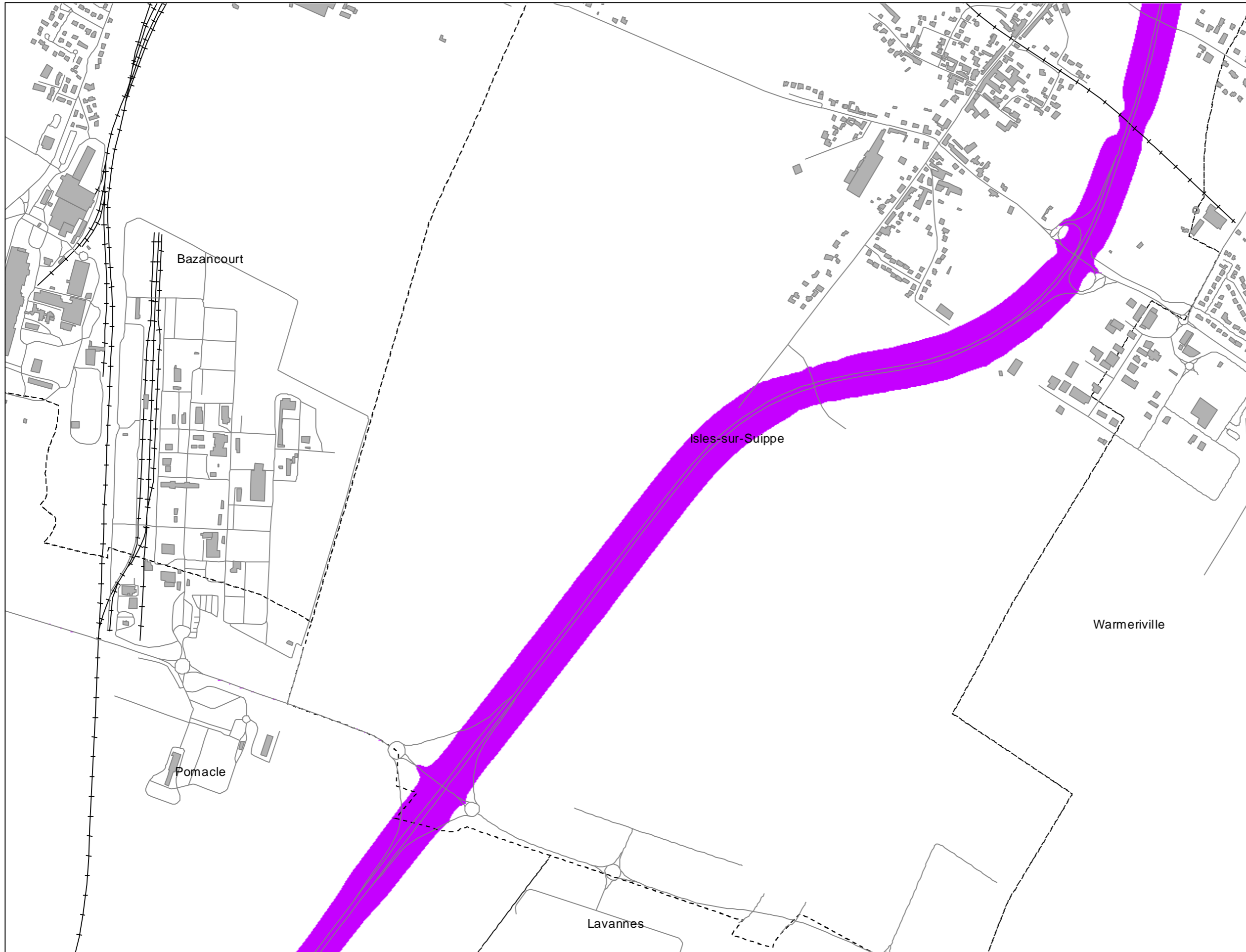
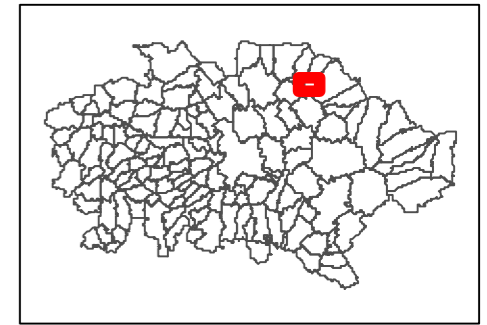


# Cartes de bruit stratégiques sur le territoire de la Communauté Urbaine du Grand Reims

## BRUIT ROUTIER - Indicateur Ln

Dalle  
N04

GRAND  
REIMS  
COMMUNAUTÉ URBAINE



### Légende

- Limite communale
- Route
- +— Voie ferrée
- Bâtiment
- Enseignement et santé

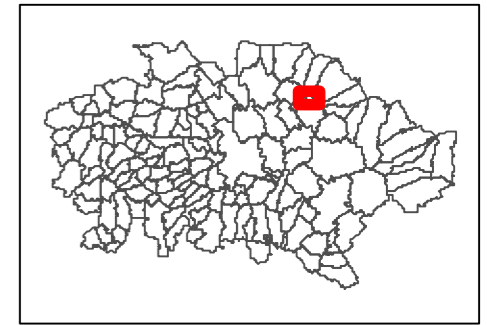
### Niveaux sonores en dB(A)

- > Seuil 62 dB(A)
- < Seuil 62 dB(A)



# Cartes de bruit stratégiques sur le territoire de la Communauté Urbaine du Grand Reims BRUIT ROUTIER - Indicateur Ln

**Dalle**  
N05



## Légende

- Limite communale
- Route
- + + + Voie ferrée
- Bâtiment
- Enseignement et santé

## Niveaux sonores en dB(A)

- > Seuil 62 dB(A)
- < Seuil 62 dB(A)



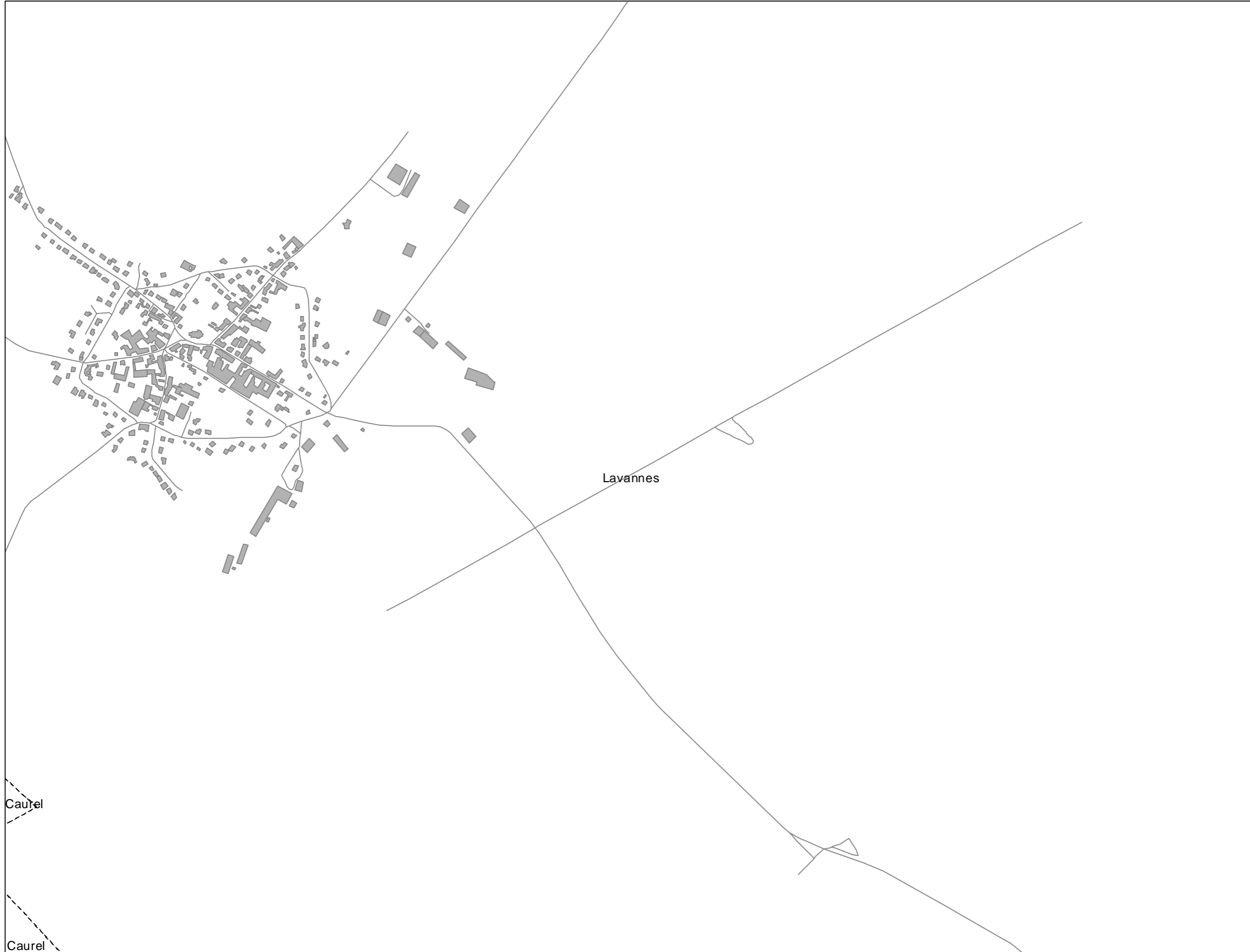
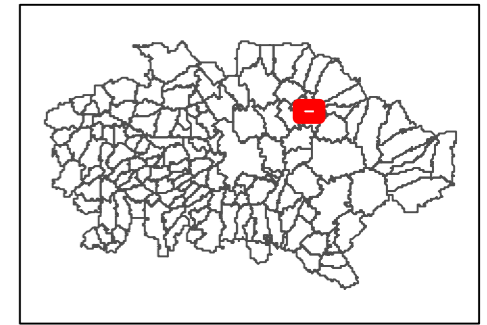
Sources des données : IGN, Communes, CUGR, CD51, DDT51, SANEF, SNCF Réseau  
Carte éditée par Sixense - décembre 2022

0 125 250 500 Mètres



# Cartes de bruit stratégiques sur le territoire de la Communauté Urbaine du Grand Reims BRUIT ROUTIER - Indicateur Ln

**Dalle**  
N06



## Légende

- Limite communale
- Route
- Voie ferrée
- Bâtiment
- Enseignement et santé

## Niveaux sonores en dB(A)

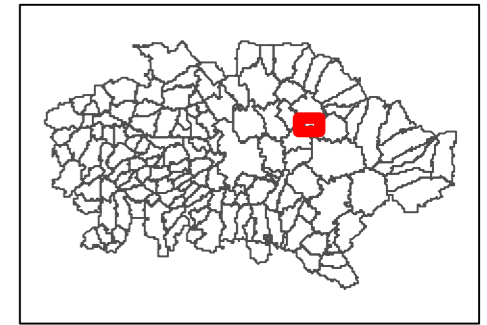
- > Seuil 62 dB(A)
- < Seuil 62 dB(A)





# Cartes de bruit stratégiques sur le territoire de la Communauté Urbaine du Grand Reims BRUIT ROUTIER - Indicateur Ln

Dalle  
N07



## Légende

- Limite communale
- Route
- + + + Voie ferrée
- Bâtiment
- Enseignement et santé

## Niveaux sonores en dB(A)

- > Seuil 62 dB(A)
- < Seuil 62 dB(A)



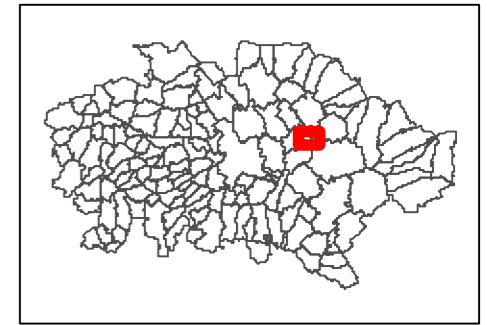
Sources des données : IGN, Communes, CUGR, CD51, DDT51, SANEF, SNCF Réseau  
Carte éditée par Sixense - décembre 2022

0 125 250 500 Mètres



# Cartes de bruit stratégiques sur le territoire de la Communauté Urbaine du Grand Reims BRUIT ROUTIER - Indicateur Ln

**Dalle**  
N08



## Légende

- Limite communale
- Route
- Voie ferrée
- Bâtiment
- Enseignement et santé

## Niveaux sonores en dB(A)

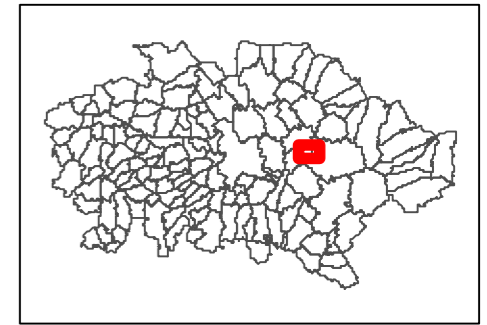
- > Seuil 62 dB(A)
- < Seuil 62 dB(A)



# Cartes de bruit stratégiques sur le territoire de la Communauté Urbaine du Grand Reims

## BRUIT ROUTIER - Indicateur Ln

**Dalle**  
N09



### Légende

- Limite communale
- Route
- +—+— Voie ferrée
- Bâtiment
- Enseignement et santé

### Niveaux sonores en dB(A)

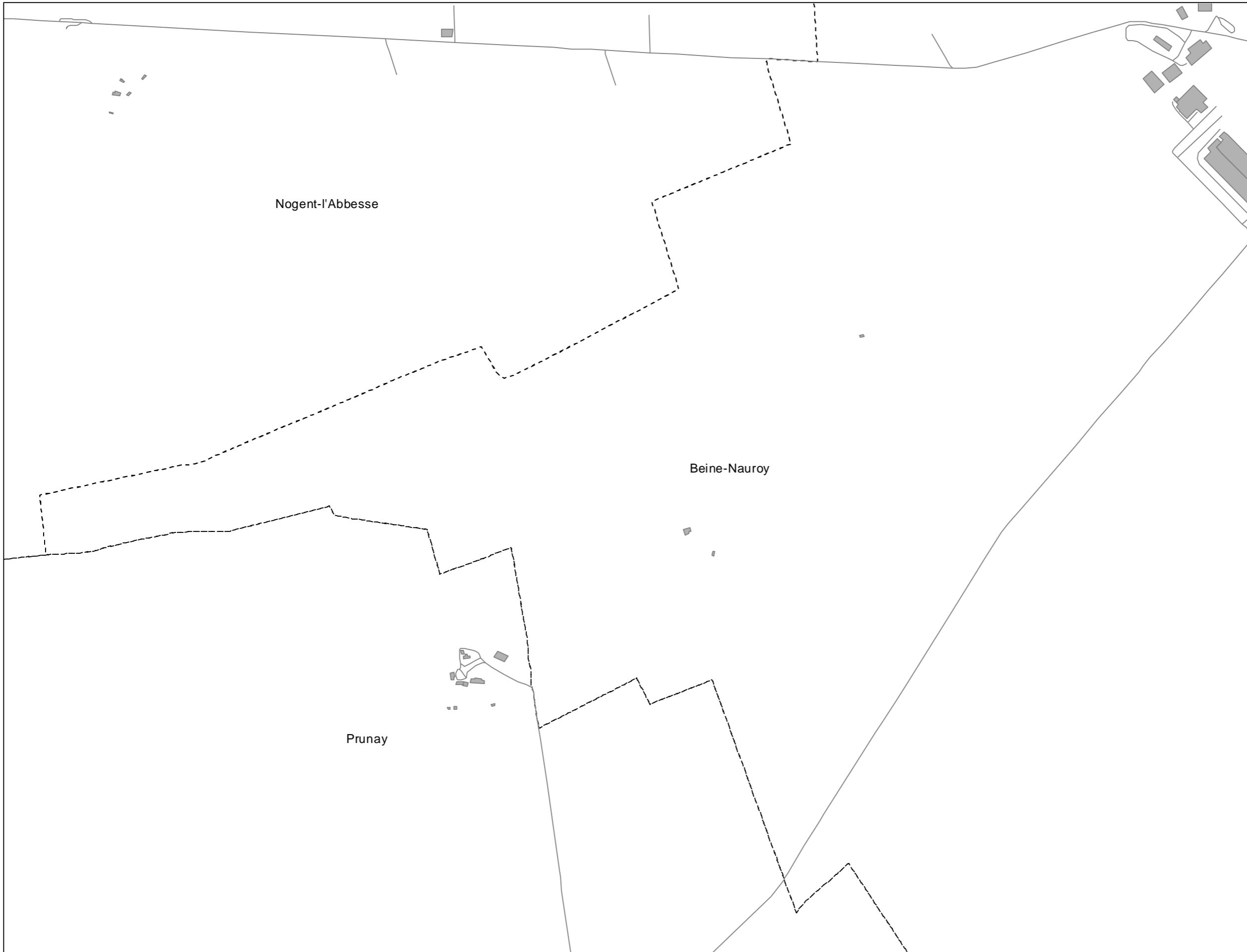
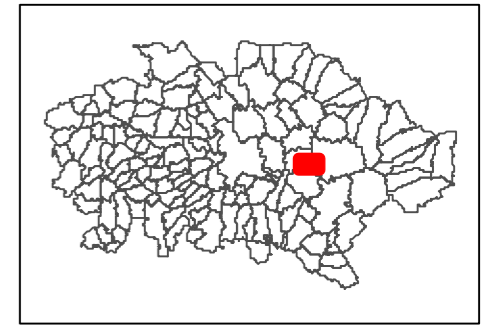
- > Seuil 62 dB(A)
- < Seuil 62 dB(A)



# Cartes de bruit stratégiques sur le territoire de la Communauté Urbaine du Grand Reims

## BRUIT ROUTIER - Indicateur Ln

Dalle  
N10



### Légende

- Limite communale
- Route
- + + + Voie ferrée
- Bâtiment
- Enseignement et santé

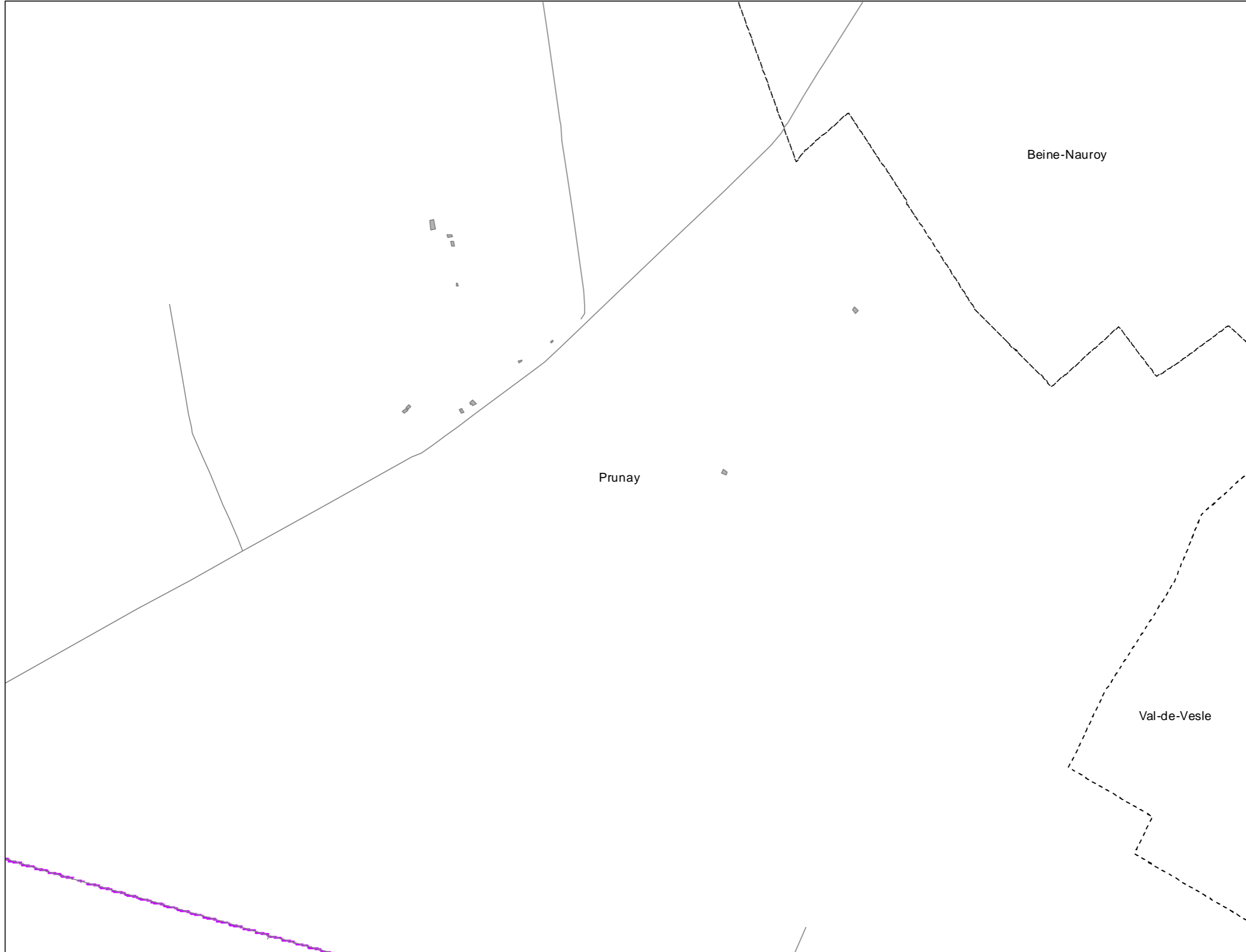
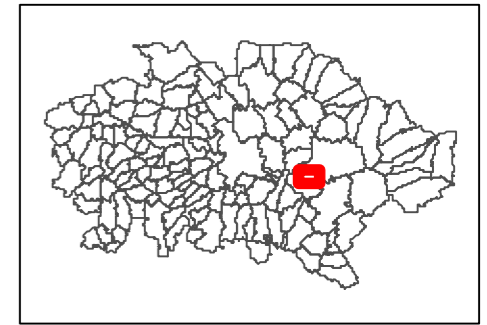
### Niveaux sonores en dB(A)

- > Seuil 62 dB(A)
- < Seuil 62 dB(A)



# Cartes de bruit stratégiques sur le territoire de la Communauté Urbaine du Grand Reims BRUIT ROUTIER - Indicateur Ln

Dalle  
N11



## Légende

- Limite communale
- Route
- + + + Voie ferrée
- Bâtiment
- Enseignement et santé

## Niveaux sonores en dB(A)

- > Seuil 62 dB(A)
- < Seuil 62 dB(A)



Sources des données : IGN, Communes, CUGR, CD51, DDT51, SANEF, SNCF Réseau  
Carte éditée par Sixense - décembre 2022

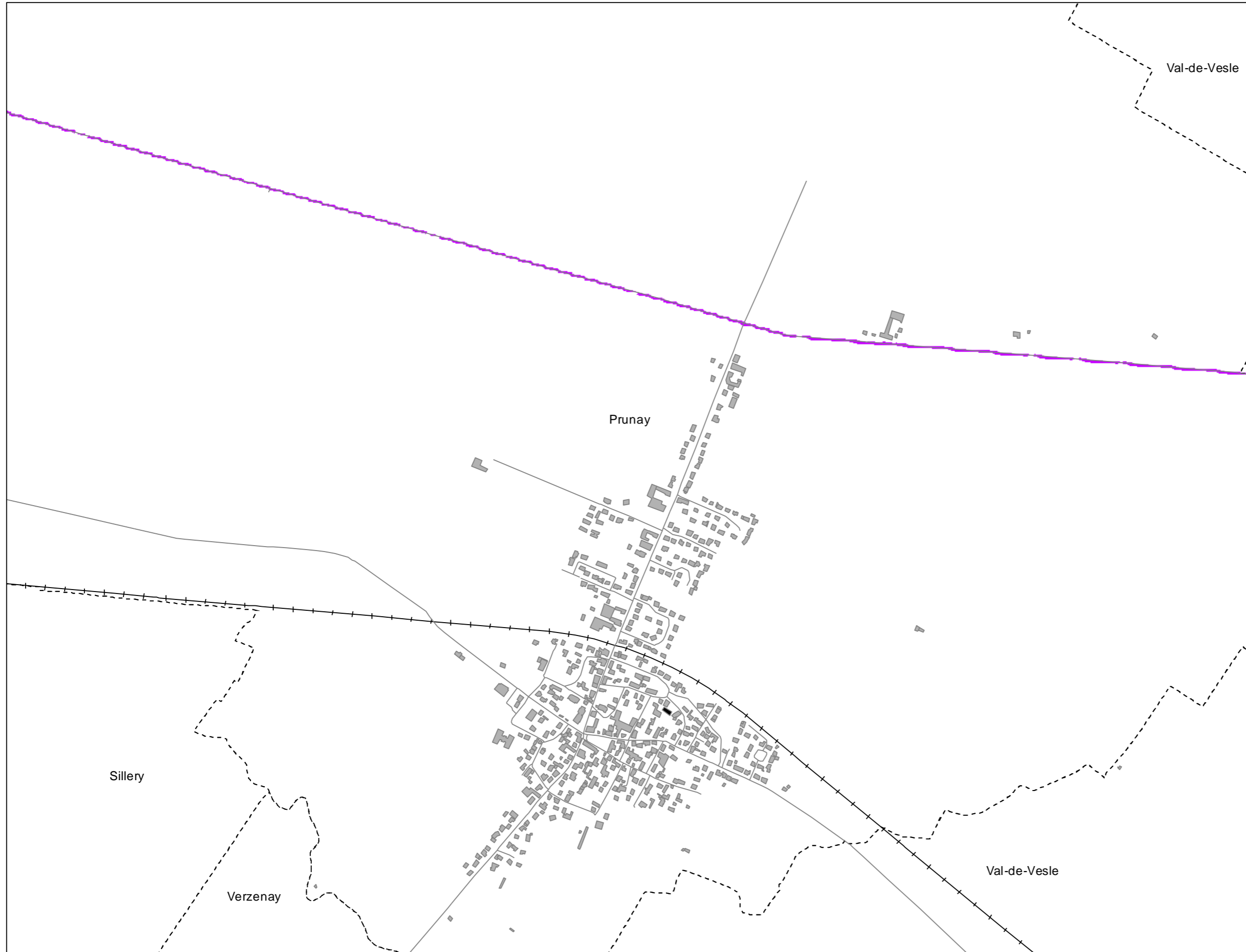
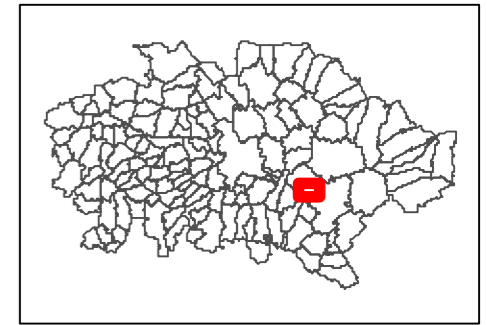
0 125 250 500 Mètres



# Cartes de bruit stratégiques sur le territoire de la Communauté Urbaine du Grand Reims

## BRUIT ROUTIER - Indicateur Ln

Dalle  
N12



### Légende

- Limite communale
- Route
- +— Voie ferrée
- Bâtiment
- Enseignement et santé

### Niveaux sonores en dB(A)

- > Seuil 62 dB(A)
- < Seuil 62 dB(A)



Sources des données : IGN, Communes, CUGR, CD51, DDT51, SANEF, SNCF Réseau  
Carte éditée par Sixense - décembre 2022

0 125 250 500 Mètres

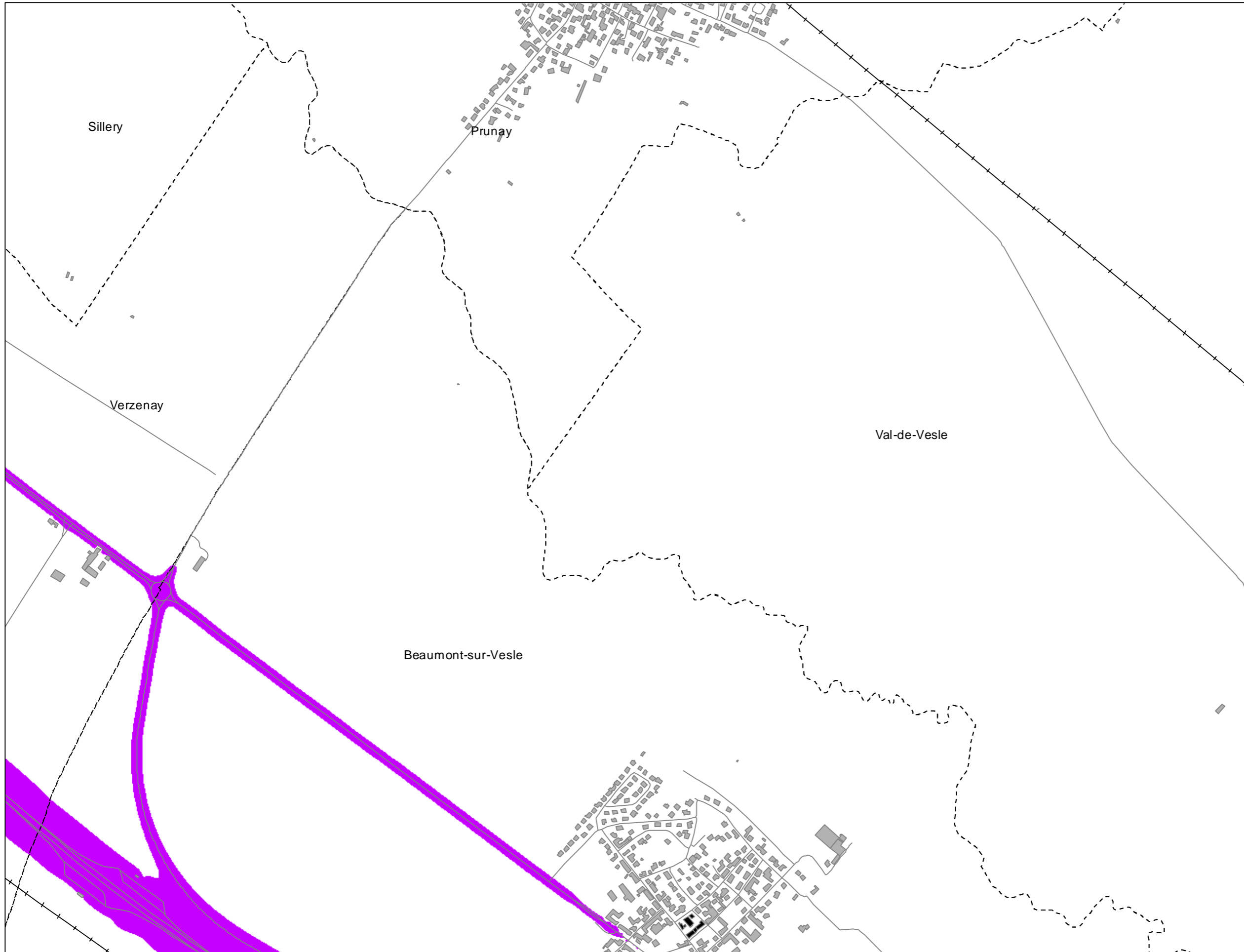
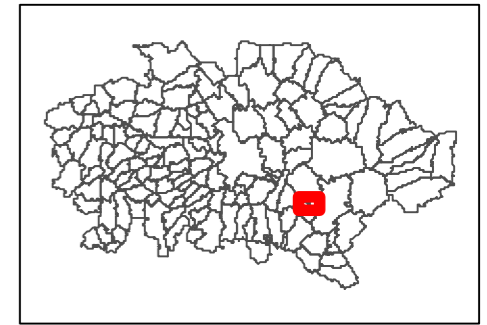


# Cartes de bruit stratégiques sur le territoire de la Communauté Urbaine du Grand Reims

## BRUIT ROUTIER - Indicateur Ln

Dalle  
N13

GRAND  
REIMS  
COMMUNAUTÉ URBAINE



### Légende

- Limite communale
- Route
- +— Voie ferrée
- Bâtiment
- Enseignement et santé

### Niveaux sonores en dB(A)

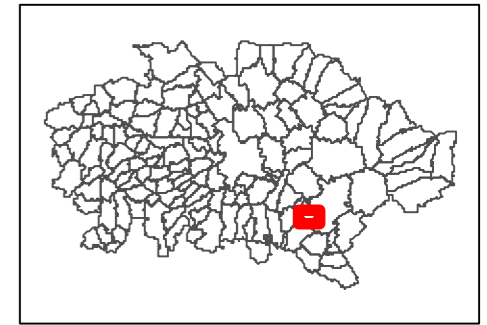
- > Seuil 62 dB(A)
- < Seuil 62 dB(A)



# Cartes de bruit stratégiques sur le territoire de la Communauté Urbaine du Grand Reims

## BRUIT ROUTIER - Indicateur Ln

Dalle  
N14



### Légende

- Limite communale
- Route
- Voie ferrée
- Bâtiment
- Enseignement et santé

### Niveaux sonores en dB(A)

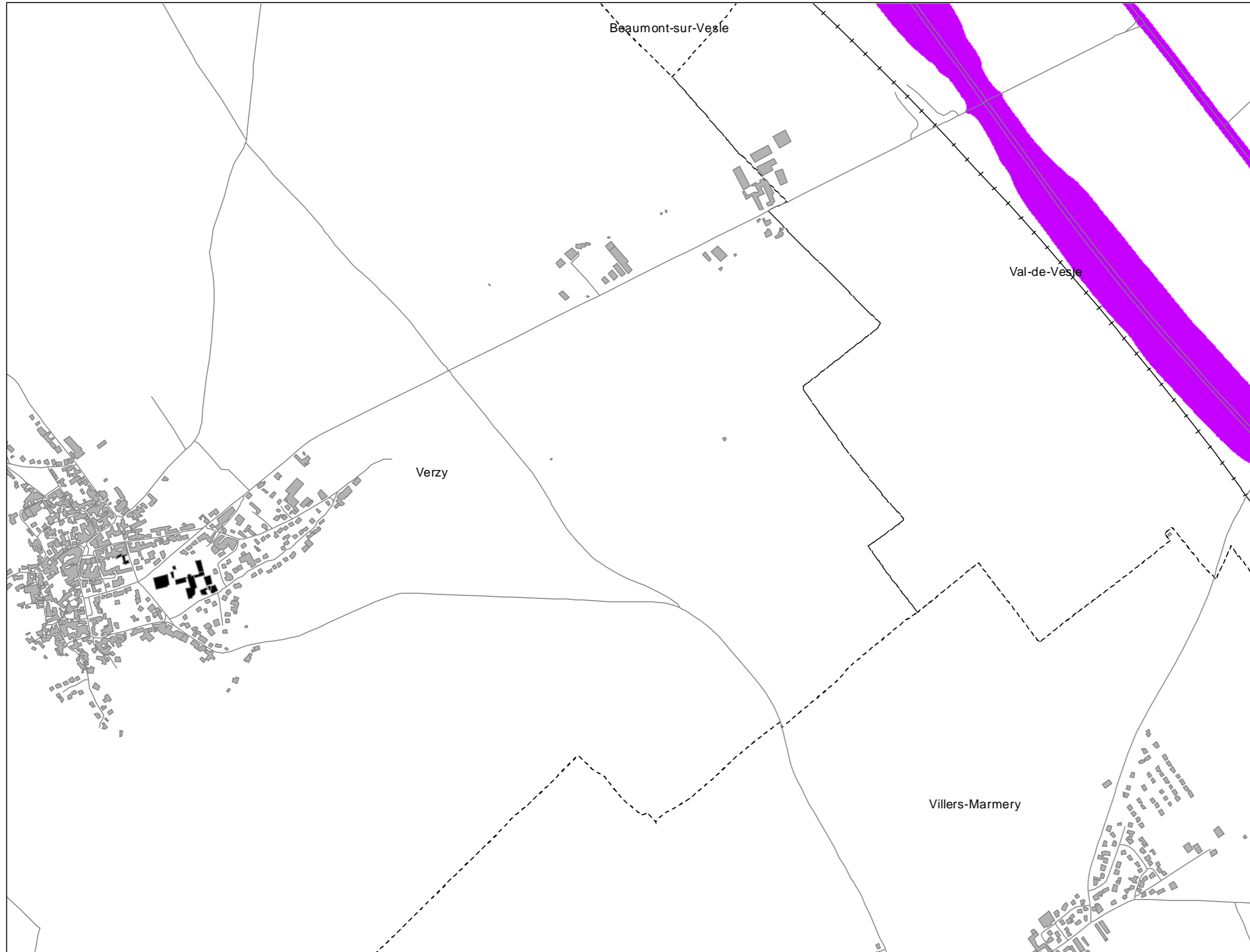
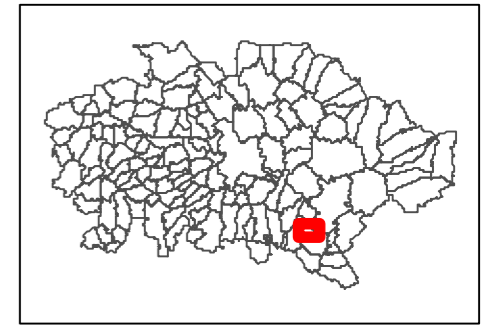
- > Seuil 62 dB(A)
- < Seuil 62 dB(A)





# Cartes de bruit stratégiques sur le territoire de la Communauté Urbaine du Grand Reims BRUIT ROUTIER - Indicateur Ln

Dalle  
N15



## Légende

- Limite communale
- Route
- Voie ferrée
- Bâtiment
- Enseignement et santé

## Niveaux sonores en dB(A)

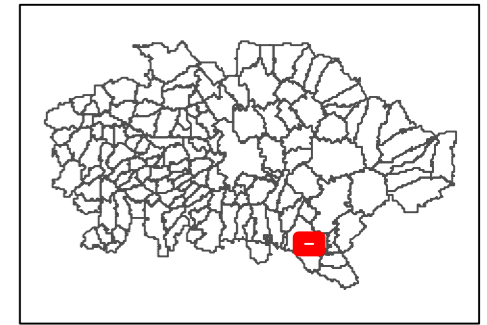
- > Seuil 62 dB(A)
- < Seuil 62 dB(A)



# Cartes de bruit stratégiques sur le territoire de la Communauté Urbaine du Grand Reims

## BRUIT ROUTIER - Indicateur Ln

Dalle  
N16



### Légende

- Limite communale
- Route
- + + + Voie ferrée
- Bâtiment
- Enseignement et santé

### Niveaux sonores en dB(A)

- > Seuil 62 dB(A)
- < Seuil 62 dB(A)



Sources des données : IGN, Communes, CUGR, CD51, DDT51, SANEF, SNCF Réseau  
Carte éditée par Sixense - décembre 2022

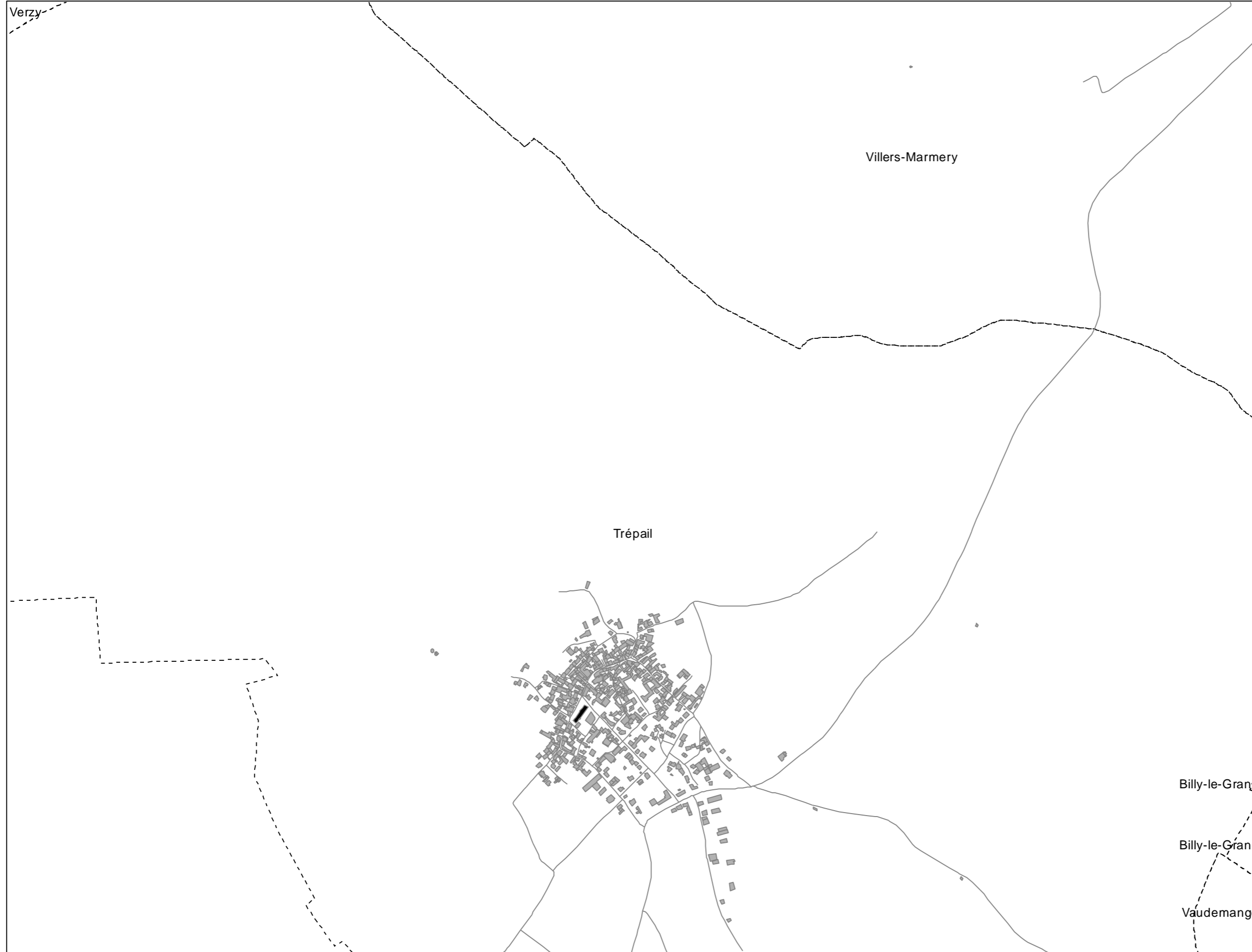
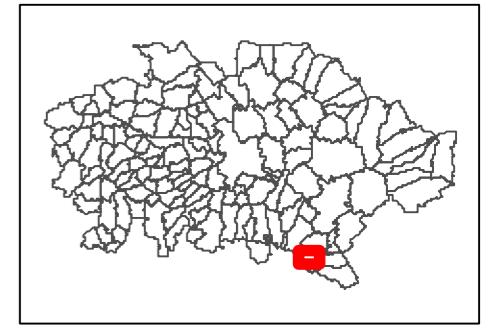
0 125 250 500 Mètres



# Cartes de bruit stratégiques sur le territoire de la Communauté Urbaine du Grand Reims

## BRUIT ROUTIER - Indicateur Ln

**Dalle**  
N17



### Légende

- Limite communale
- Route
- Voie ferrée
- Bâtiment
- Enseignement et santé

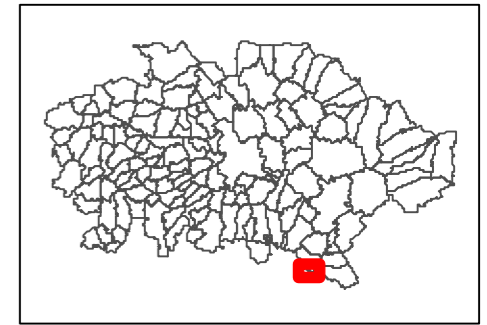
### Niveaux sonores en dB(A)

- > Seuil 62 dB(A)
- < Seuil 62 dB(A)



# Cartes de bruit stratégiques sur le territoire de la Communauté Urbaine du Grand Reims BRUIT ROUTIER - Indicateur Ln

**Dalle**  
N18



## Légende

- Limite communale
- Route
- Voie ferrée
- Bâtiment
- Enseignement et santé

## Niveaux sonores en dB(A)

- > Seuil 62 dB(A)
- < Seuil 62 dB(A)

