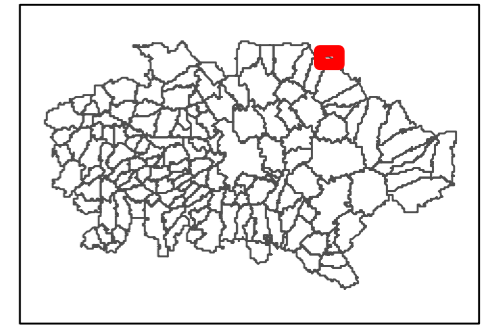


Cartes de bruit stratégiques sur le territoire de la Communauté Urbaine du Grand Reims BRUIT ROUTIER - Indicateur Lden

Dalle
O02



Légende

- Limite communale
- Route
- + + + Voie ferrée
- Bâtiment
- Enseignement et santé

Niveaux sonores en dB(A)

- > Seuil 68 dB(A)
- < Seuil 68 dB(A)



Sources des données : IGN, Communes, CUGR, CD51, DDT51, SANEF, SNCF Réseau
Carte éditée par Sixense - décembre 2022

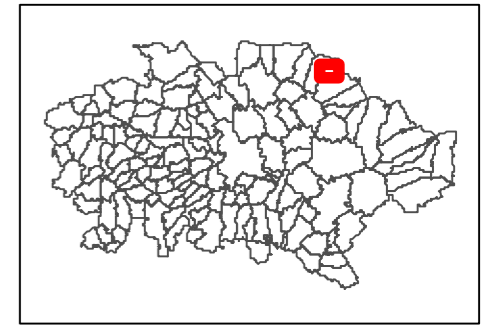
0 125 250 500 Mètres



Cartes de bruit stratégiques sur le territoire de la Communauté Urbaine du Grand Reims

BRUIT ROUTIER - Indicateur Lden

Dalle
O03



Légende

- Limite communale
- Route
- Voie ferrée
- Bâtiment
- Enseignement et santé

Niveaux sonores en dB(A)

- > Seuil 68 dB(A)
- < Seuil 68 dB(A)



Sources des données : IGN, Communes, CUGR, CD51, DDT51, SANEF, SNCF Réseau
Carte éditée par Sixense - décembre 2022

0 125 250 500 Mètres

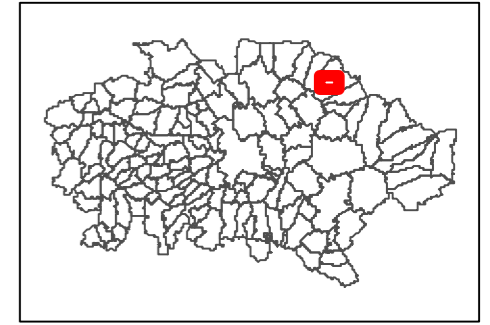


Cartes de bruit stratégiques sur le territoire de la Communauté Urbaine du Grand Reims

BRUIT ROUTIER - Indicateur Lden

Dalle
004

GRAND
REIMS
COMMUNAUTÉ URBAINE



Légende

- Limite communale
- Route
- + + + Voie ferrée
- Bâtiment
- Enseignement et santé

Niveaux sonores en dB(A)

- > Seuil 68 dB(A)
- < Seuil 68 dB(A)

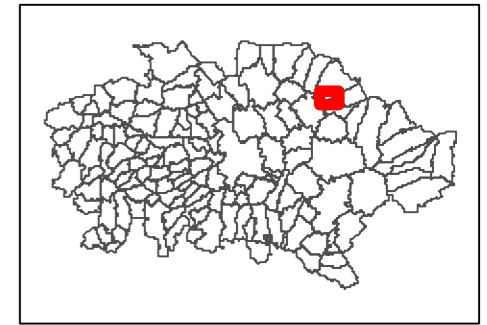


Cartes de bruit stratégiques sur le territoire de la Communauté Urbaine du Grand Reims

BRUIT ROUTIER - Indicateur Lden

Dalle
O05

GRAND
REIMS
COMMUNAUTÉ URBAINE



Légende

- Limite communale
- Route
- + + + Voie ferrée
- Bâtiment
- Enseignement et santé

Niveaux sonores en dB(A)

- > Seuil 68 dB(A)
- < Seuil 68 dB(A)

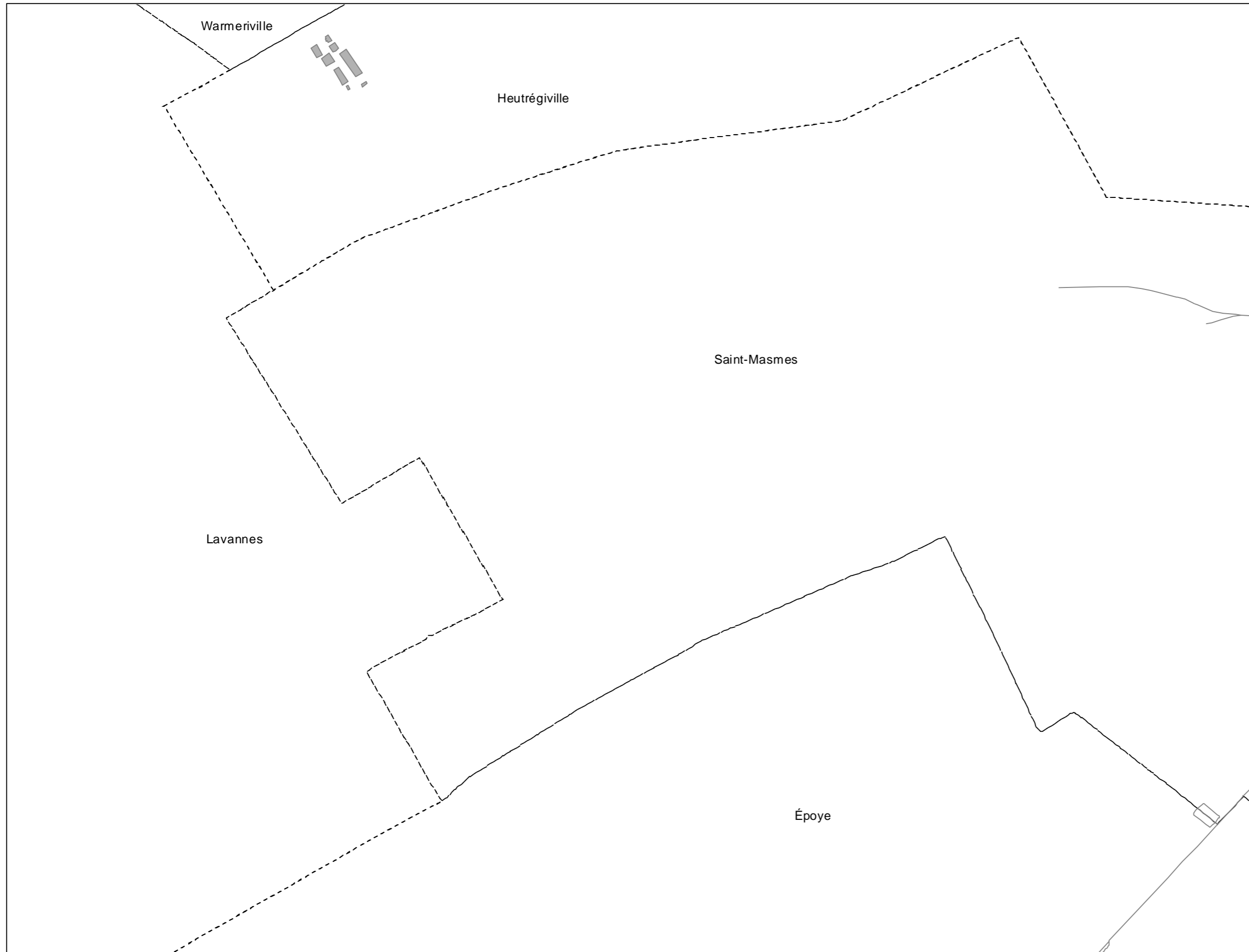
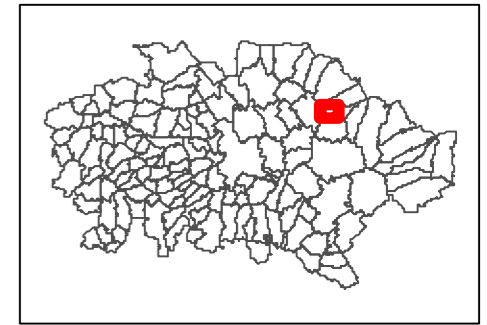


Cartes de bruit stratégiques sur le territoire de la Communauté Urbaine du Grand Reims

BRUIT ROUTIER - Indicateur Lden

Dalle
006

GRAND
REIMS
COMMUNAUTÉ URBAINE



Légende

--- Limite communale

— Route

+ + + Voie ferrée

■ Bâtiment

■ Enseignement et santé

Niveaux sonores en dB(A)

■ > Seuil 68 dB(A)

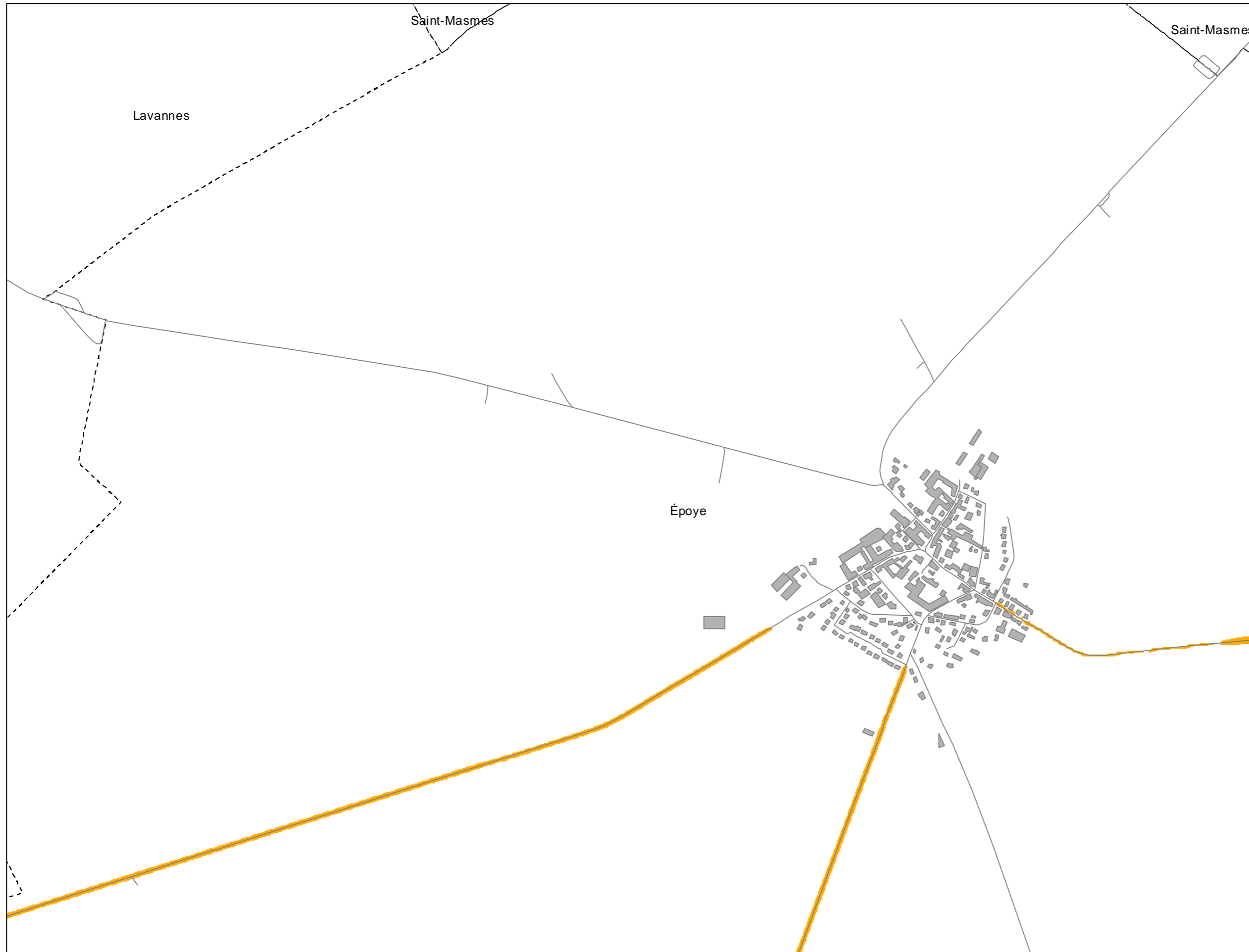
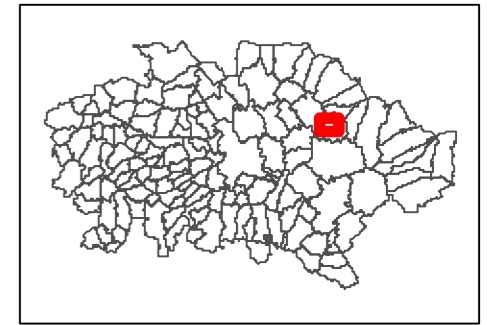
□ < Seuil 68 dB(A)



Cartes de bruit stratégiques sur le territoire de la Communauté Urbaine du Grand Reims

BRUIT ROUTIER - Indicateur Lden

Dalle
007



Légende

- Limite communale
- Route
- Voie ferrée
- Bâtiment
- Enseignement et santé

Niveaux sonores en dB(A)

- > Seuil 68 dB(A)
- < Seuil 68 dB(A)

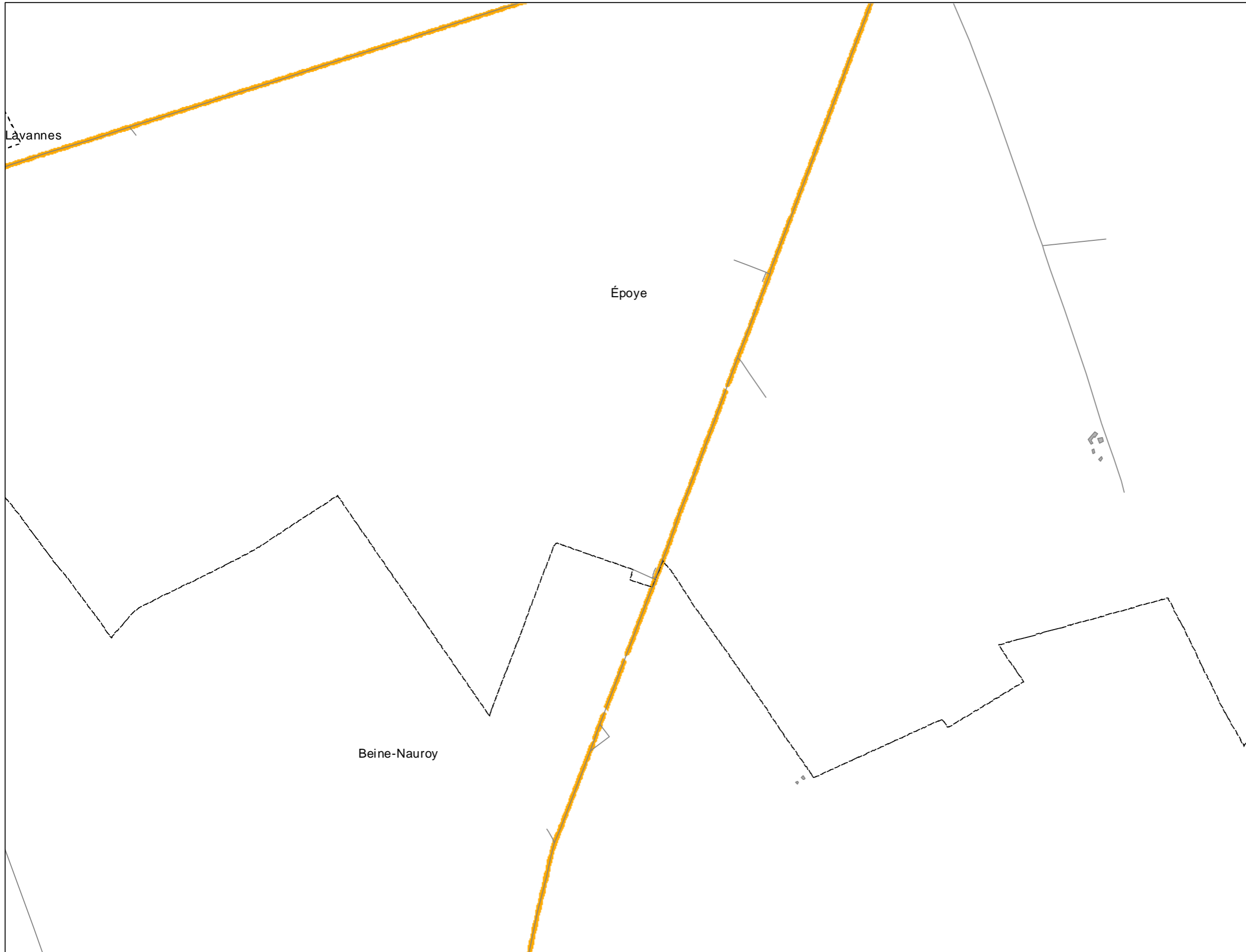
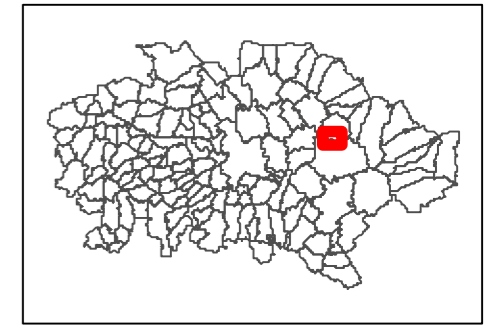


Cartes de bruit stratégiques sur le territoire de la Communauté Urbaine du Grand Reims

BRUIT ROUTIER - Indicateur Lden

Dalle
O08

GRAND
REIMS
COMMUNAUTÉ URBAINE



Légende

- Limite communale
- Route
- Voie ferrée
- Bâtiment
- Enseignement et santé

Niveaux sonores en dB(A)

- > Seuil 68 dB(A)
- < Seuil 68 dB(A)

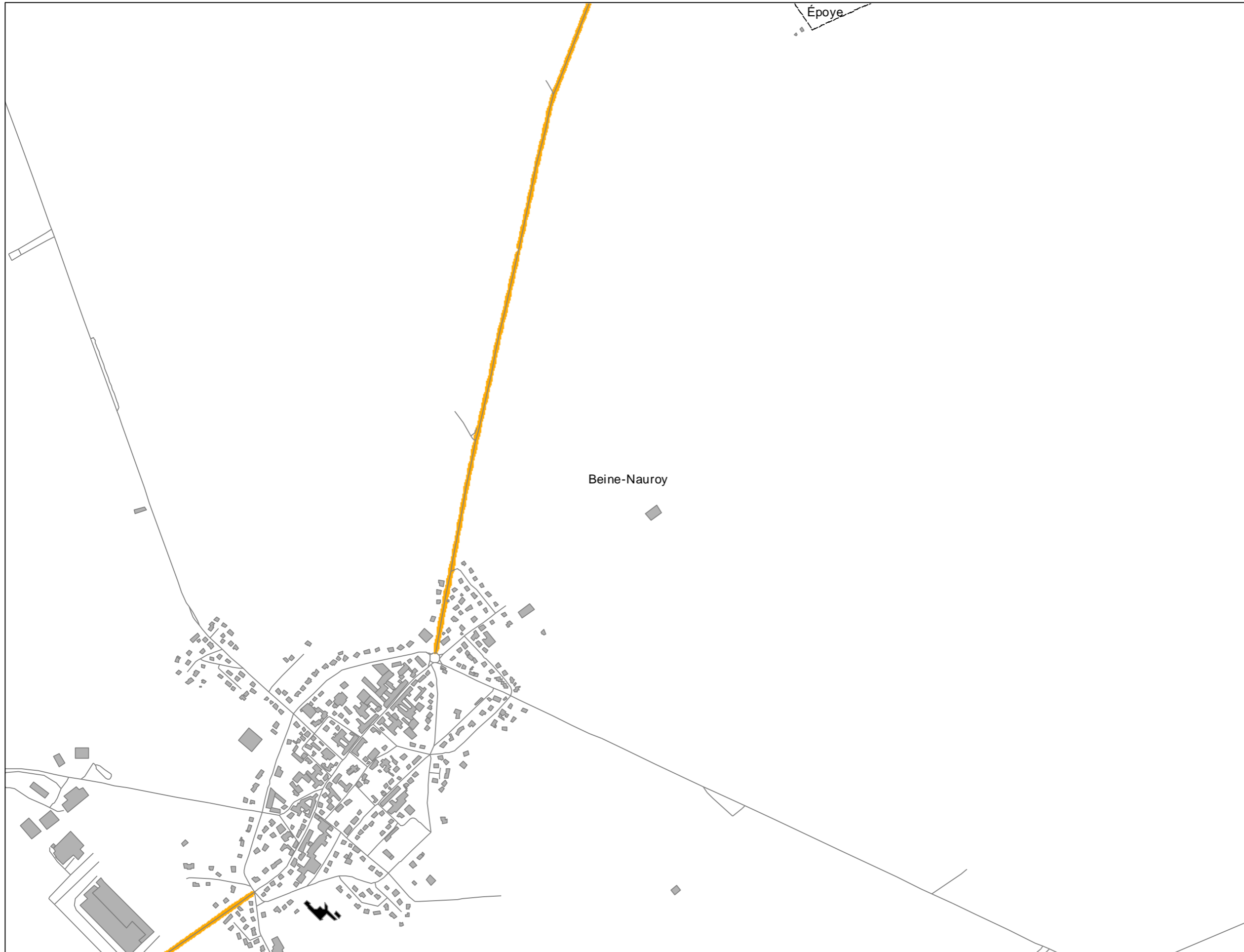
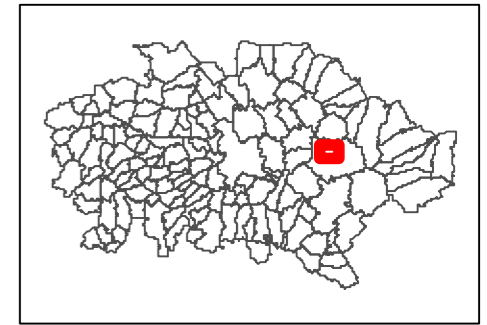


Cartes de bruit stratégiques sur le territoire de la Communauté Urbaine du Grand Reims

BRUIT ROUTIER - Indicateur Lden

Dalle
009

GRAND
REIMS
COMMUNAUTÉ URBAINE



Légende

- Limite communale
- Route
- + + + Voie ferrée
- Bâtiment
- Enseignement et santé

Niveaux sonores en dB(A)

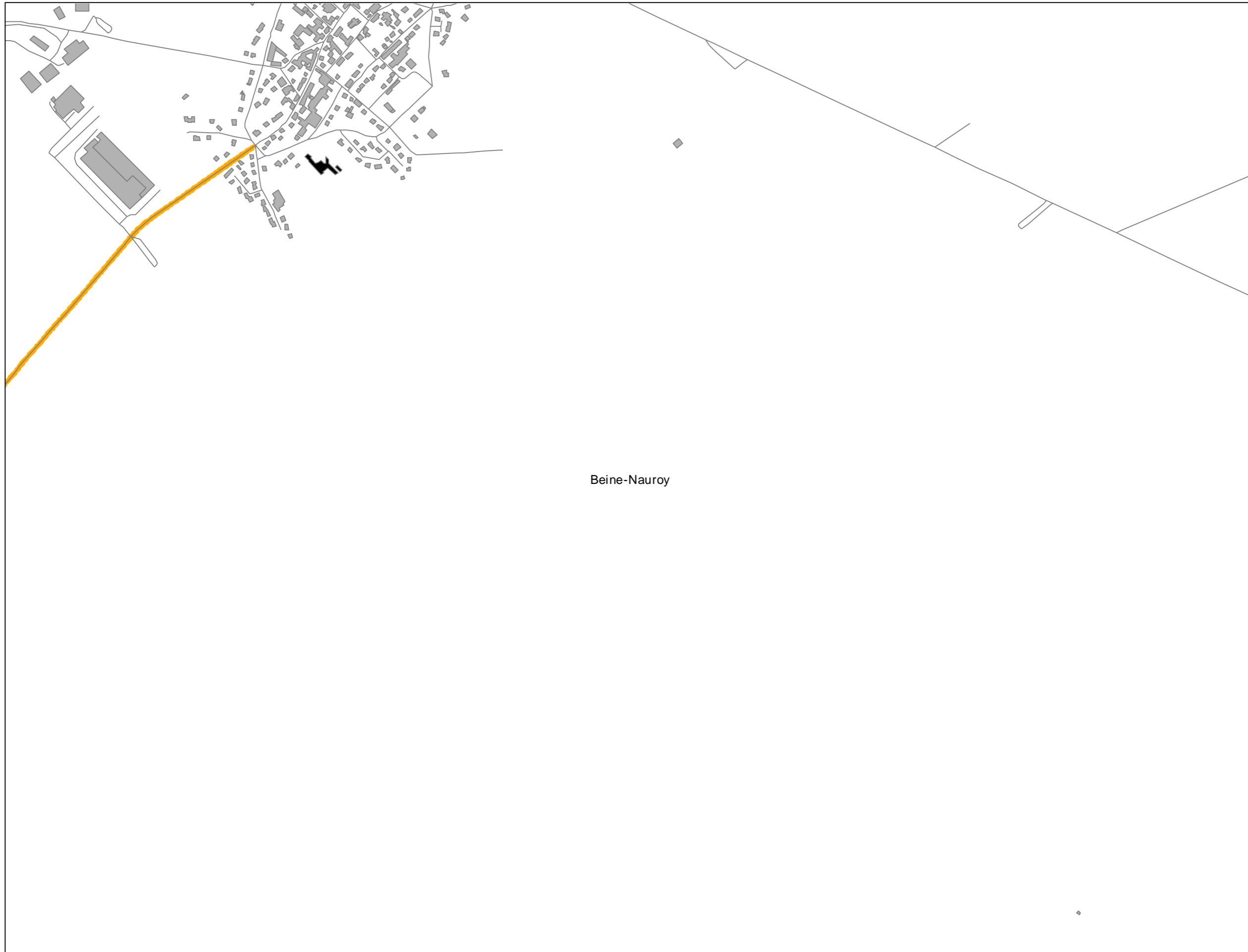
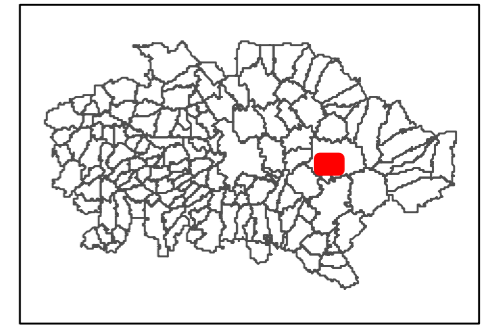
- > Seuil 68 dB(A)
- < Seuil 68 dB(A)



Cartes de bruit stratégiques sur le territoire de la Communauté Urbaine du Grand Reims

BRUIT ROUTIER - Indicateur Lden

Dalle
O10



Légende

- Limite communale
- Route
- + + + Voie ferrée
- Bâtiment
- Enseignement et santé

Niveaux sonores en dB(A)

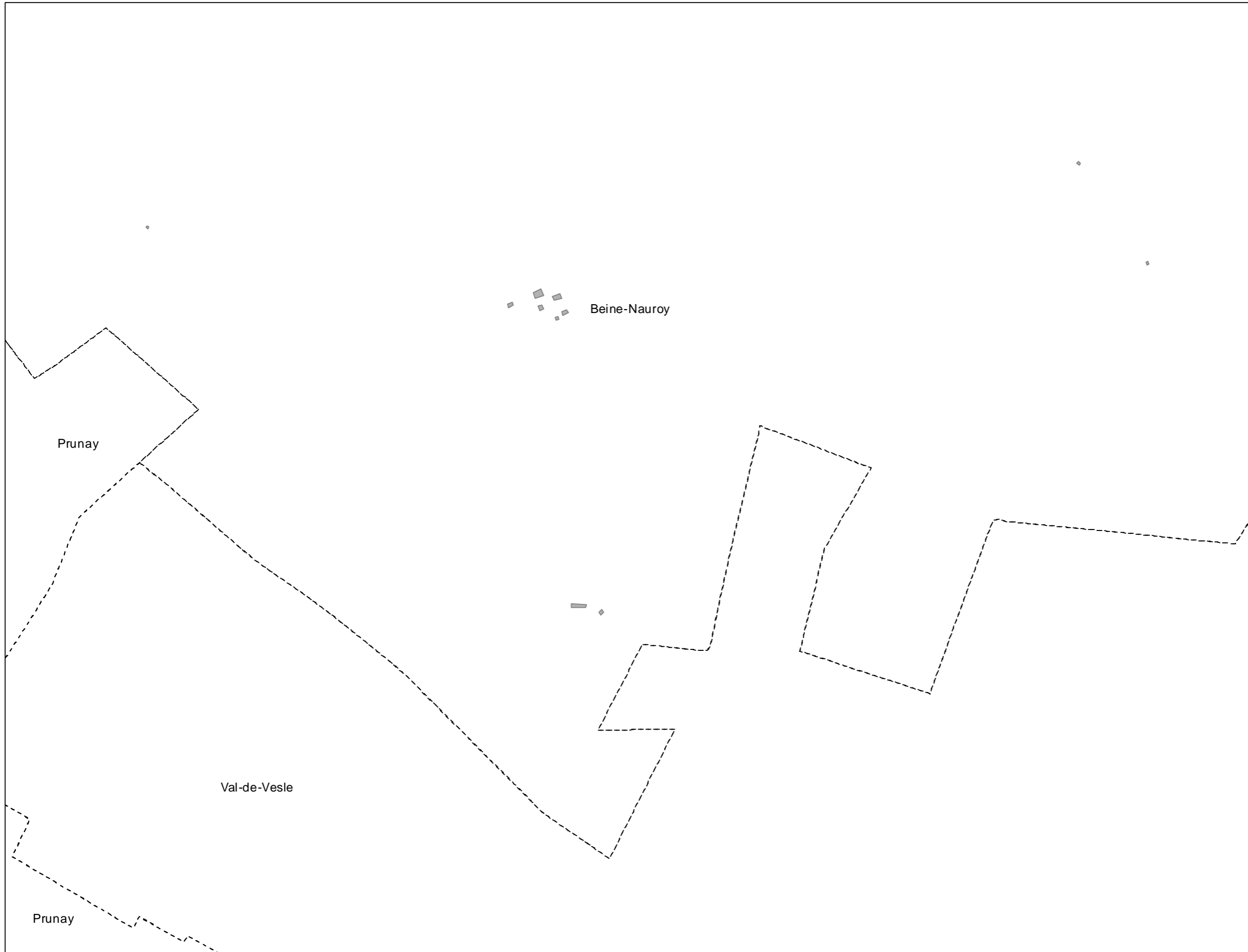
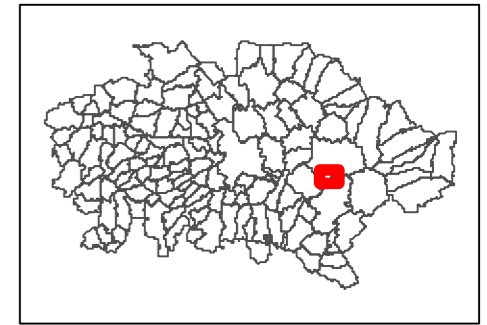
- > Seuil 68 dB(A)
- < Seuil 68 dB(A)



Cartes de bruit stratégiques sur le territoire de la Communauté Urbaine du Grand Reims

BRUIT ROUTIER - Indicateur Lden

Dalle
O11



Légende

- Limite communale
- Route
- + + + Voie ferrée
- Bâtiment
- Enseignement et santé

Niveaux sonores en dB(A)

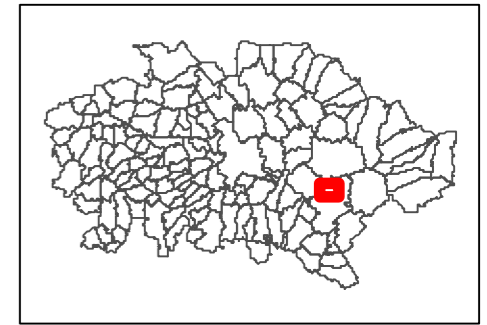
- > Seuil 68 dB(A)
- < Seuil 68 dB(A)



Cartes de bruit stratégiques sur le territoire de la Communauté Urbaine du Grand Reims

BRUIT ROUTIER - Indicateur Lden

Dalle
O12



Légende

- Limite communale
- Route
- Voie ferrée
- Bâtiment
- Enseignement et santé

Niveaux sonores en dB(A)

- > Seuil 68 dB(A)
- < Seuil 68 dB(A)

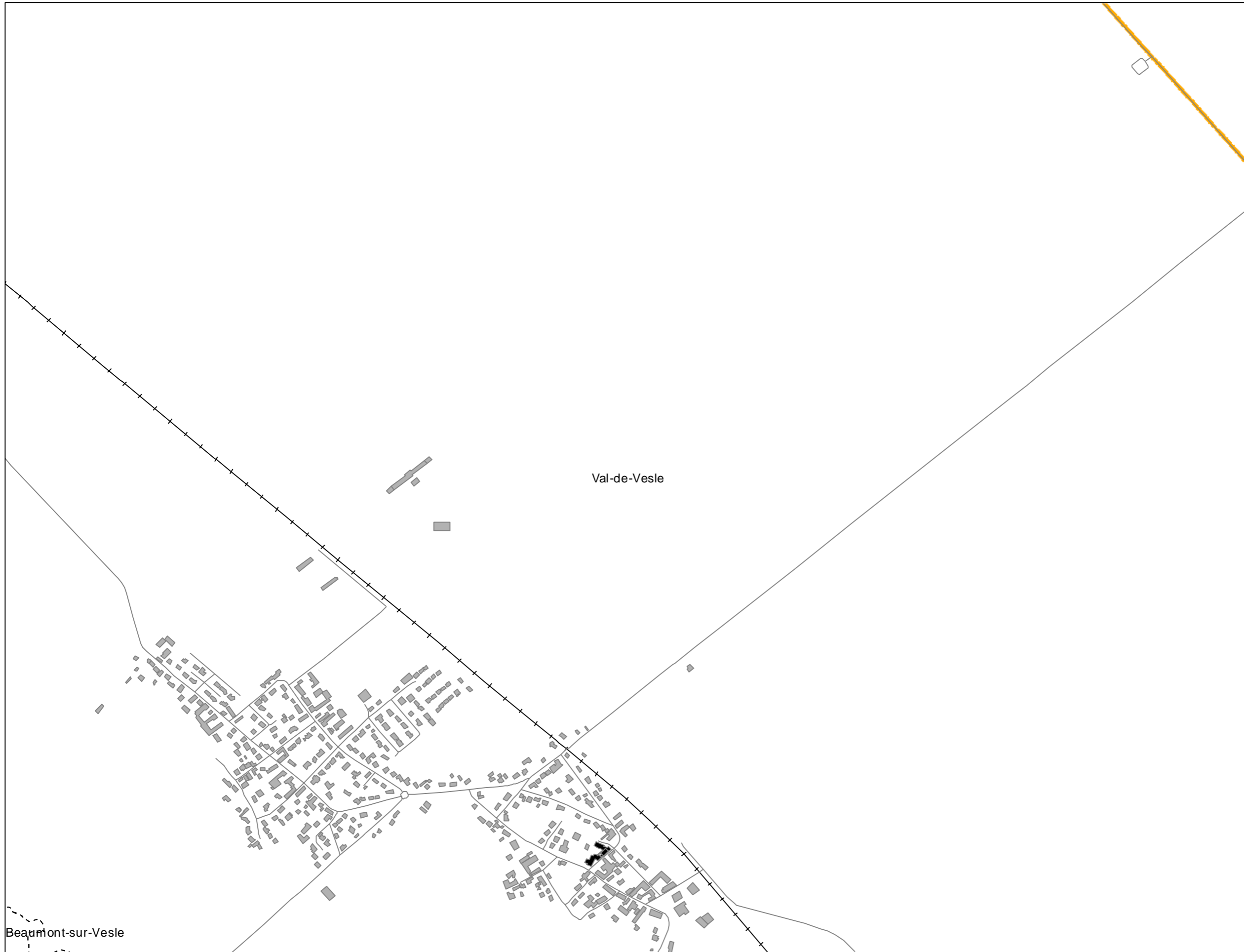
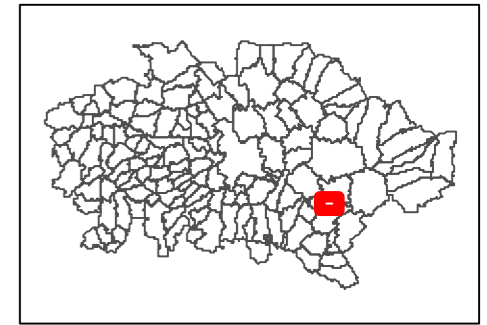


Cartes de bruit stratégiques sur le territoire de la Communauté Urbaine du Grand Reims

BRUIT ROUTIER - Indicateur Lden

Dalle
O13

GRAND
REIMS
COMMUNAUTÉ URBAINE



Légende

- Limite communale
- Route
- Voie ferrée
- Bâtiment
- Enseignement et santé

Niveaux sonores en dB(A)

- > Seuil 68 dB(A)
- < Seuil 68 dB(A)

Beaumont-sur-Vesle

Sources des données : IGN, Communes, CUGR, CD51, DDT51, SANEF, SNCF Réseau
Carte éditée par Sixense - décembre 2022



0 125 250 500 Mètres

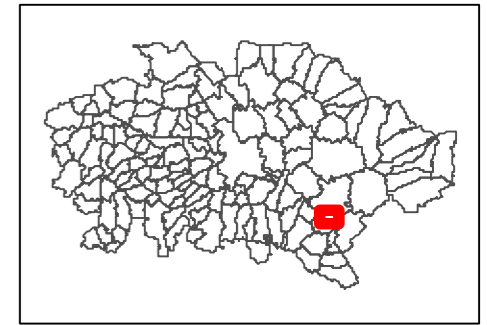


Cartes de bruit stratégiques sur le territoire de la Communauté Urbaine du Grand Reims

BRUIT ROUTIER - Indicateur Lden

Dalle
O14

GRAND
REIMS
COMMUNAUTÉ URBAINE



Légende

- Limite communale
- Route
- +— Voie ferrée
- Bâtiment
- Enseignement et santé

Niveaux sonores en dB(A)

- > Seuil 68 dB(A)
- < Seuil 68 dB(A)

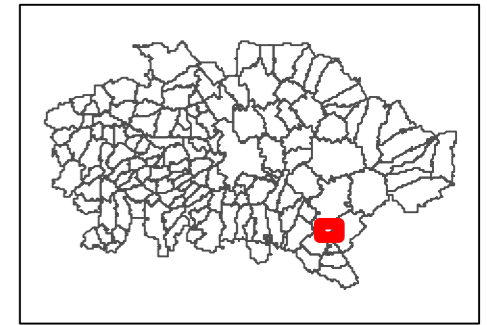


Cartes de bruit stratégiques sur le territoire de la Communauté Urbaine du Grand Reims

BRUIT ROUTIER - Indicateur Lden

Dalle
O15

GRAND
REIMS
COMMUNAUTÉ URBAINE



Légende

- Limite communale
- Route
- + + + Voie ferrée
- Bâtiment
- Enseignement et santé

Niveaux sonores en dB(A)

- > Seuil 68 dB(A)
- < Seuil 68 dB(A)

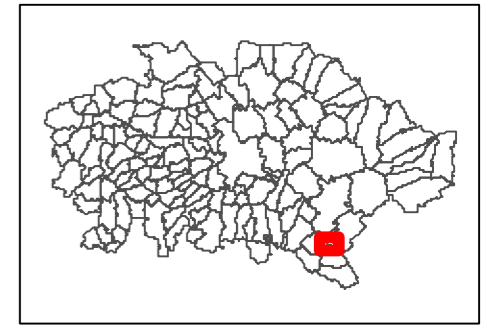


Cartes de bruit stratégiques sur le territoire de la Communauté Urbaine du Grand Reims

BRUIT ROUTIER - Indicateur Lden

Dalle
O16

GRAND
REIMS
COMMUNAUTÉ URBAINE



Légende

- Limite communale
- Route
- +— Voie ferrée
- Bâtiment
- Enseignement et santé

Niveaux sonores en dB(A)

- > Seuil 68 dB(A)
- < Seuil 68 dB(A)

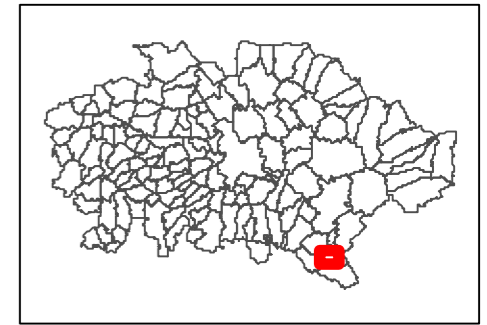


Cartes de bruit stratégiques sur le territoire de la Communauté Urbaine du Grand Reims

BRUIT ROUTIER - Indicateur Lden

Dalle
O17

GRAND
REIMS
COMMUNAUTÉ URBAINE



Légende

- Limite communale
- Route
- Voie ferrée
- Bâtiment
- Enseignement et santé

Niveaux sonores en dB(A)

- > Seuil 68 dB(A)
- < Seuil 68 dB(A)

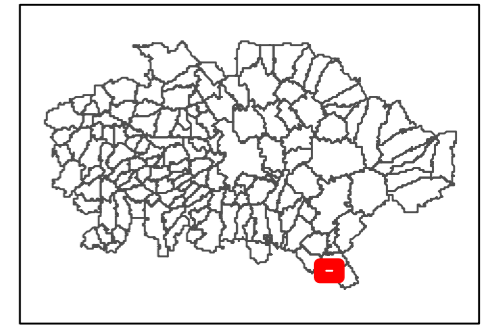


Cartes de bruit stratégiques sur le territoire de la Communauté Urbaine du Grand Reims

BRUIT ROUTIER - Indicateur Lden

Dalle
O18

GRAND
REIMS
COMMUNAUTÉ URBAINE



Légende

- Limite communale
- Route
- + + + Voie ferrée
- Bâtiment
- Enseignement et santé


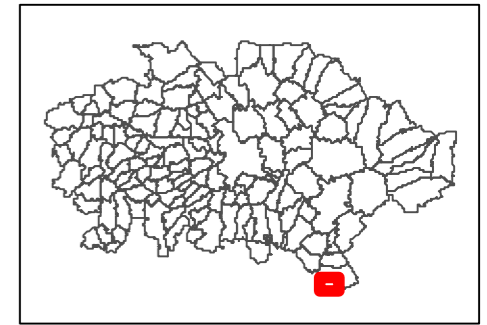
Niveaux sonores en dB(A)

- > Seuil 68 dB(A)
- < Seuil 68 dB(A)



Cartes de bruit stratégiques sur le territoire de la Communauté Urbaine du Grand Reims BRUIT ROUTIER - Indicateur Lden

Dalle
O19



Légende

- Limite communale
- Route
- Voie ferrée
- Bâtiment
- Enseignement et santé

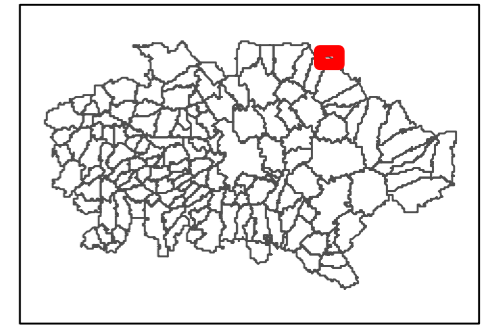
Niveaux sonores en dB(A)

- > Seuil 68 dB(A)
- < Seuil 68 dB(A)



Cartes de bruit stratégiques sur le territoire de la Communauté Urbaine du Grand Reims BRUIT ROUTIER - Indicateur Ln

Dalle
O02



Légende

Limite communale

Route

Voie ferrée

Bâtiment

Enseignement et santé

Niveaux sonores en dB(A)

> Seuil 62 dB(A)

< Seuil 62 dB(A)



Sources des données : IGN, Communes, CUGR, CD51, DDT51, SANEF, SNCF Réseau
Carte éditée par Sixense - décembre 2022

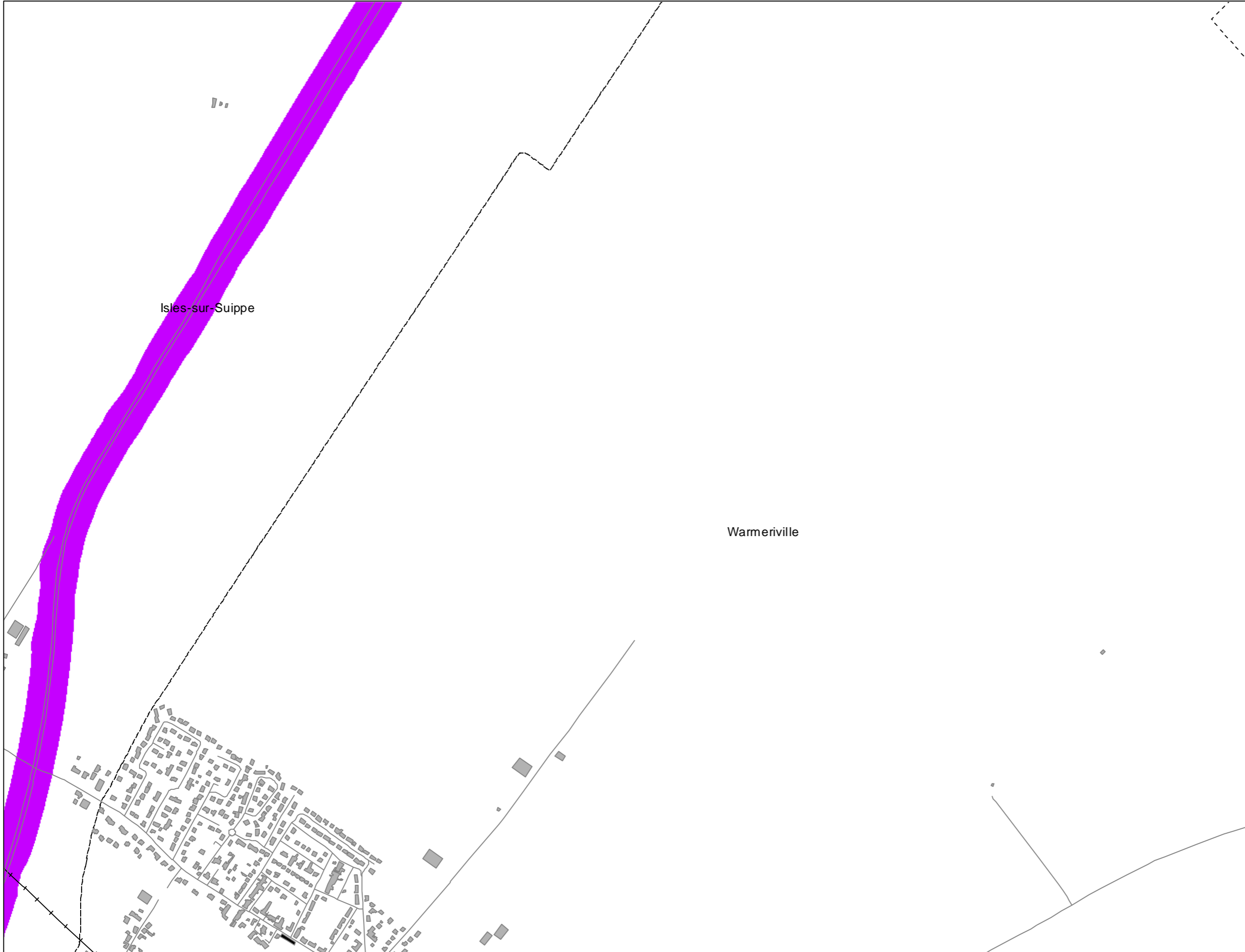
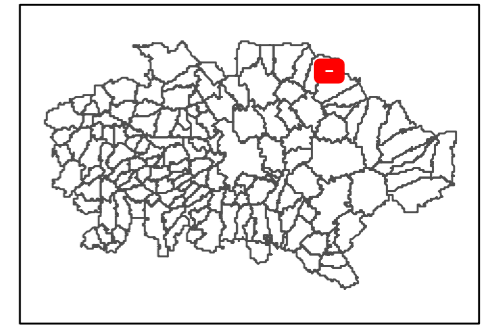
0 125 250 500 Mètres



Cartes de bruit stratégiques sur le territoire de la Communauté Urbaine du Grand Reims

BRUIT ROUTIER - Indicateur Ln

Dalle
O03



Légende

- Limite communale
- Route
- Voie ferrée
- Bâtiment
- Enseignement et santé

Niveaux sonores en dB(A)

- > Seuil 62 dB(A)
- < Seuil 62 dB(A)



Sources des données : IGN, Communes, CUGR, CD51, DDT51, SANEF, SNCF Réseau
Carte éditée par Sixense - décembre 2022

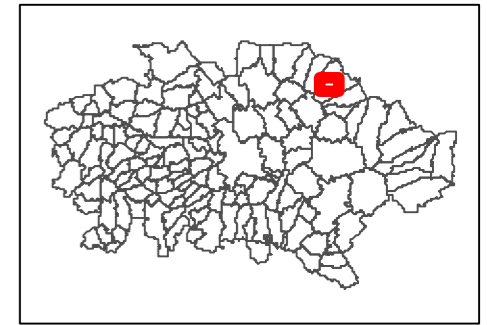


Cartes de bruit stratégiques sur le territoire de la Communauté Urbaine du Grand Reims

BRUIT ROUTIER - Indicateur Ln

Dalle
O04

GRAND
REIMS
COMMUNAUTÉ URBAINE



Légende

- Limite communale
- Route
- + + + Voie ferrée
- Bâtiment
- Enseignement et santé

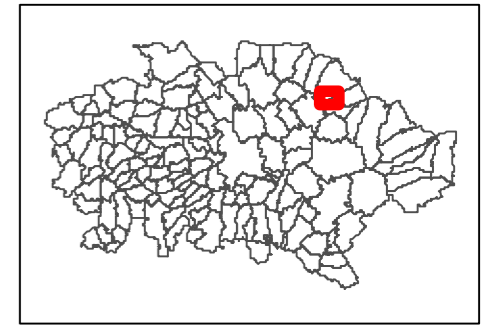
Niveaux sonores en dB(A)

- > Seuil 62 dB(A)
- < Seuil 62 dB(A)



Cartes de bruit stratégiques sur le territoire de la Communauté Urbaine du Grand Reims BRUIT ROUTIER - Indicateur Ln

Dalle
O05



Légende

- Limite communale
- Route
- + + + Voie ferrée
- Bâtiment
- Enseignement et santé

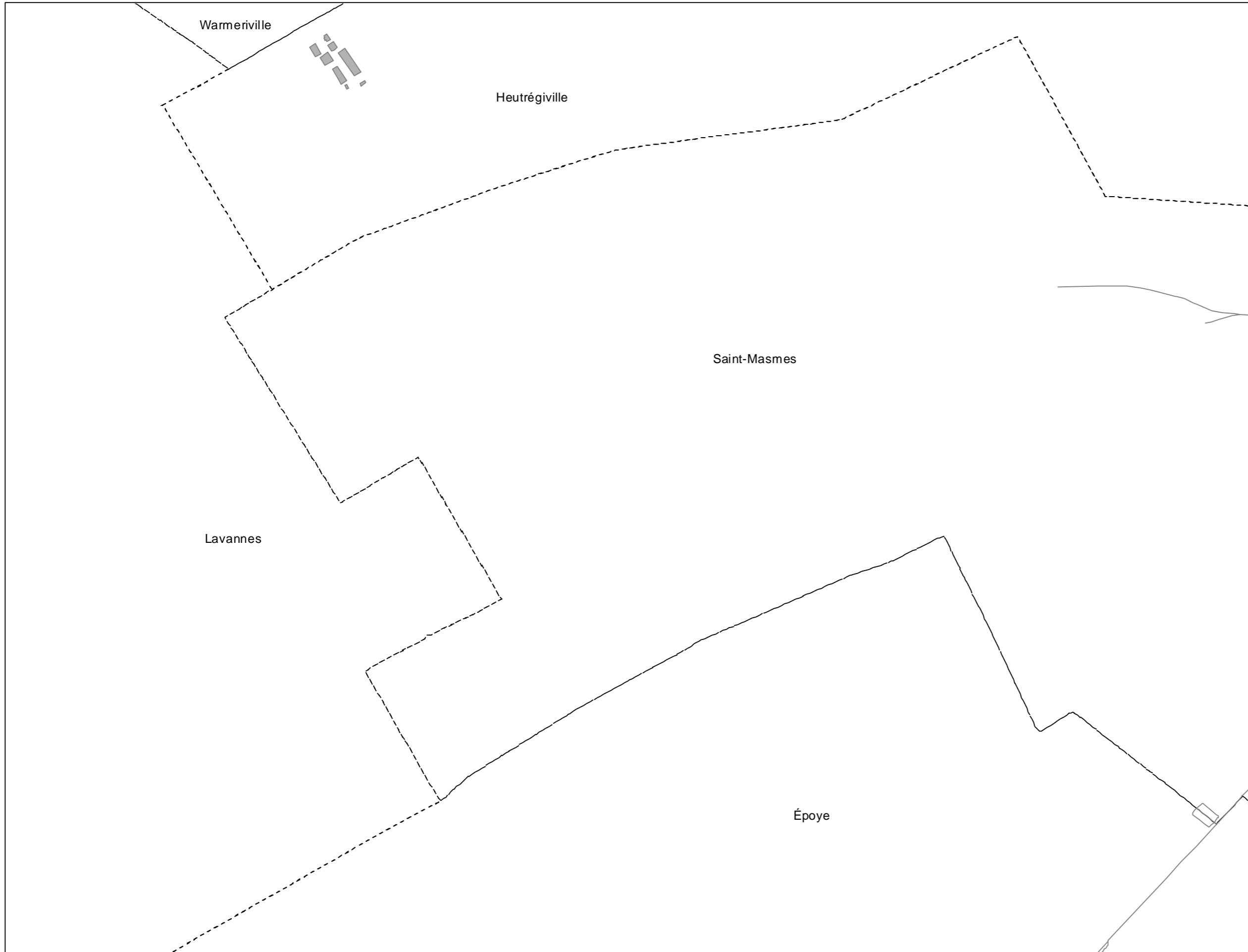
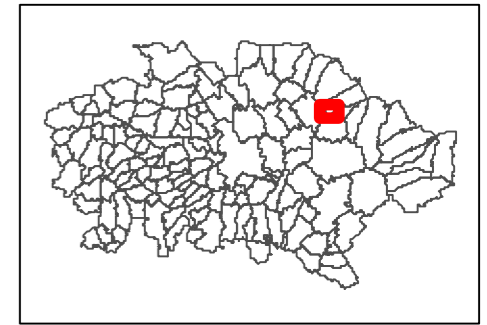
Niveaux sonores en dB(A)

- > Seuil 62 dB(A)
- < Seuil 62 dB(A)



Cartes de bruit stratégiques sur le territoire de la Communauté Urbaine du Grand Reims BRUIT ROUTIER - Indicateur Ln

Dalle
O06



Légende

Limite communale

Route

Voie ferrée

Bâtiment

Enseignement et santé

Niveaux sonores en dB(A)

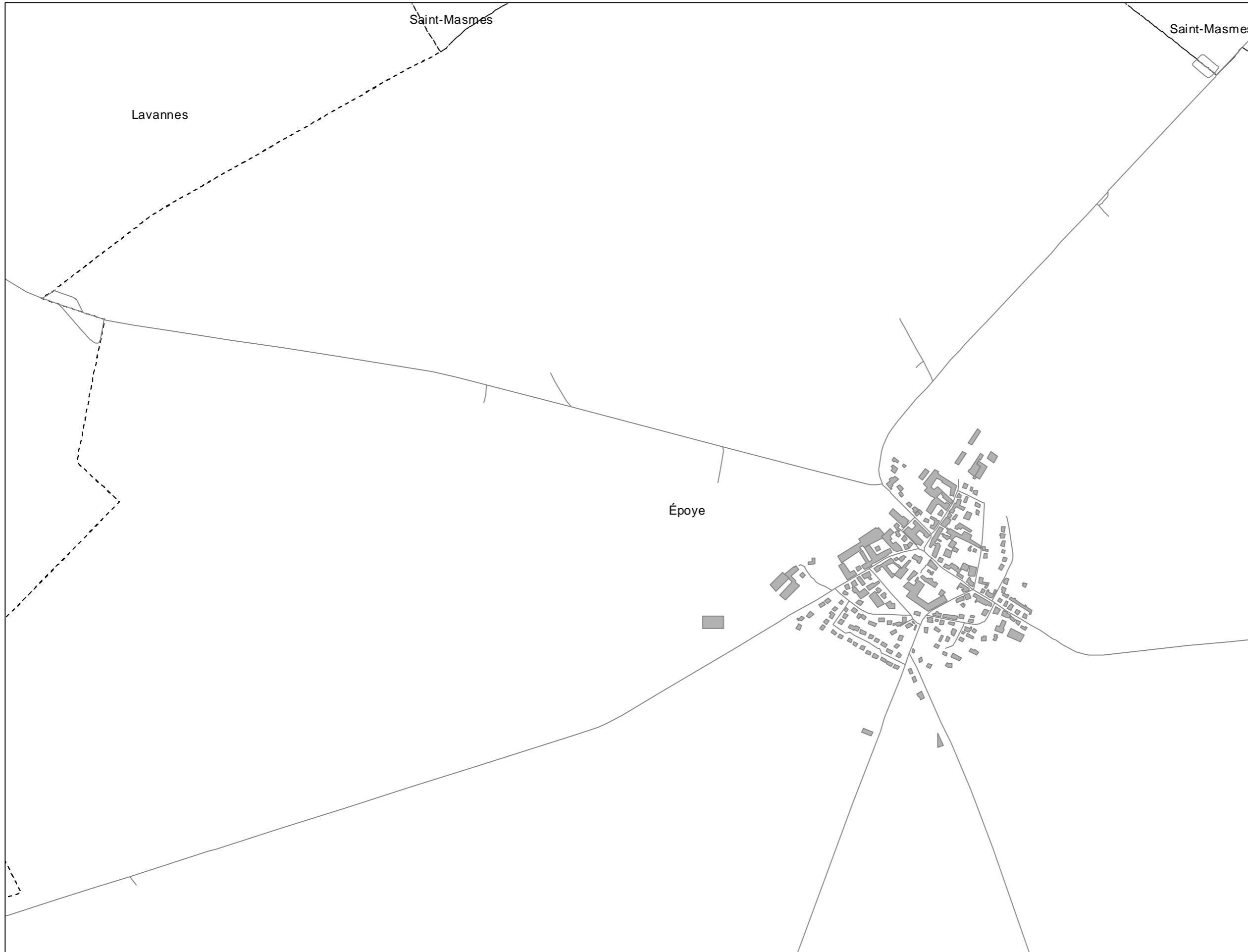
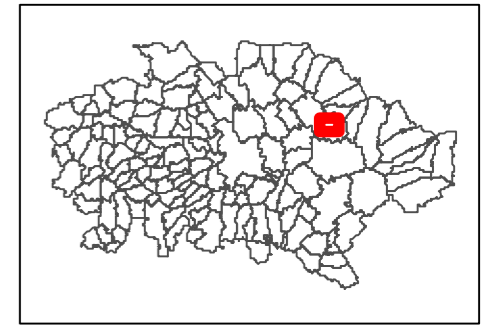
> Seuil 62 dB(A)

< Seuil 62 dB(A)



Cartes de bruit stratégiques sur le territoire de la Communauté Urbaine du Grand Reims BRUIT ROUTIER - Indicateur Ln

Dalle
O07



Légende

- Limite communale
- Route
- Voie ferrée
- Bâtiment
- Enseignement et santé

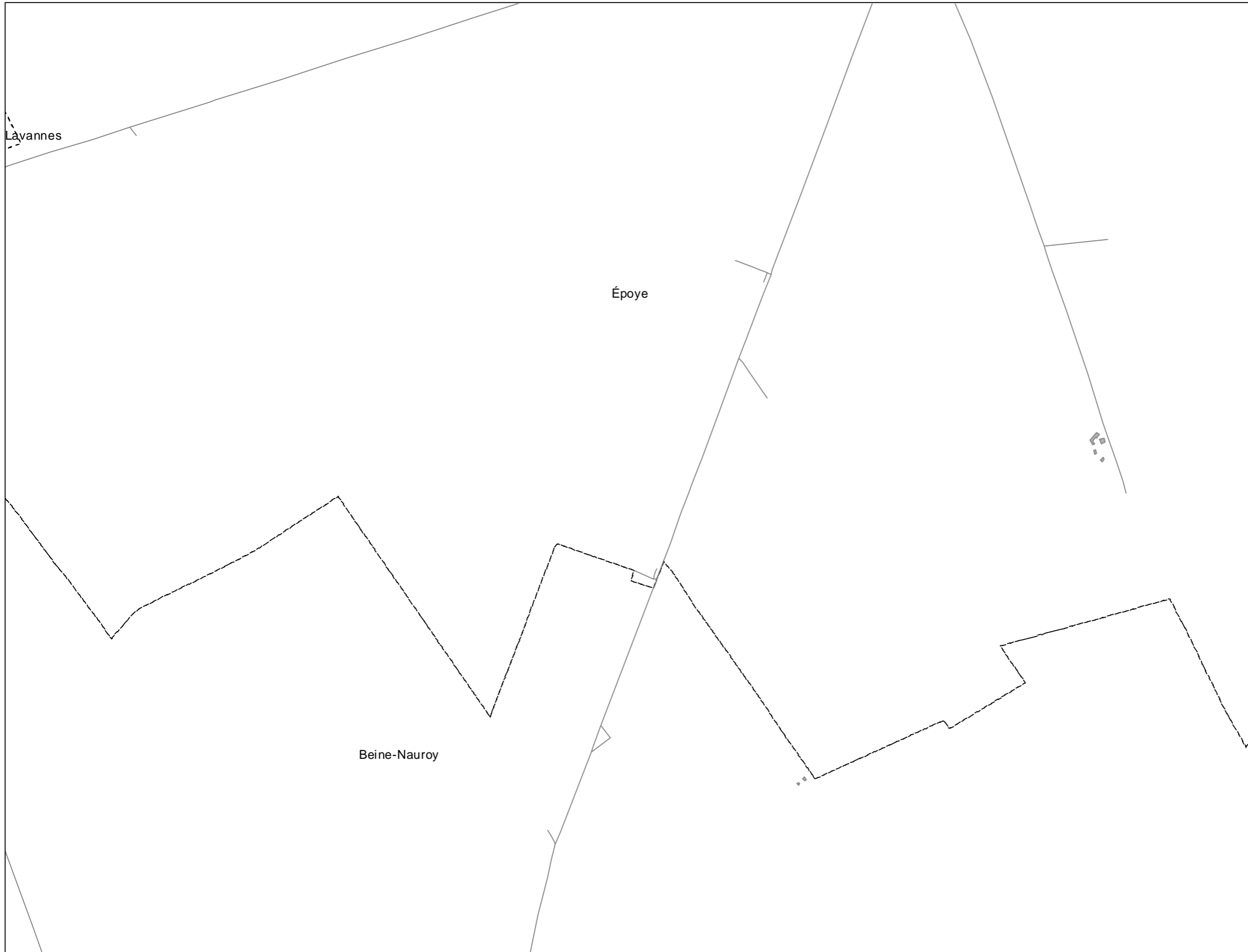
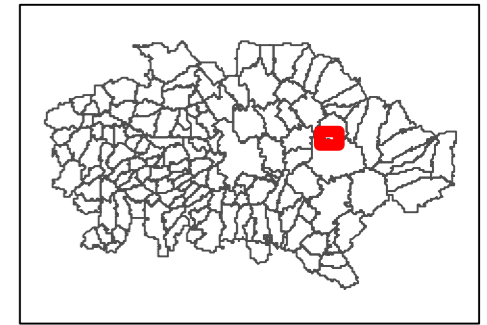
Niveaux sonores en dB(A)

- > Seuil 62 dB(A)
- < Seuil 62 dB(A)



Cartes de bruit stratégiques sur le territoire de la Communauté Urbaine du Grand Reims BRUIT ROUTIER - Indicateur Ln

Dalle
O08



Légende

- Limite communale
- Route
- Voie ferrée
- Bâtiment
- Enseignement et santé

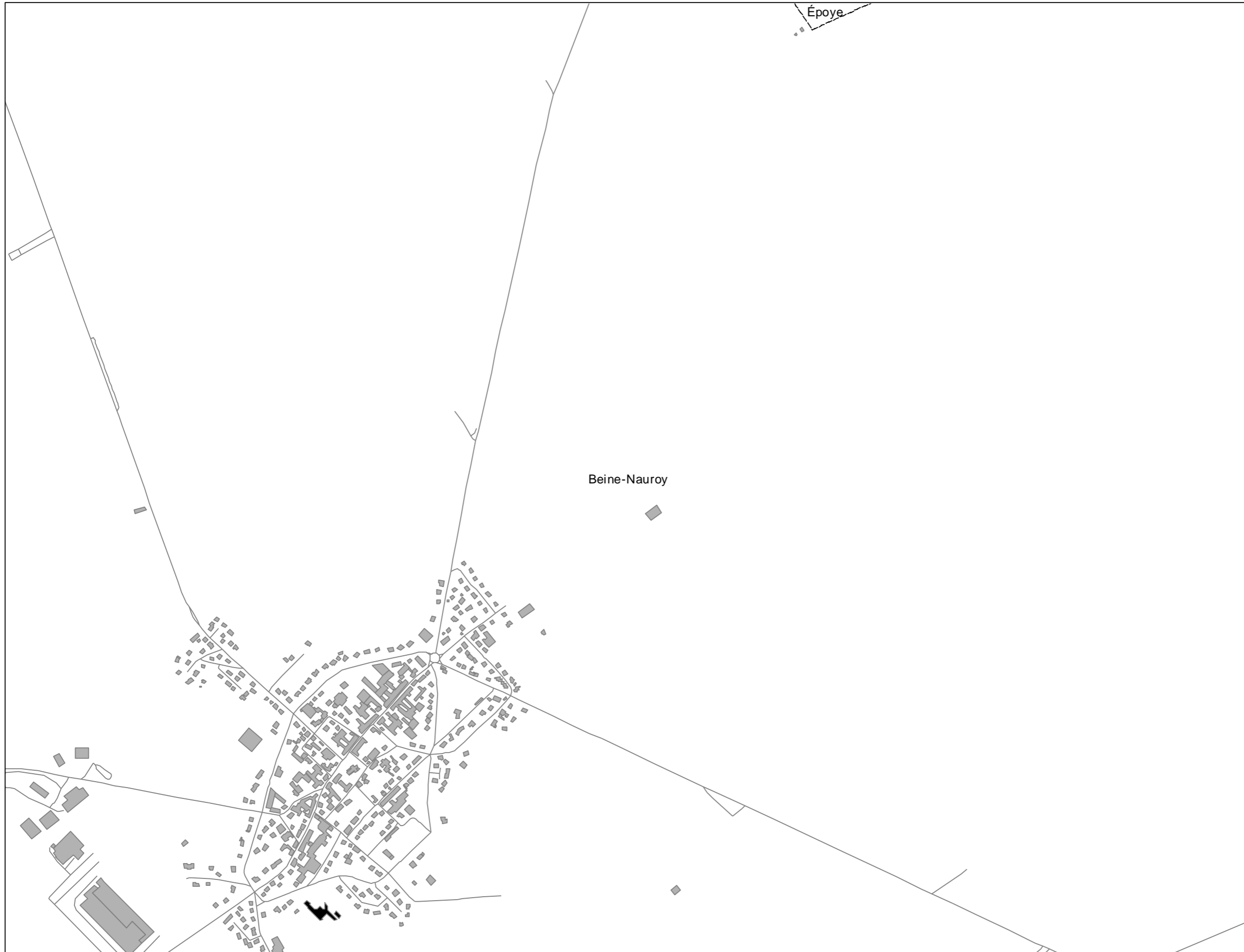
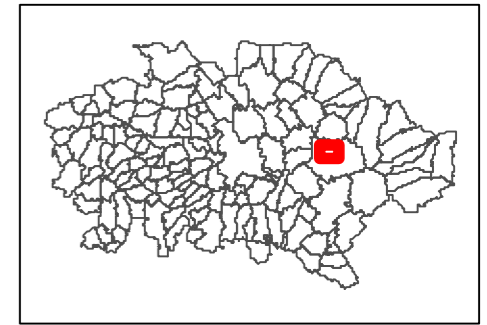
Niveaux sonores en dB(A)

- > Seuil 62 dB(A)
- < Seuil 62 dB(A)



Cartes de bruit stratégiques sur le territoire de la Communauté Urbaine du Grand Reims BRUIT ROUTIER - Indicateur Ln

Dalle
O09



Légende

- Limite communale
- Route
- + + + Voie ferrée
- Bâtiment
- Enseignement et santé

Niveaux sonores en dB(A)

- > Seuil 62 dB(A)
- < Seuil 62 dB(A)



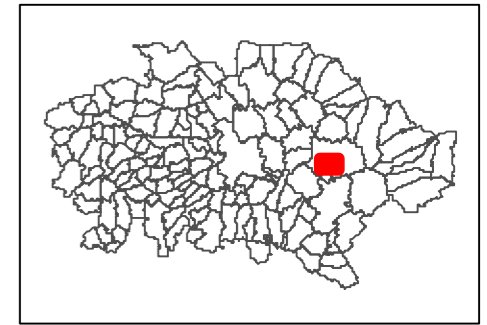
Sources des données : IGN, Communes, CUGR, CD51, DDT51, SANEF, SNCF Réseau
Carte éditée par Sixense - décembre 2022

0 125 250 500 Mètres



Cartes de bruit stratégiques sur le territoire de la Communauté Urbaine du Grand Reims BRUIT ROUTIER - Indicateur Ln

Dalle
O10



Beine-Nauroy

Légende

- Limite communale
- Route
- Voie ferrée
- Bâtiment
- Enseignement et santé

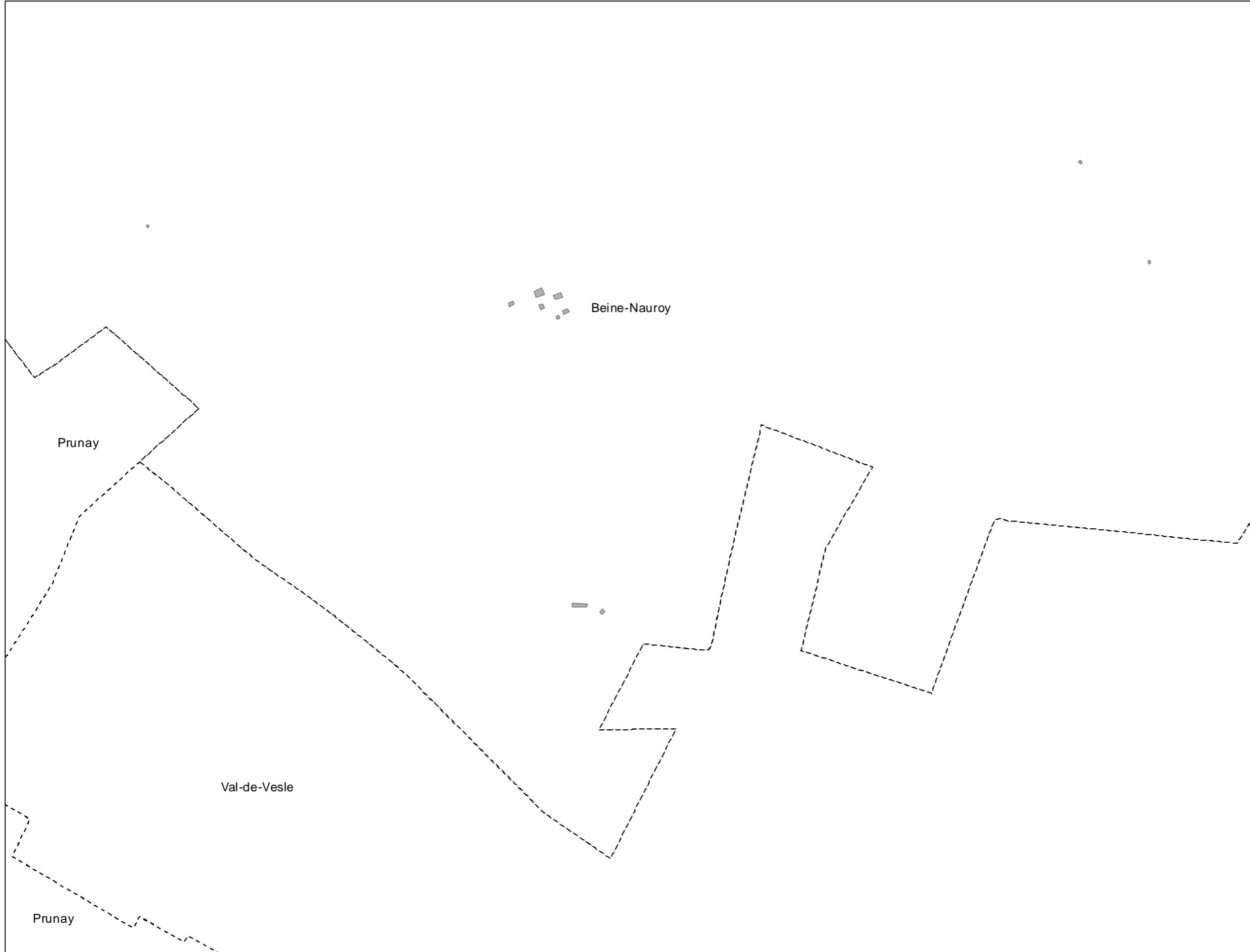
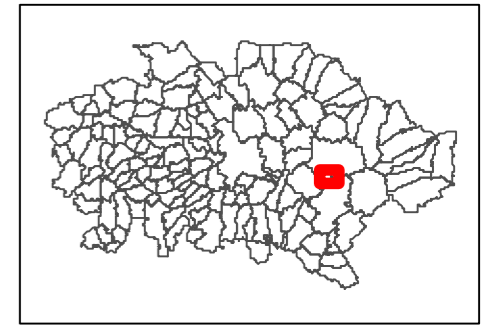
Niveaux sonores en dB(A)

- > Seuil 62 dB(A)
- < Seuil 62 dB(A)



Cartes de bruit stratégiques sur le territoire de la Communauté Urbaine du Grand Reims BRUIT ROUTIER - Indicateur Ln

Dalle
O11



Légende

Limite communale

Route

Voie ferrée

Bâtiment

Enseignement et santé

Niveaux sonores en dB(A)

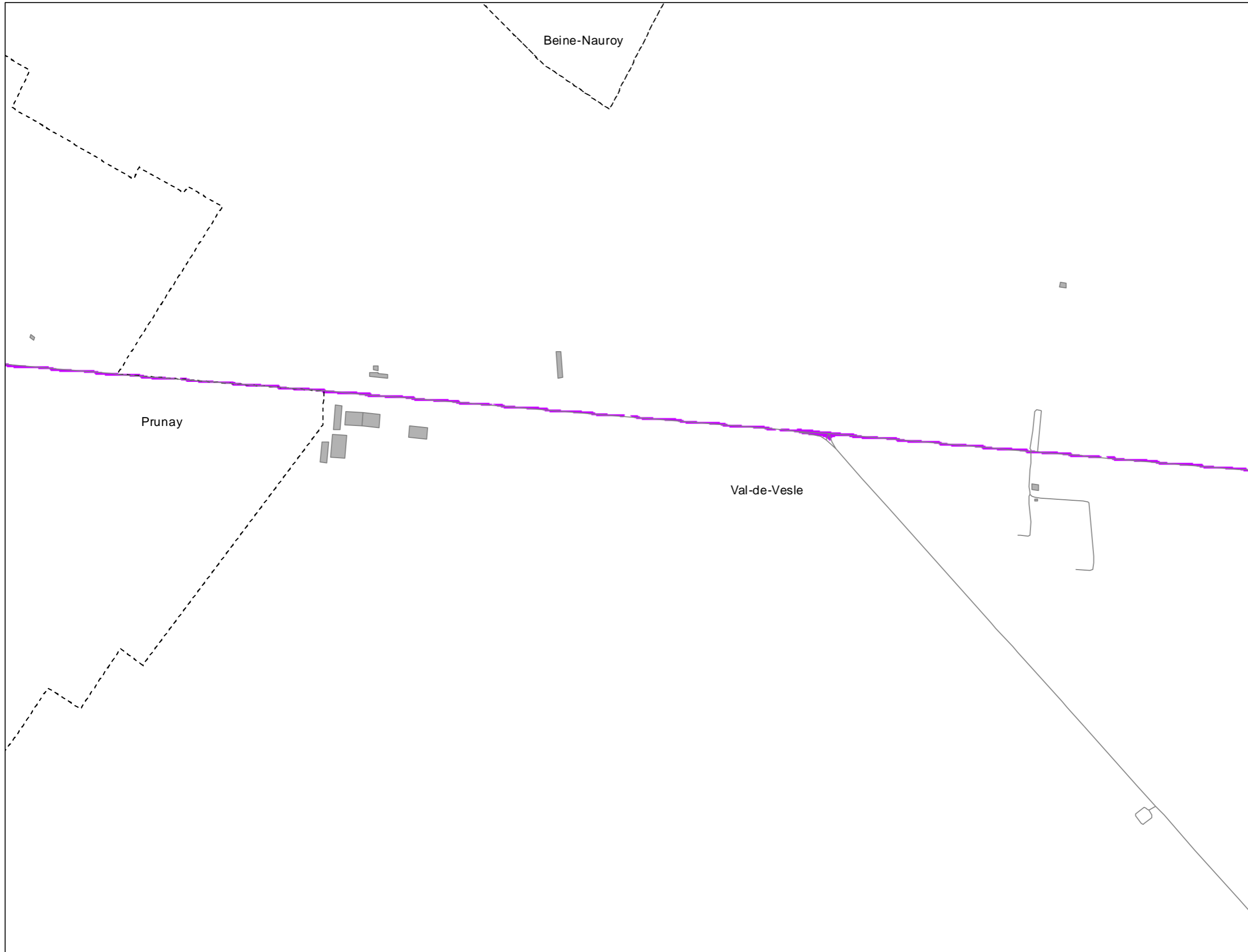
> Seuil 62 dB(A)

< Seuil 62 dB(A)



Cartes de bruit stratégiques sur le territoire de la Communauté Urbaine du Grand Reims BRUIT ROUTIER - Indicateur Ln

Dalle
O12



Légende

- Limite communale
- Route
- Voie ferrée
- Bâtiment
- Enseignement et santé

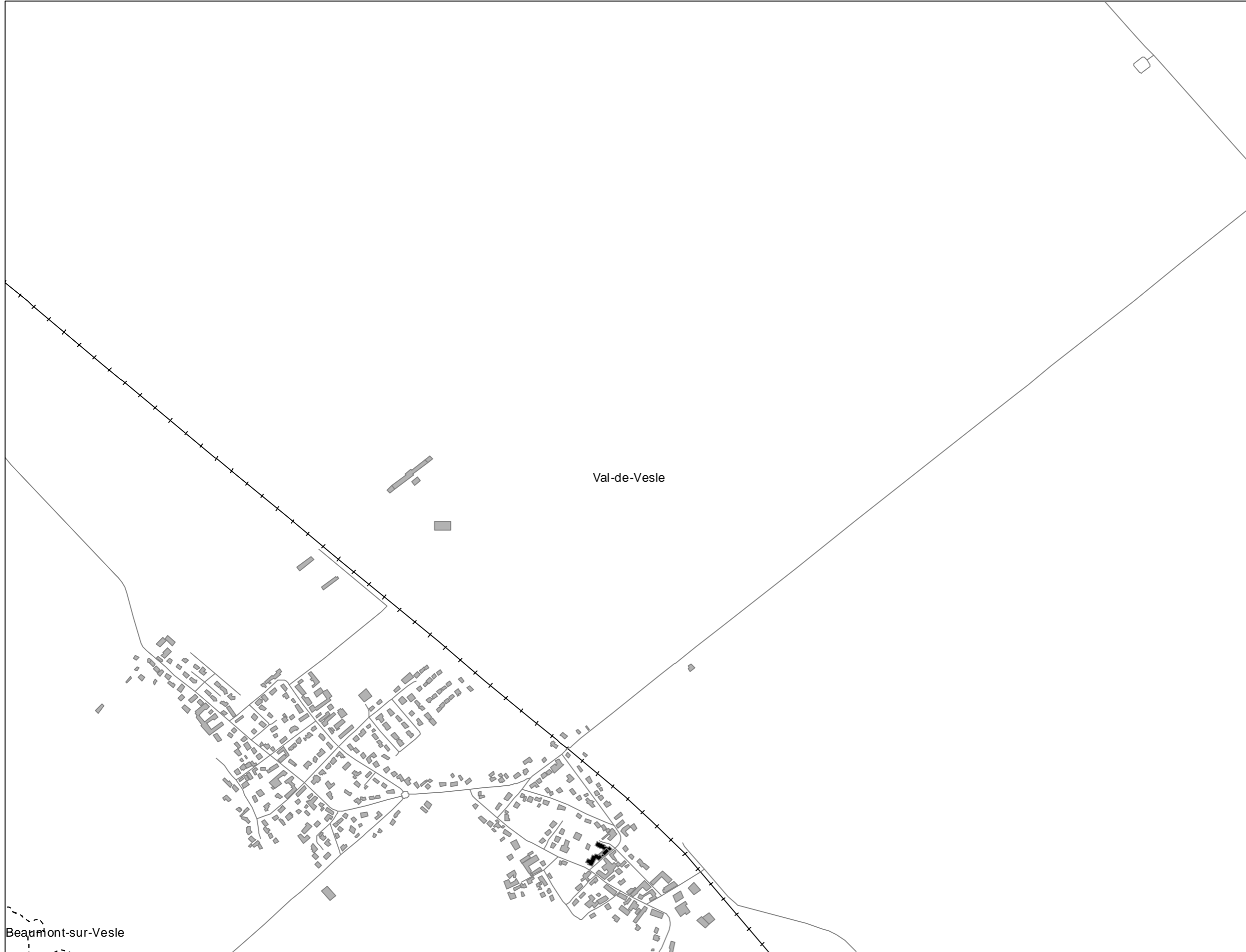
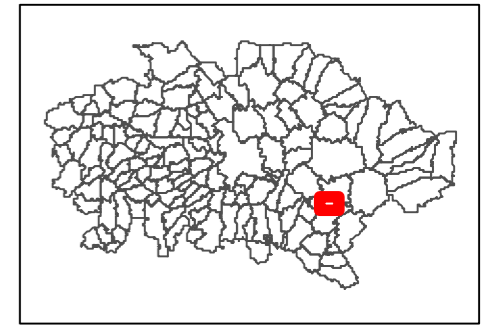
Niveaux sonores en dB(A)

- > Seuil 62 dB(A)
- < Seuil 62 dB(A)



Cartes de bruit stratégiques sur le territoire de la Communauté Urbaine du Grand Reims BRUIT ROUTIER - Indicateur Ln

Dalle
O13



Légende

- Limite communale
- Route
- Voie ferrée
- Bâtiment
- Enseignement et santé

Niveaux sonores en dB(A)

- > Seuil 62 dB(A)
- < Seuil 62 dB(A)

Beaumont-sur-Vesle

Sources des données : IGN, Communes, CUGR, CD51, DDT51, SANEF, SNCF Réseau
Carte éditée par Sixense - décembre 2022

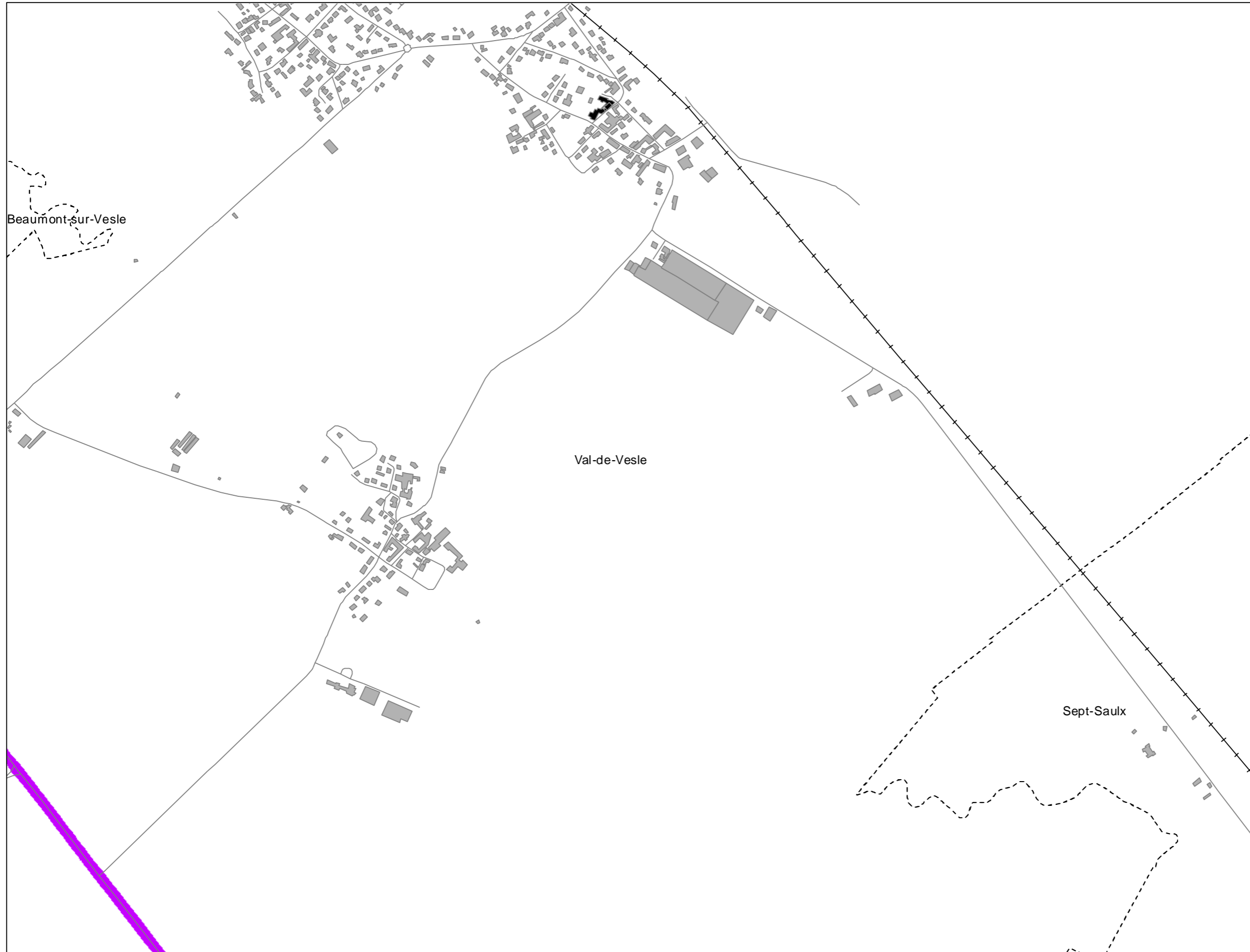
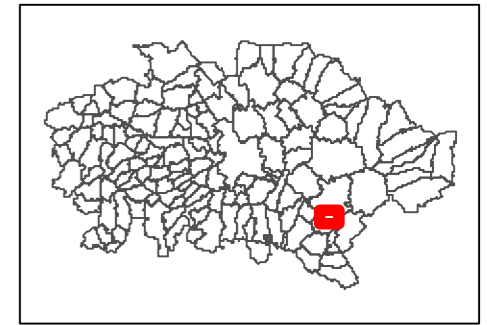


0 125 250 500 Mètres



Cartes de bruit stratégiques sur le territoire de la Communauté Urbaine du Grand Reims BRUIT ROUTIER - Indicateur Ln

Dalle
O14



Légende

- Limite communale
- Route
- +— Voie ferrée
- Bâtiment
- Enseignement et santé

Niveaux sonores en dB(A)

- > Seuil 62 dB(A)
- < Seuil 62 dB(A)



Sources des données : IGN, Communes, CUGR, CD51, DDT51, SANEF, SNCF Réseau
Carte éditée par Sixense - décembre 2022

0 125 250 500 Mètres

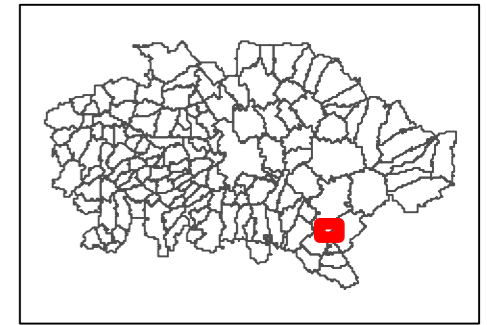


Cartes de bruit stratégiques sur le territoire de la Communauté Urbaine du Grand Reims

BRUIT ROUTIER - Indicateur Ln

Dalle
O15

GRAND
REIMS
COMMUNAUTÉ URBAINE



Légende

- Limite communale
- Route
- + + + Voie ferrée
- Bâtiment
- Enseignement et santé

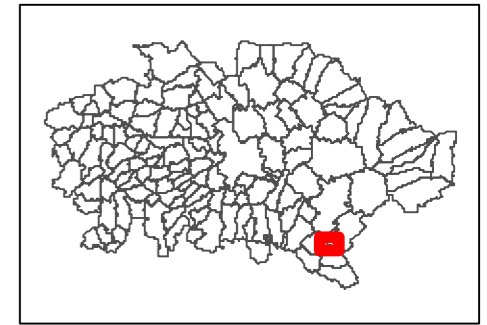
Niveaux sonores en dB(A)

- > Seuil 62 dB(A)
- < Seuil 62 dB(A)



Cartes de bruit stratégiques sur le territoire de la Communauté Urbaine du Grand Reims BRUIT ROUTIER - Indicateur Ln

Dalle
O16



Légende

- Limite communale
- Route
- + + + Voie ferrée
- Bâtiment
- Enseignement et santé

Niveaux sonores en dB(A)

- > Seuil 62 dB(A)
- < Seuil 62 dB(A)



Cartes de bruit stratégiques sur le territoire de la Communauté Urbaine du Grand Reims

BRUIT ROUTIER - Indicateur Ln

Dalle
O17



Légende

- Limite communale
- Route
- Voie ferrée
- Bâtiment
- Enseignement et santé

Niveaux sonores en dB(A)

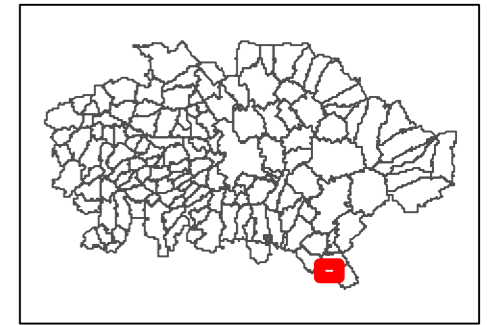
- > Seuil 62 dB(A)
- < Seuil 62 dB(A)



Cartes de bruit stratégiques sur le territoire de la Communauté Urbaine du Grand Reims BRUIT ROUTIER - Indicateur Ln

Dalle
O18

GRAND
REIMS
COMMUNAUTÉ URBAINE



Légende

- Limite communale
- Route
- + + + Voie ferrée
- Bâtiment
- Enseignement et santé


Niveaux sonores en dB(A)

- > Seuil 62 dB(A)
- < Seuil 62 dB(A)



Cartes de bruit stratégiques sur le territoire de la Communauté Urbaine du Grand Reims BRUIT ROUTIER - Indicateur Ln

Dalle
O19



Légende

- Limite communale
- Route
- Voie ferrée
- Bâtiment
- Enseignement et santé

Niveaux sonores en dB(A)

- > Seuil 62 dB(A)
- < Seuil 62 dB(A)

