
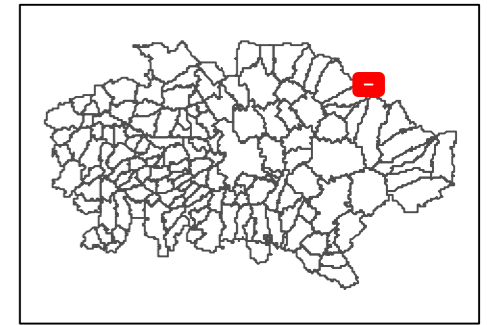


Cartes de bruit stratégiques sur le territoire de la Communauté Urbaine du Grand Reims

BRUIT ROUTIER - Indicateur Lden

Dalle
Q04



Légende

- Limite communale
- Route
- Voie ferrée
- Bâtiment
- Enseignement et santé

Niveaux sonores en dB(A)

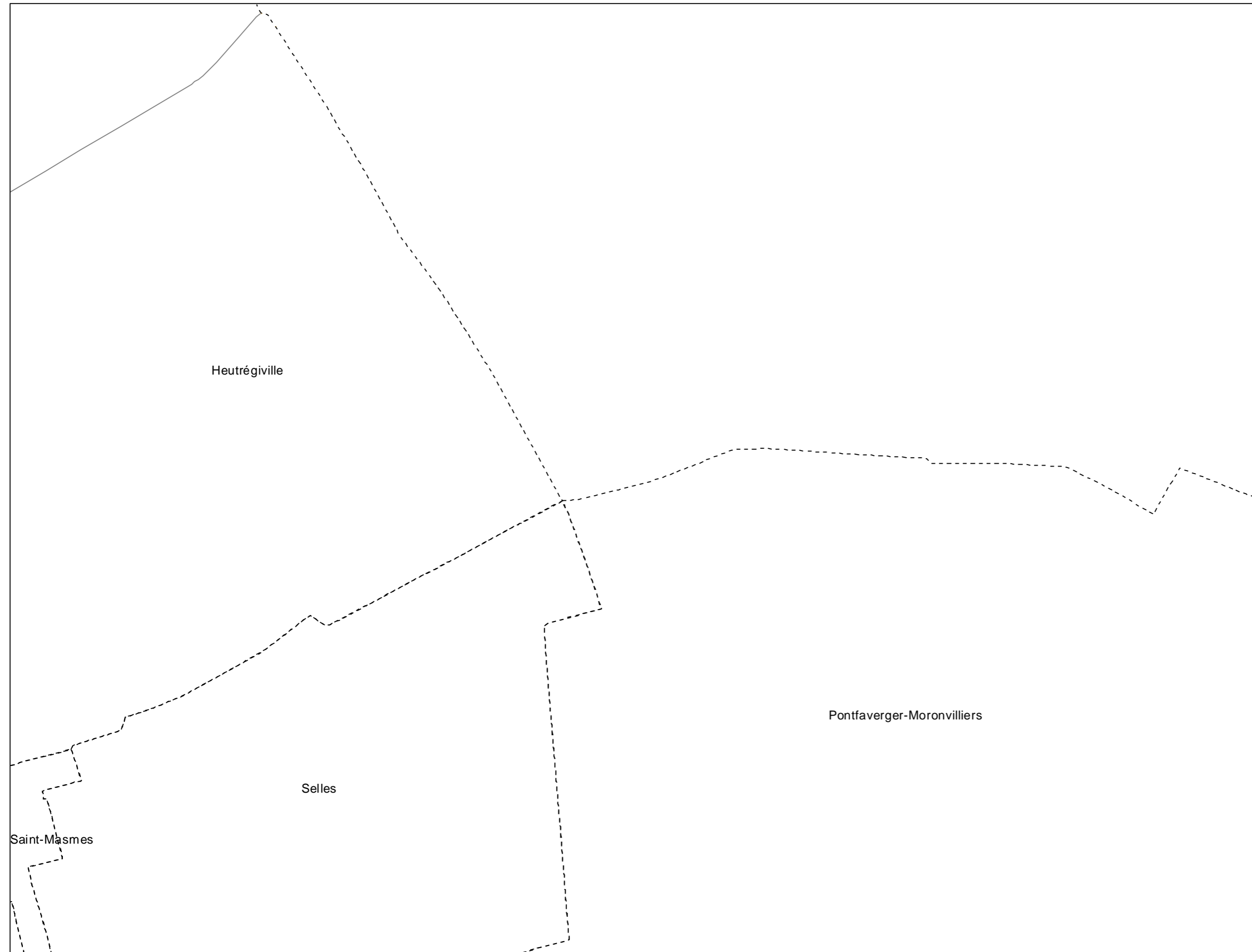
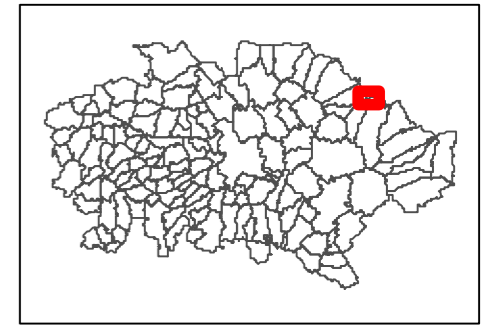
- > Seuil 68 dB(A)
- < Seuil 68 dB(A)



Cartes de bruit stratégiques sur le territoire de la Communauté Urbaine du Grand Reims

BRUIT ROUTIER - Indicateur Lden

Dalle
Q05



Légende

- Limite communale
- Route
- + + + Voie ferrée
- Bâtiment
- Enseignement et santé

Niveaux sonores en dB(A)

- > Seuil 68 dB(A)
- < Seuil 68 dB(A)



Sources des données : IGN, Communes, CUGR, CD51, DDT51, SANEF, SNCF Réseau
Carte éditée par Sixense - décembre 2022

0 125 250 500 Mètres

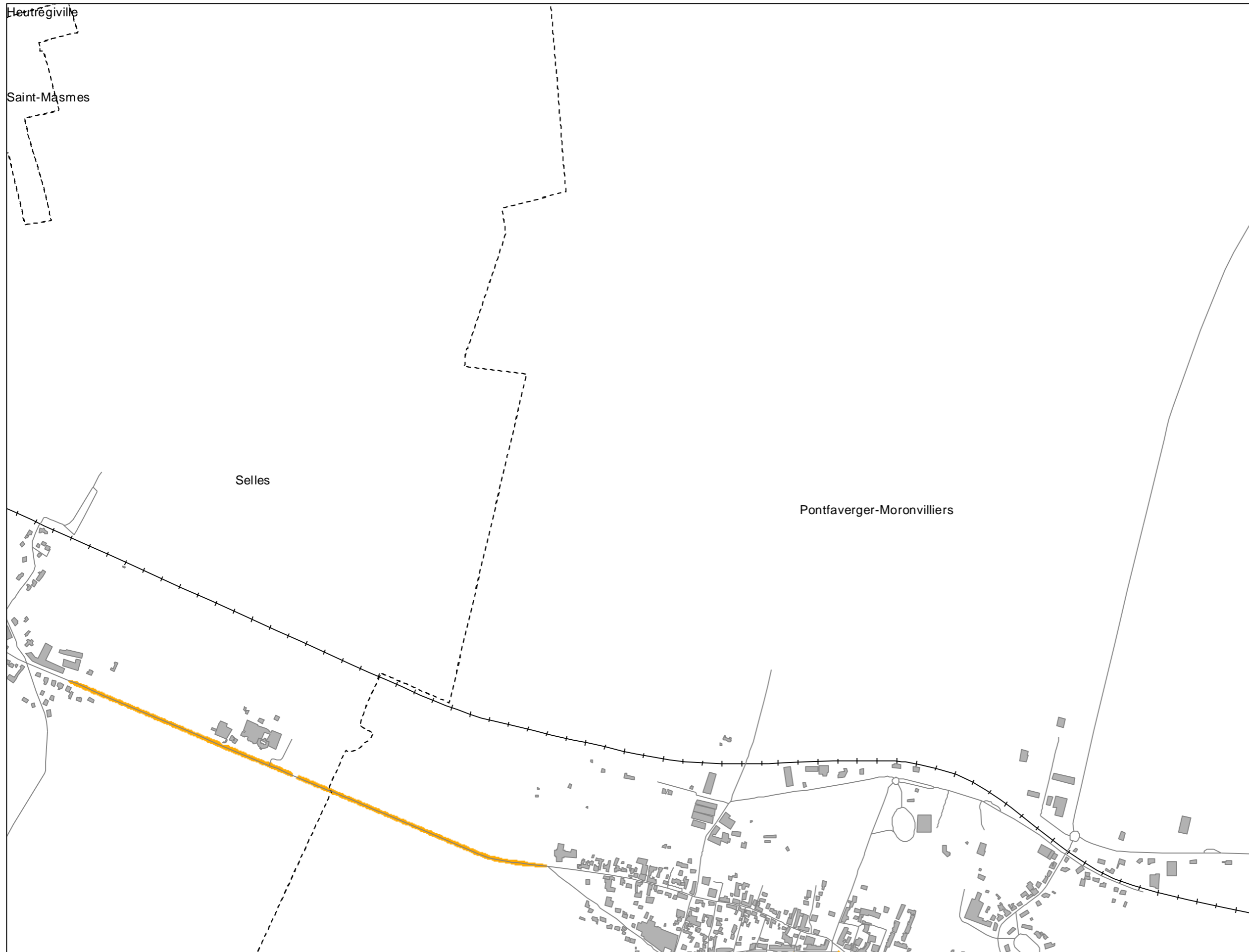
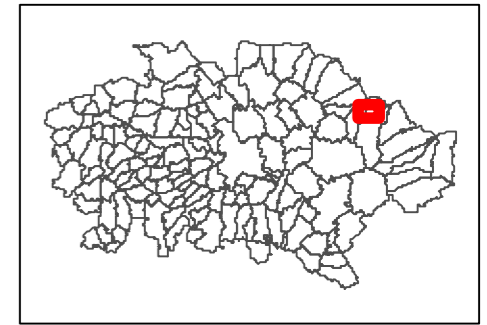


Cartes de bruit stratégiques sur le territoire de la Communauté Urbaine du Grand Reims

BRUIT ROUTIER - Indicateur Lden

Dalle
Q06

GRAND
REIMS
COMMUNAUTÉ URBAINE



Légende

- Limite communale
- Route
- + + + Voie ferrée
- Bâtiment
- Enseignement et santé

Niveaux sonores en dB(A)

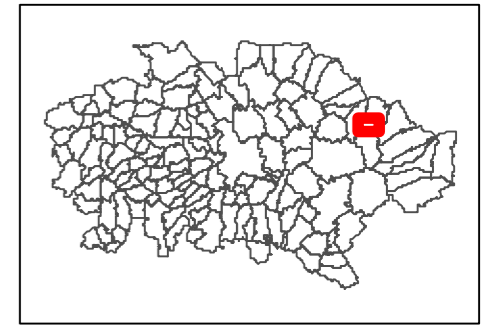
- > Seuil 68 dB(A)
- < Seuil 68 dB(A)



Cartes de bruit stratégiques sur le territoire de la Communauté Urbaine du Grand Reims

BRUIT ROUTIER - Indicateur Lden

Dalle
Q07



Légende

- Limite communale
- Route
- Voie ferrée
- Bâtiment
- Enseignement et santé

Niveaux sonores en dB(A)

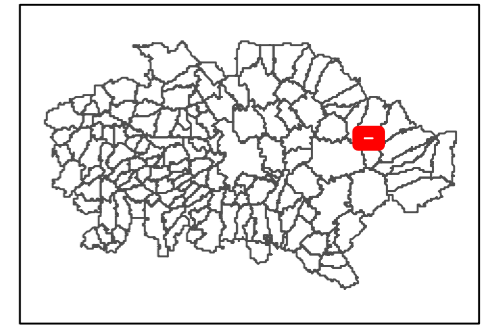
- > Seuil 68 dB(A)
- < Seuil 68 dB(A)



Cartes de bruit stratégiques sur le territoire de la Communauté Urbaine du Grand Reims

BRUIT ROUTIER - Indicateur Lden

Dalle
Q08



Légende

- Limite communale
- Route
- + + + Voie ferrée
- Bâtiment
- Enseignement et santé

Niveaux sonores en dB(A)

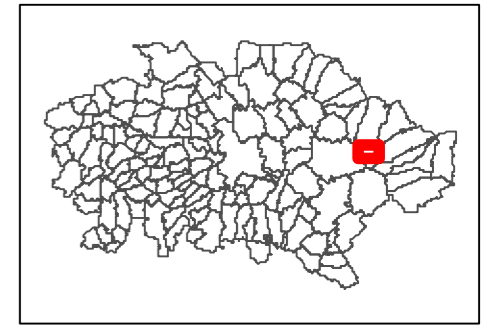
- > Seuil 68 dB(A)
- < Seuil 68 dB(A)



Cartes de bruit stratégiques sur le territoire de la Communauté Urbaine du Grand Reims

BRUIT ROUTIER - Indicateur Lden

Dalle
Q09



Légende

- Limite communale
- Route
- + + + Voie ferrée
- Bâtiment
- Enseignement et santé

Niveaux sonores en dB(A)

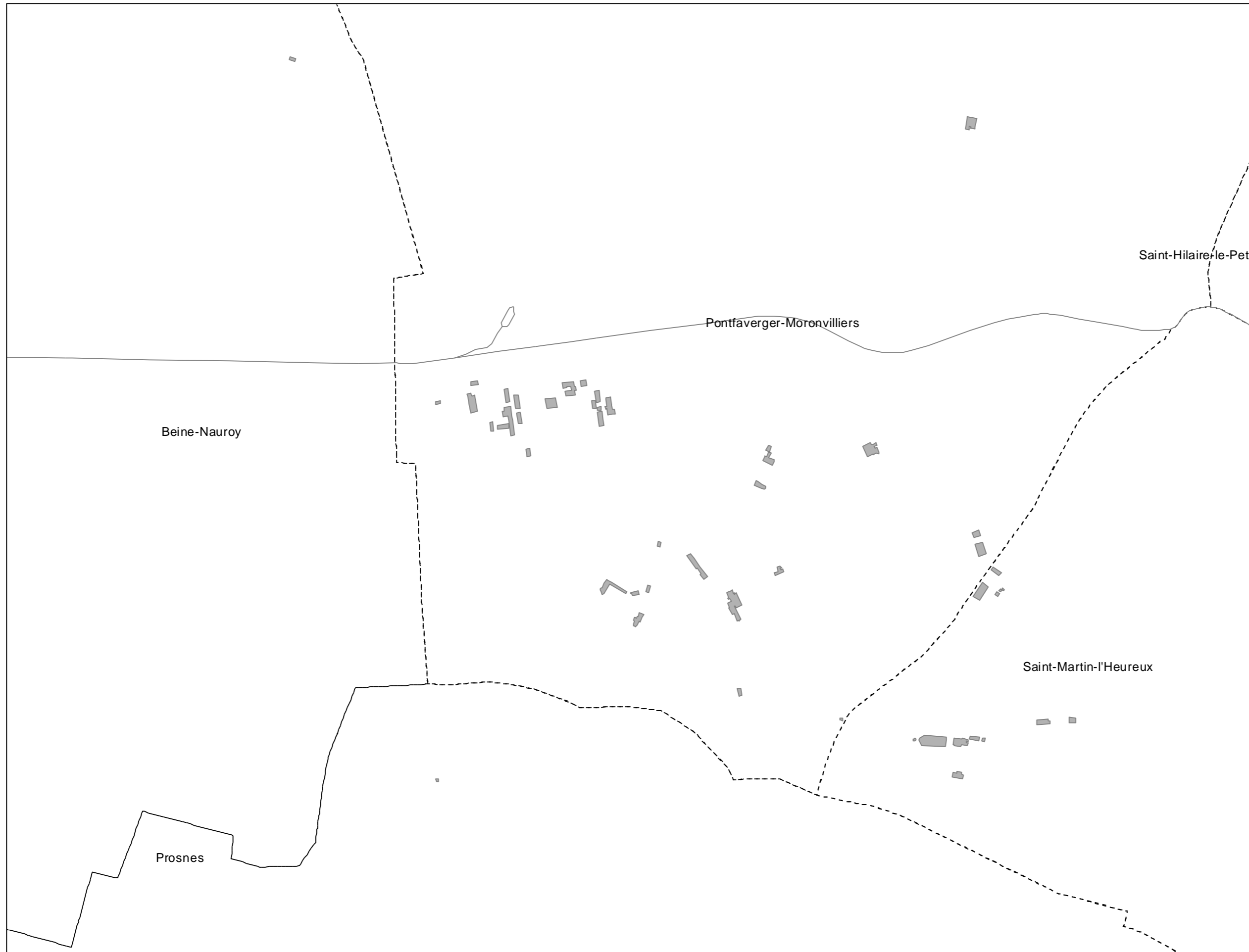
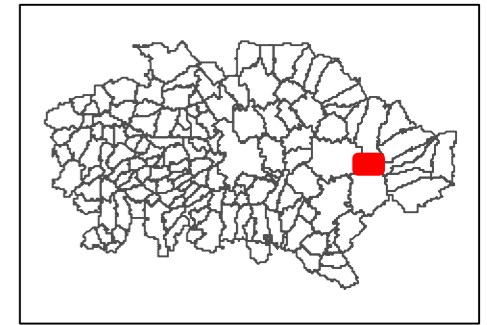
- > Seuil 68 dB(A)
- < Seuil 68 dB(A)



Cartes de bruit stratégiques sur le territoire de la Communauté Urbaine du Grand Reims

BRUIT ROUTIER - Indicateur Lden

Dalle
Q10



Légende

- Limite communale
- Route
- Voie ferrée
- Bâtiment
- Enseignement et santé

Niveaux sonores en dB(A)

- > Seuil 68 dB(A)
- < Seuil 68 dB(A)

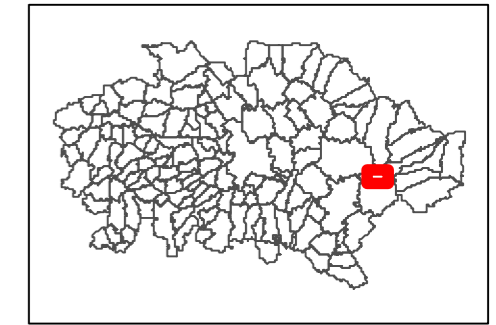
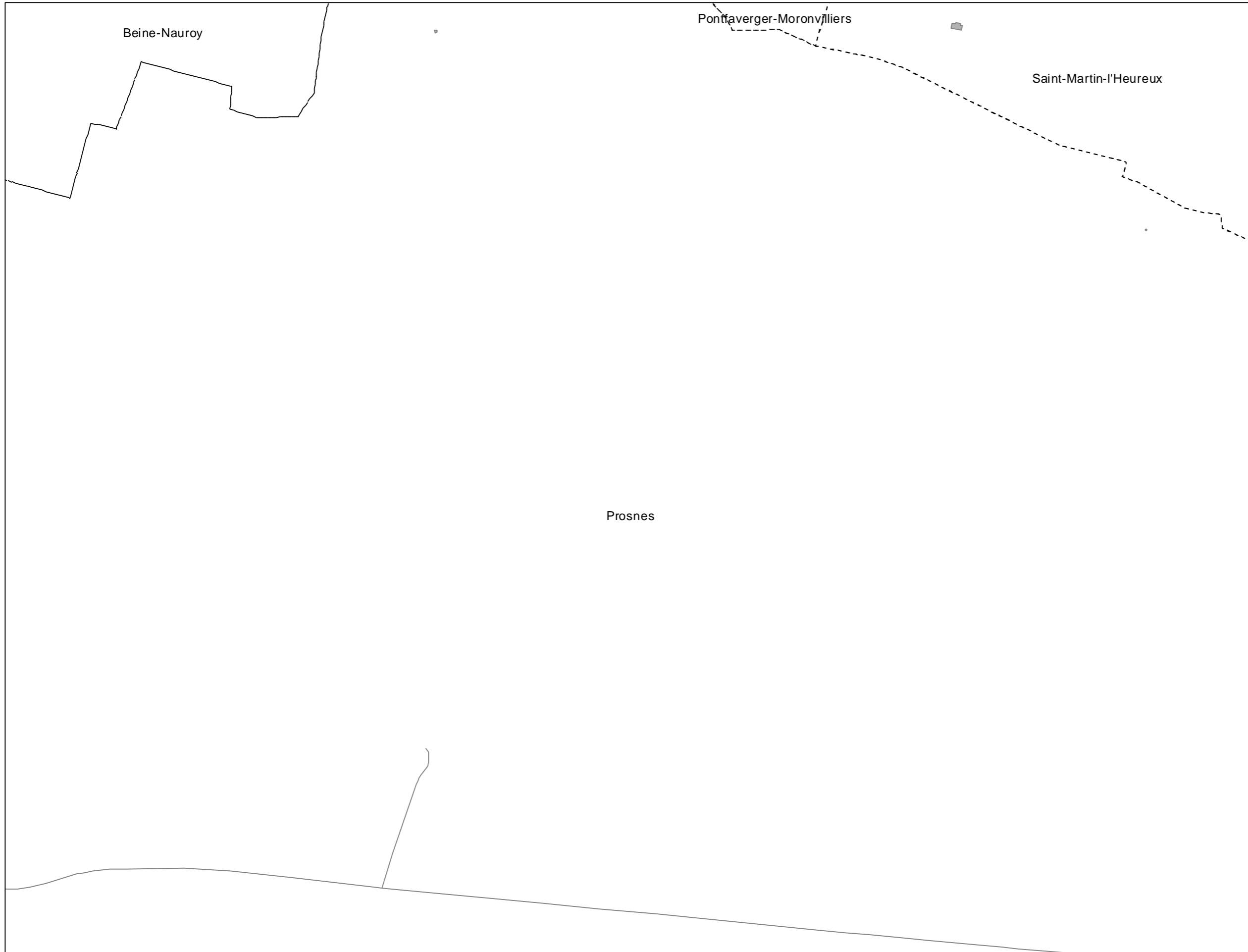


Cartes de bruit stratégiques sur le territoire de la Communauté Urbaine du Grand Reims

BRUIT ROUTIER - Indicateur Lden

Dalle
Q11

GRAND
REIMS
COMMUNAUTÉ URBAINE



Légende

- Limite communale
- Route
- + + + Voie ferrée
- Bâtiment
- Enseignement et santé

Niveaux sonores en dB(A)

- > Seuil 68 dB(A)
- < Seuil 68 dB(A)



Cartes de bruit stratégiques sur le territoire de la Communauté Urbaine du Grand Reims

BRUIT ROUTIER - Indicateur Lden

Dalle
Q12



Légende

Limite communale

Route

Voie ferrée

Bâtiment

Enseignement et santé

Niveaux sonores en dB(A)

> Seuil 68 dB(A)

< Seuil 68 dB(A)



Sources des données : IGN, Communes, CUGR, CD51, DDT51, SANEF, SNCF Réseau
Carte éditée par Sixense - décembre 2022

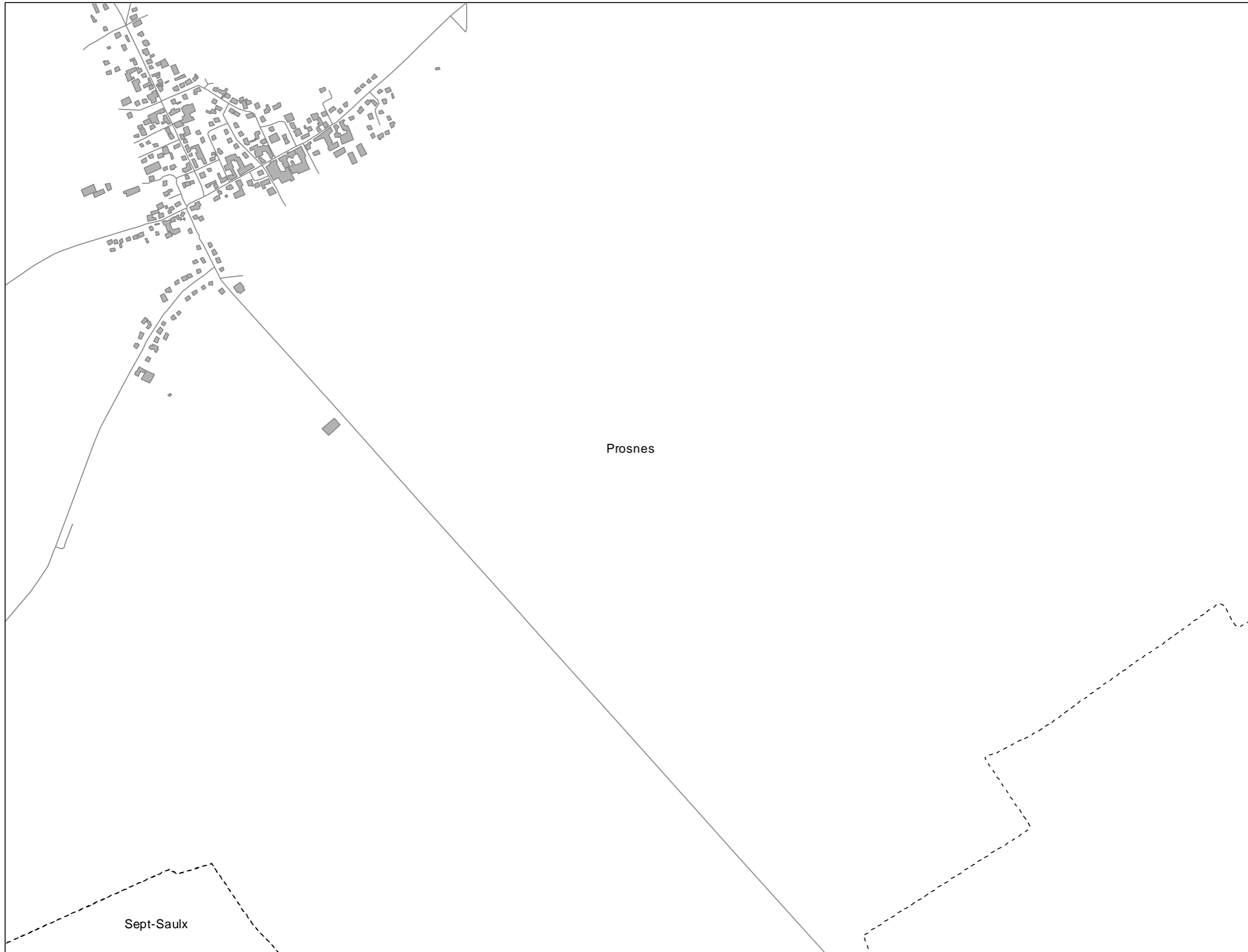
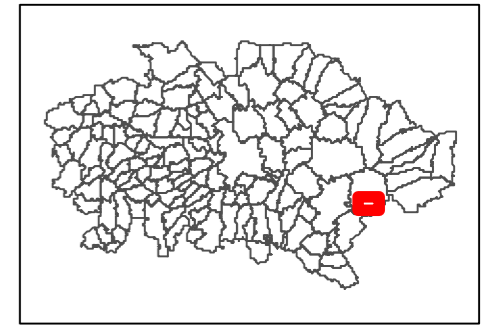
0 125 250 500 Mètres



Cartes de bruit stratégiques sur le territoire de la Communauté Urbaine du Grand Reims

BRUIT ROUTIER - Indicateur Lden

Dalle
Q13



Légende

- Limite communale
- Route
- Voie ferrée
- Bâtiment
- Enseignement et santé

Niveaux sonores en dB(A)

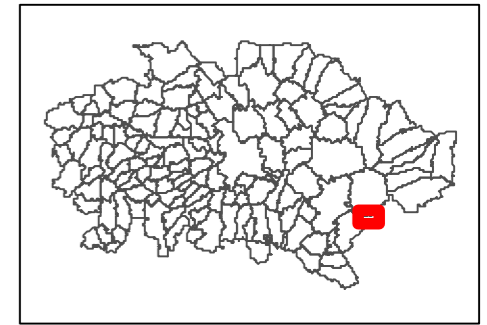
- > Seuil 68 dB(A)
- < Seuil 68 dB(A)



Cartes de bruit stratégiques sur le territoire de la Communauté Urbaine du Grand Reims

BRUIT ROUTIER - Indicateur Lden

Dalle
Q14



Légende

Limite communale

Route

Voie ferrée

Bâtiment

Enseignement et santé

Niveaux sonores en dB(A)

> Seuil 68 dB(A)

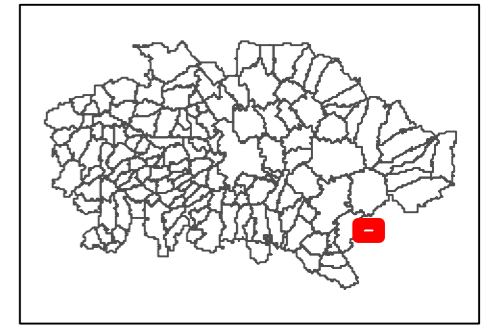
< Seuil 68 dB(A)



Cartes de bruit stratégiques sur le territoire de la Communauté Urbaine du Grand Reims

BRUIT ROUTIER - Indicateur Lden

Dalle
Q15



Sept-Saulx

Légende

Limite communale

Route

Voie ferrée

Bâtiment

Enseignement et santé

Niveaux sonores en dB(A)

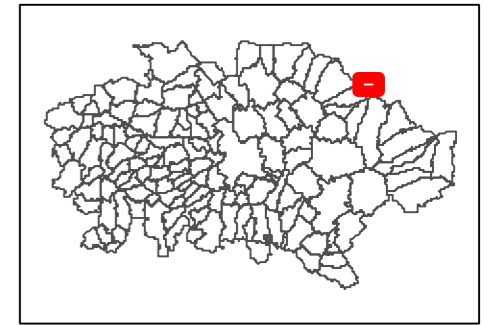
> Seuil 68 dB(A)

< Seuil 68 dB(A)



Cartes de bruit stratégiques sur le territoire de la Communauté Urbaine du Grand Reims BRUIT ROUTIER - Indicateur Ln

Dalle
Q04



Légende

- Limite communale
- Route
- Voie ferrée
- Bâtiment
- Enseignement et santé

Niveaux sonores en dB(A)

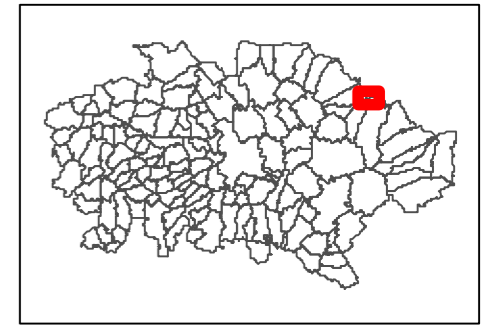
- > Seuil 62 dB(A)
- < Seuil 62 dB(A)



Cartes de bruit stratégiques sur le territoire de la Communauté Urbaine du Grand Reims

BRUIT ROUTIER - Indicateur Ln

Dalle
Q05



Légende

- Limite communale
- Route
- Voie ferrée
- Bâtiment
- Enseignement et santé

Niveaux sonores en dB(A)

- > Seuil 62 dB(A)
- < Seuil 62 dB(A)



Sources des données : IGN, Communes, CUGR, CD51, DDT51, SANEF, SNCF Réseau
Carte éditée par Sixense - décembre 2022

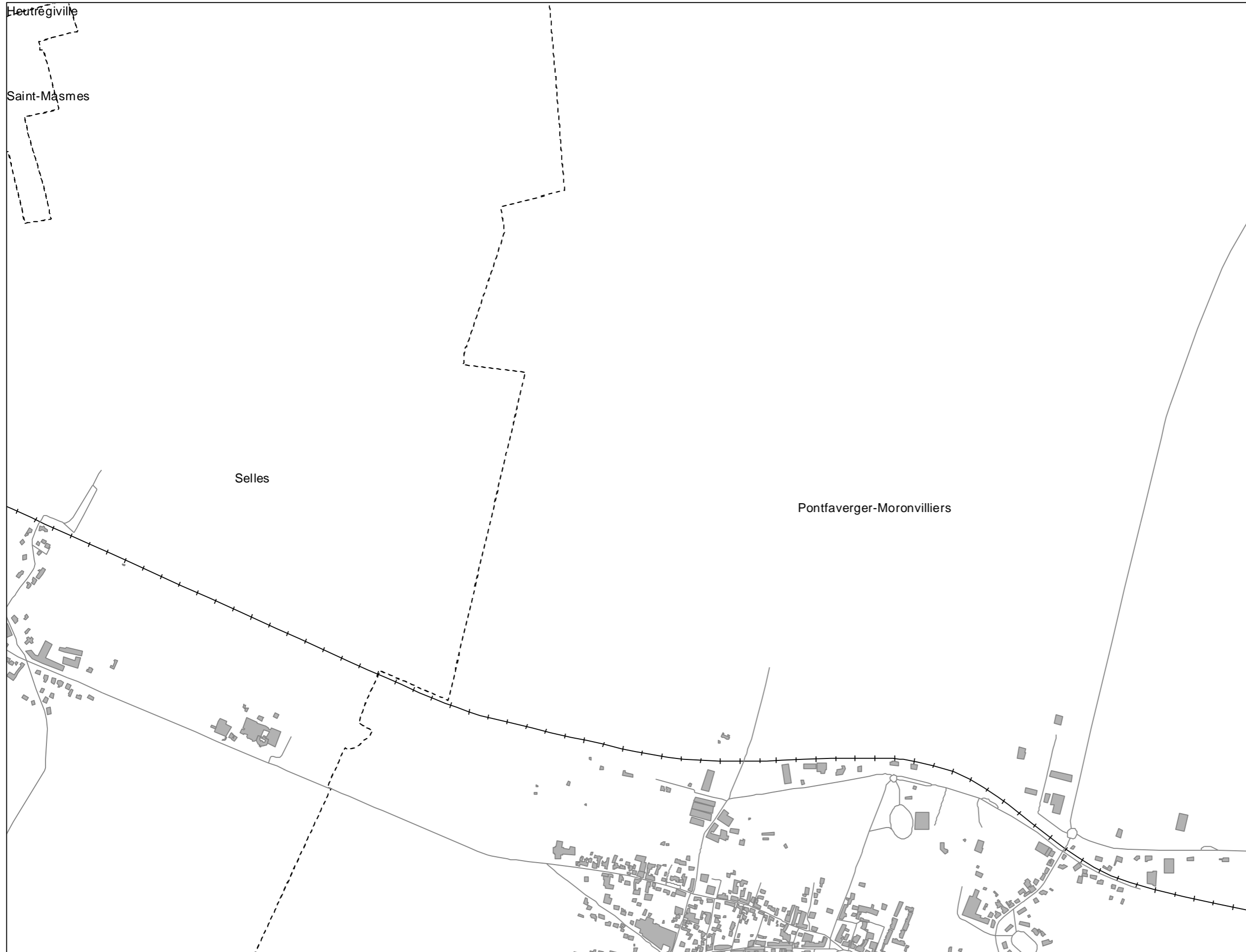
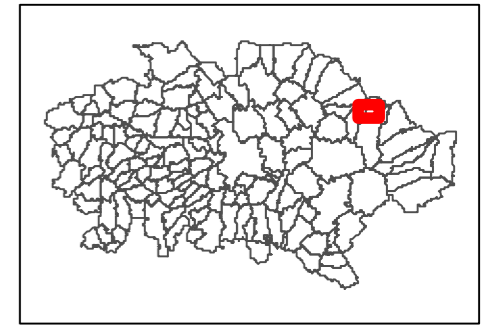
0 125 250 500 Mètres



Cartes de bruit stratégiques sur le territoire de la Communauté Urbaine du Grand Reims BRUIT ROUTIER - Indicateur Ln

Dalle
Q06

GRAND
REIMS
COMMUNAUTÉ URBAINE



Légende

- Limite communale
- Route
- +— Voie ferrée
- Bâtiment
- Enseignement et santé

Niveaux sonores en dB(A)

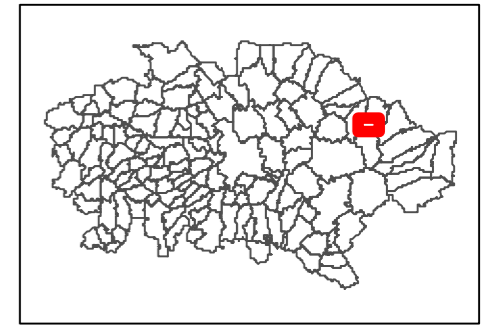
- > Seuil 62 dB(A)
- < Seuil 62 dB(A)



Cartes de bruit stratégiques sur le territoire de la Communauté Urbaine du Grand Reims

BRUIT ROUTIER - Indicateur Ln

Dalle
Q07



Légende

- Limite communale
- Route
- Voie ferrée
- Bâtiment
- Enseignement et santé

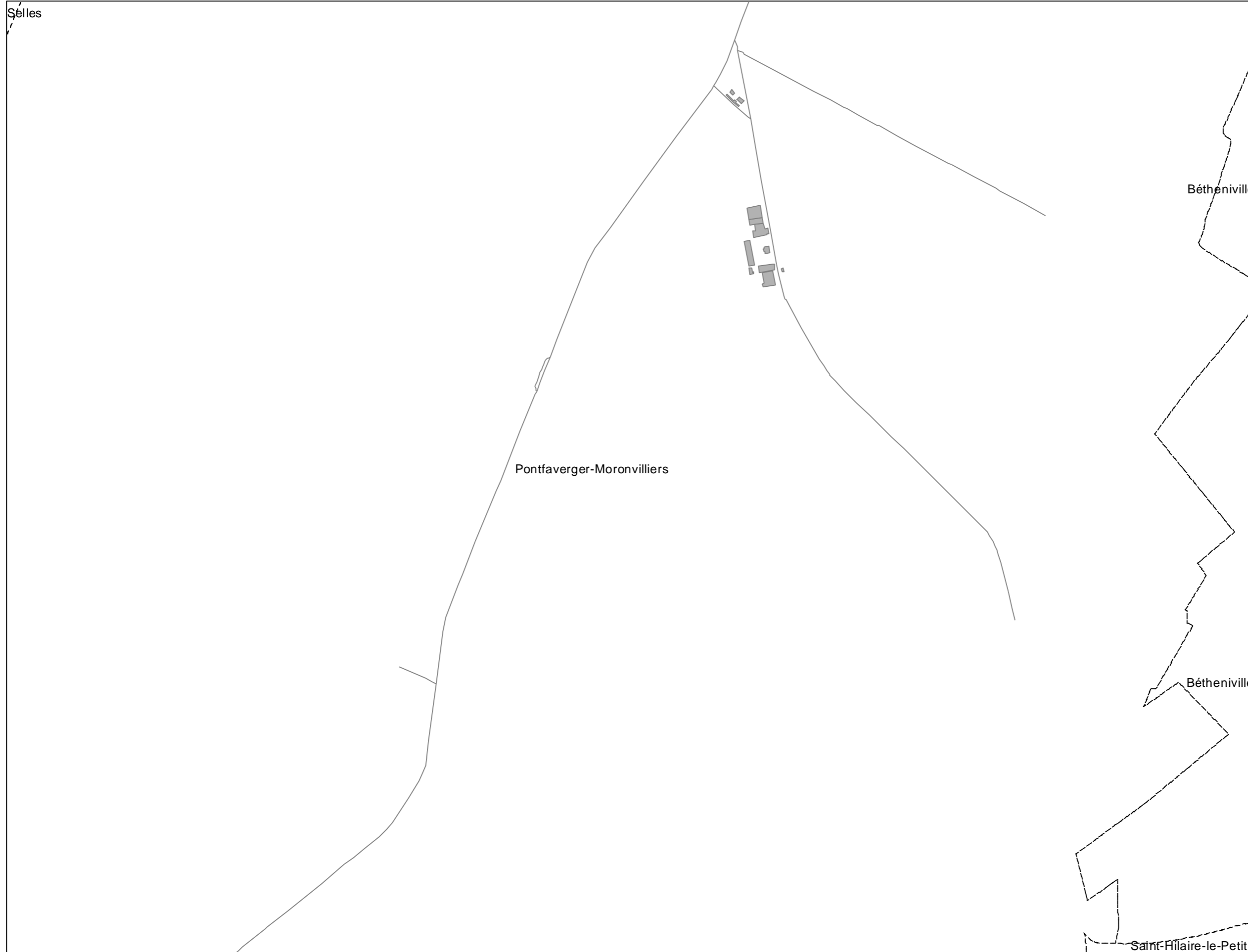
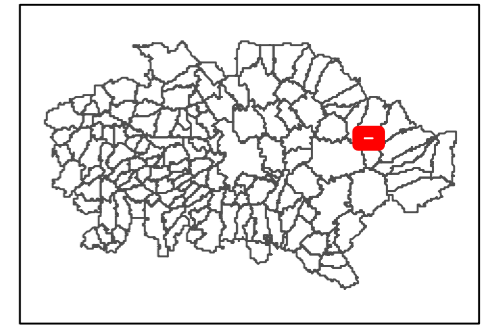
Niveaux sonores en dB(A)

- > Seuil 62 dB(A)
- < Seuil 62 dB(A)



Cartes de bruit stratégiques sur le territoire de la Communauté Urbaine du Grand Reims BRUIT ROUTIER - Indicateur Ln

Dalle
Q08



Légende

- Limite communale
- Route
- +— Voie ferrée
- Bâtiment
- Enseignement et santé

Niveaux sonores en dB(A)

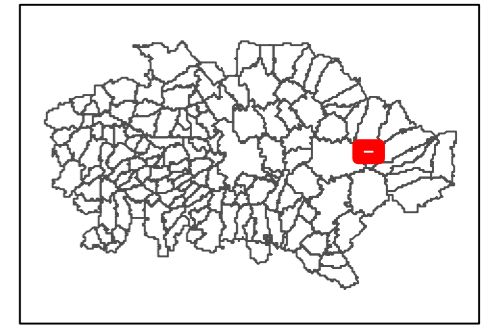
- > Seuil 62 dB(A)
- < Seuil 62 dB(A)



Cartes de bruit stratégiques sur le territoire de la Communauté Urbaine du Grand Reims

BRUIT ROUTIER - Indicateur Ln

Dalle
Q09



Légende

- Limite communale
- Route
- Voie ferrée
- Bâtiment
- Enseignement et santé

Niveaux sonores en dB(A)

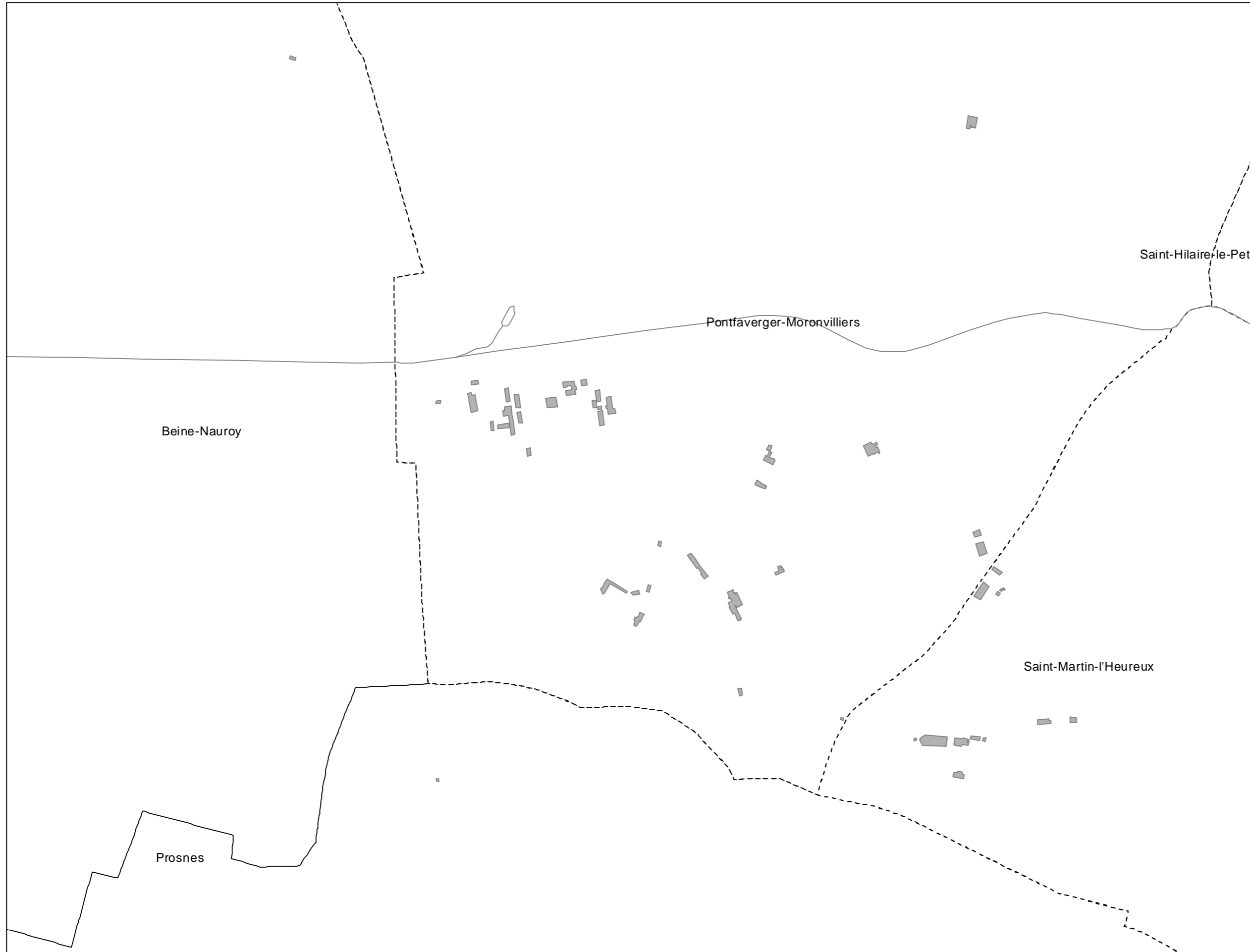
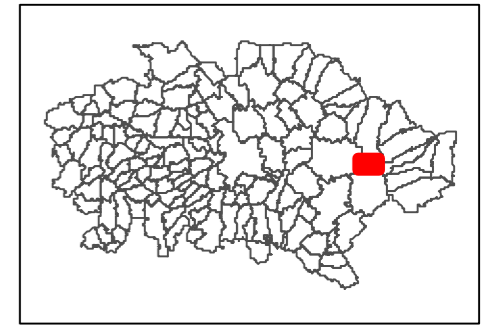
- > Seuil 62 dB(A)
- < Seuil 62 dB(A)



Cartes de bruit stratégiques sur le territoire de la Communauté Urbaine du Grand Reims

BRUIT ROUTIER - Indicateur Ln

Dalle
Q10



Légende

- Limite communale
- Route
- + + + Voie ferrée
- Bâtiment
- Enseignement et santé

Niveaux sonores en dB(A)

- > Seuil 62 dB(A)
- < Seuil 62 dB(A)



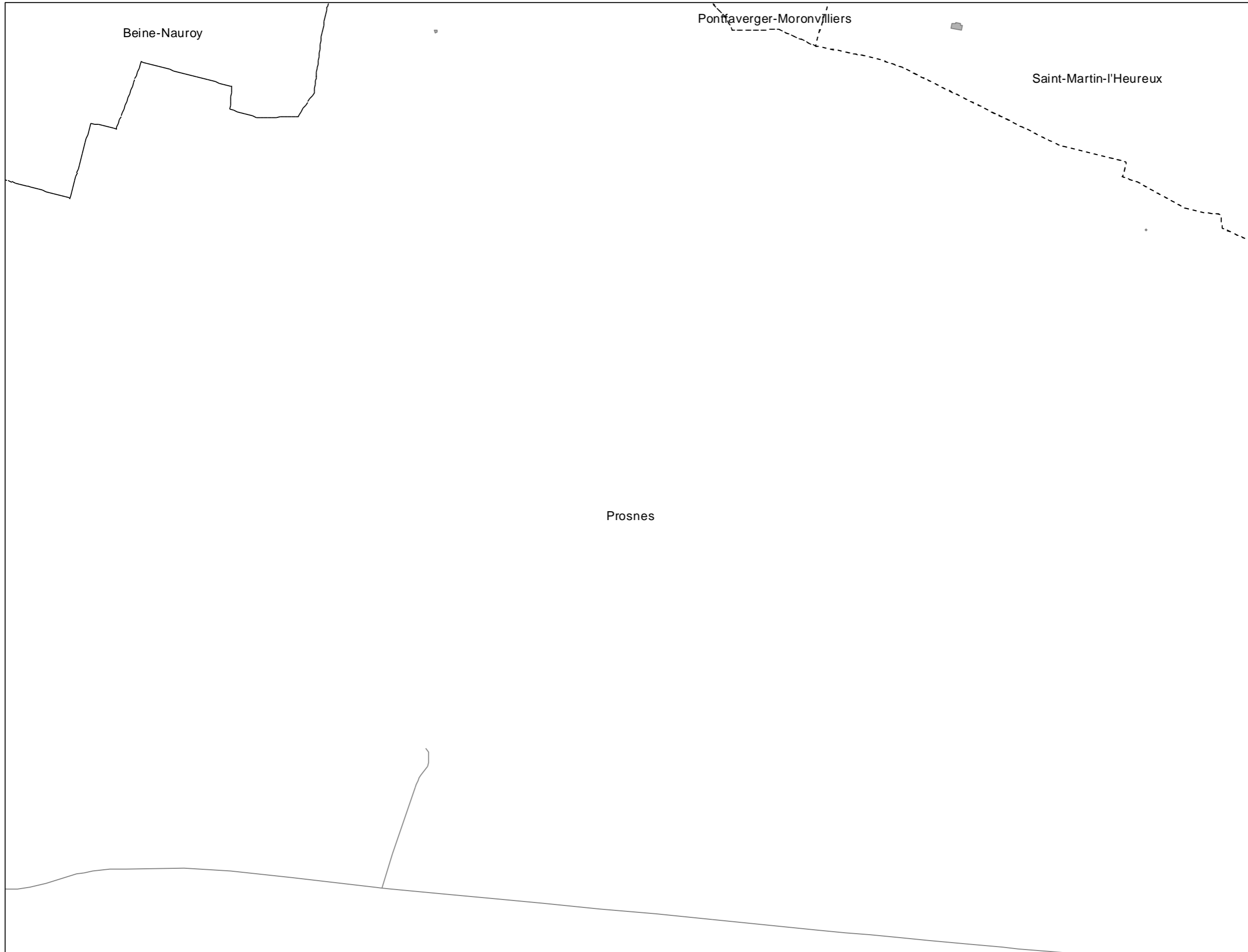
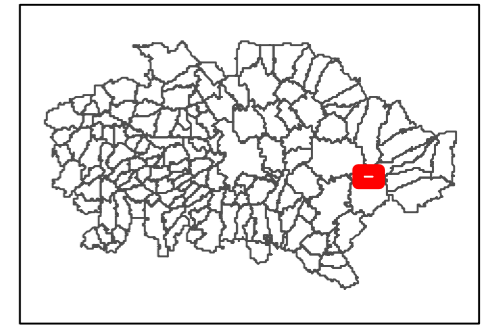
Sources des données : IGN, Communes, CUGR, CD51, DDT51, SANEF, SNCF Réseau
Carte éditée par Sixense - décembre 2022

0 125 250 500 Mètres



Cartes de bruit stratégiques sur le territoire de la Communauté Urbaine du Grand Reims BRUIT ROUTIER - Indicateur Ln

Dalle
Q11



Légende

- Limite communale
- Route
- + + + Voie ferrée
- Bâtiment
- Enseignement et santé

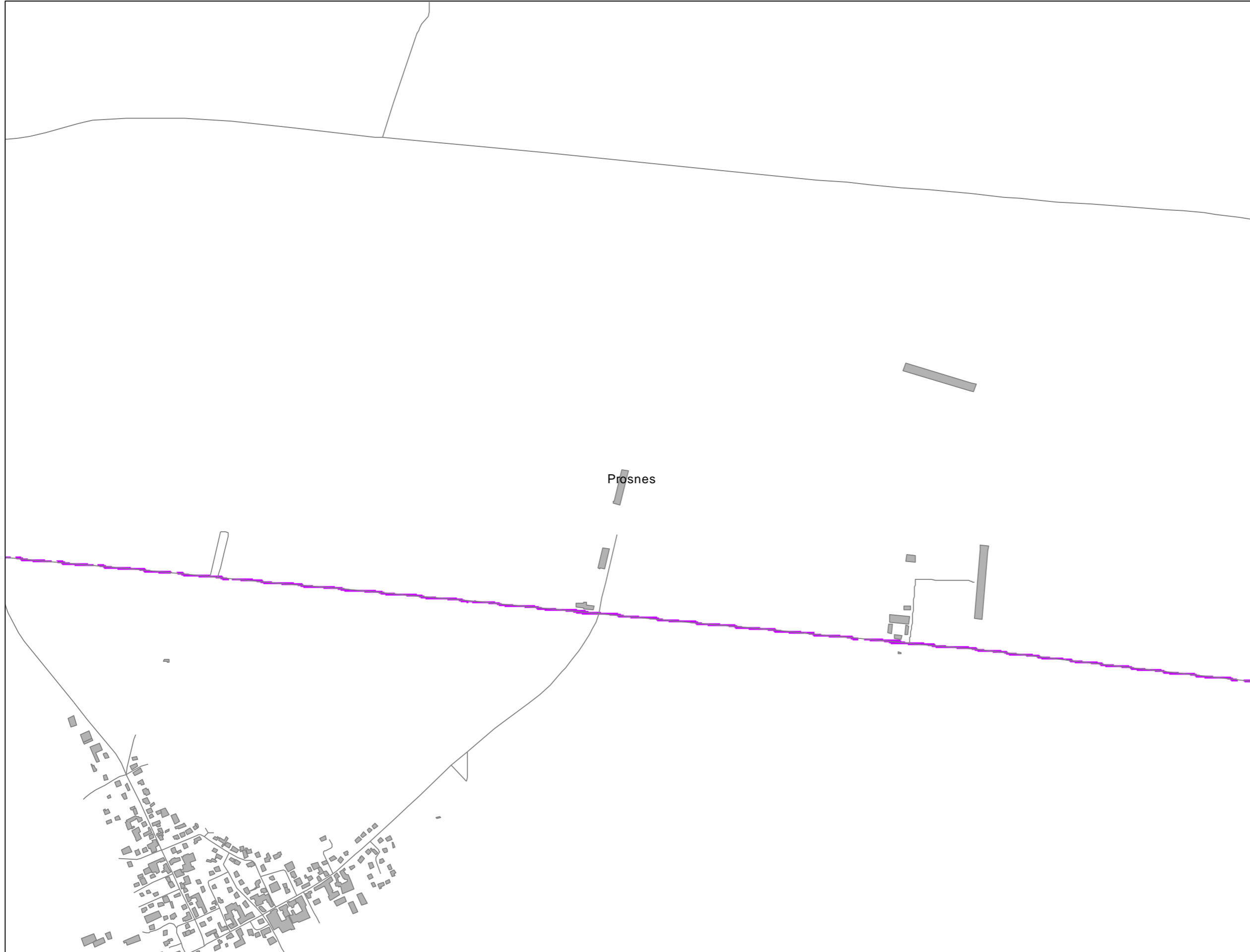
Niveaux sonores en dB(A)

- > Seuil 62 dB(A)
- < Seuil 62 dB(A)



Cartes de bruit stratégiques sur le territoire de la Communauté Urbaine du Grand Reims BRUIT ROUTIER - Indicateur Ln

Dalle
Q12



Légende

Limite communale

Route

Voie ferrée

Bâtiment

Enseignement et santé

Niveaux sonores en dB(A)

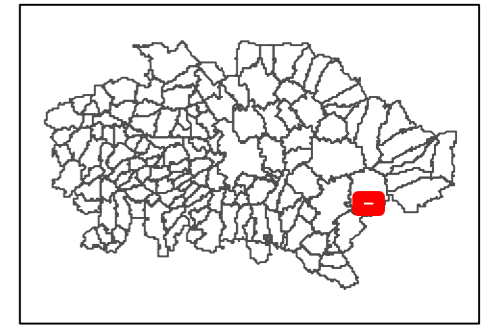
> Seuil 62 dB(A)

< Seuil 62 dB(A)



Cartes de bruit stratégiques sur le territoire de la Communauté Urbaine du Grand Reims BRUIT ROUTIER - Indicateur Ln

Dalle
Q13



Légende

- Limite communale
- Route
- Voie ferrée
- Bâtiment
- Enseignement et santé

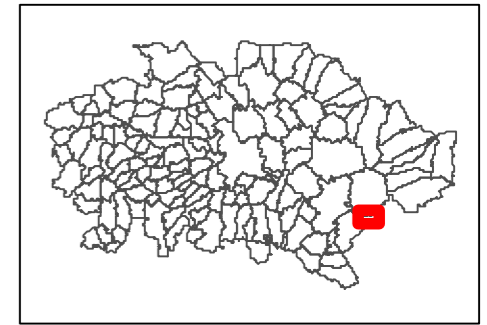
Niveaux sonores en dB(A)

- > Seuil 62 dB(A)
- < Seuil 62 dB(A)



Cartes de bruit stratégiques sur le territoire de la Communauté Urbaine du Grand Reims BRUIT ROUTIER - Indicateur Ln

Dalle
Q14



Légende

- Limite communale
- Route
- Voie ferrée
- Bâtiment
- Enseignement et santé

Niveaux sonores en dB(A)

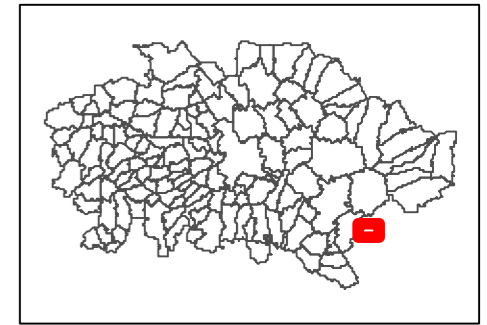
- > Seuil 62 dB(A)
- < Seuil 62 dB(A)



Cartes de bruit stratégiques sur le territoire de la Communauté Urbaine du Grand Reims

BRUIT ROUTIER - Indicateur Ln

Dalle
Q15



Sept-Saulx

Légende

Limite communale

Route

Voie ferrée

Bâtiment

Enseignement et santé

Niveaux sonores en dB(A)

> Seuil 62 dB(A)

< Seuil 62 dB(A)

