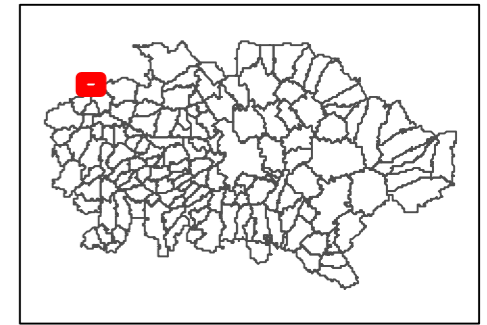


Cartes de bruit stratégiques sur le territoire de la Communauté Urbaine du Grand Reims BRUIT CUMULE (ROUTIER, FERROVIAIRE ET INDUSTRIEL) - Indicateur Lden

Dalle
C04



Légende

Limite communale

Route

Voie ferrée

Bâtiment

Enseignement et santé

Limite de propriété des industries

Niveaux sonores en dB(A)

> 75

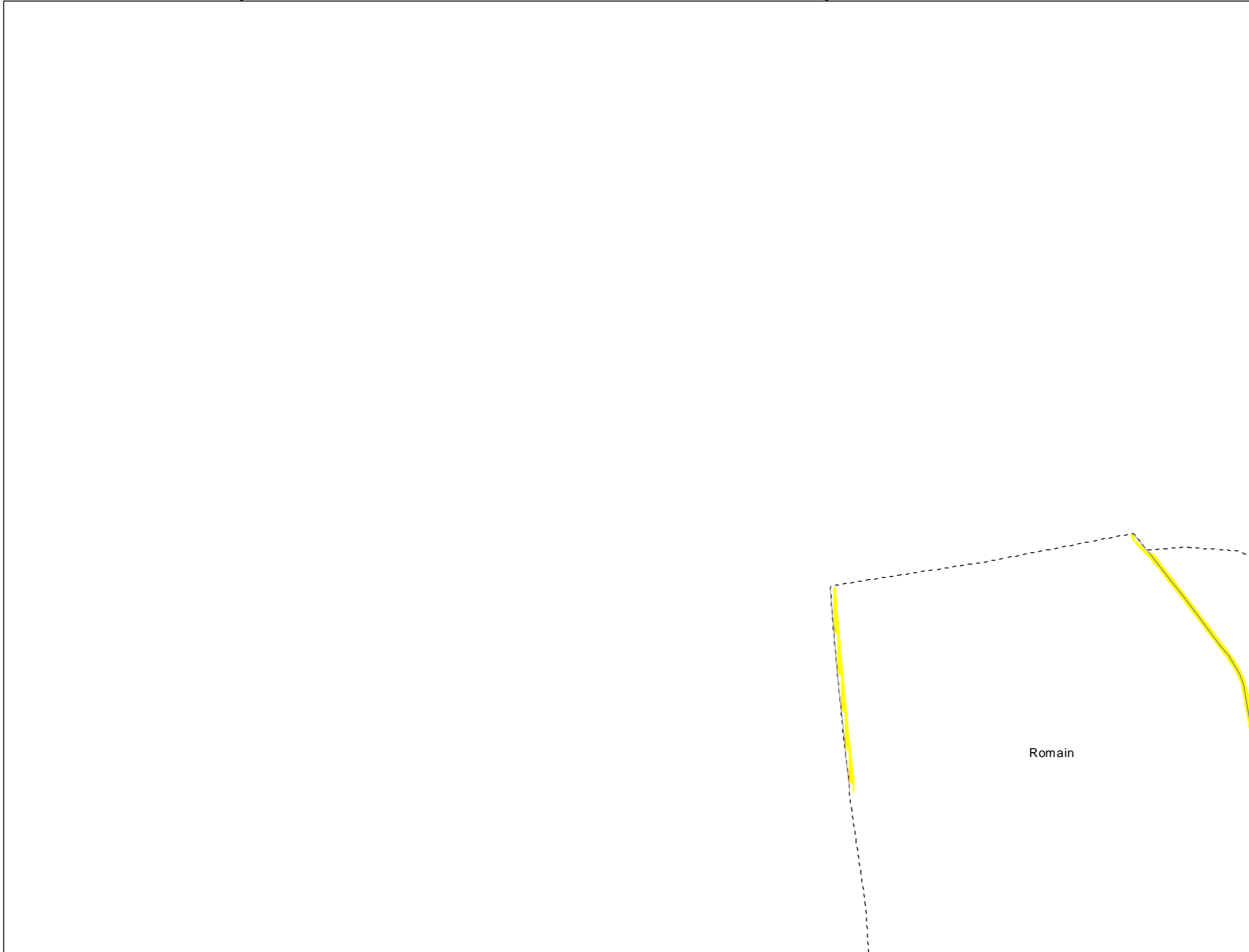
70 - 75

65 - 70

60 - 65

55 - 60

< 55

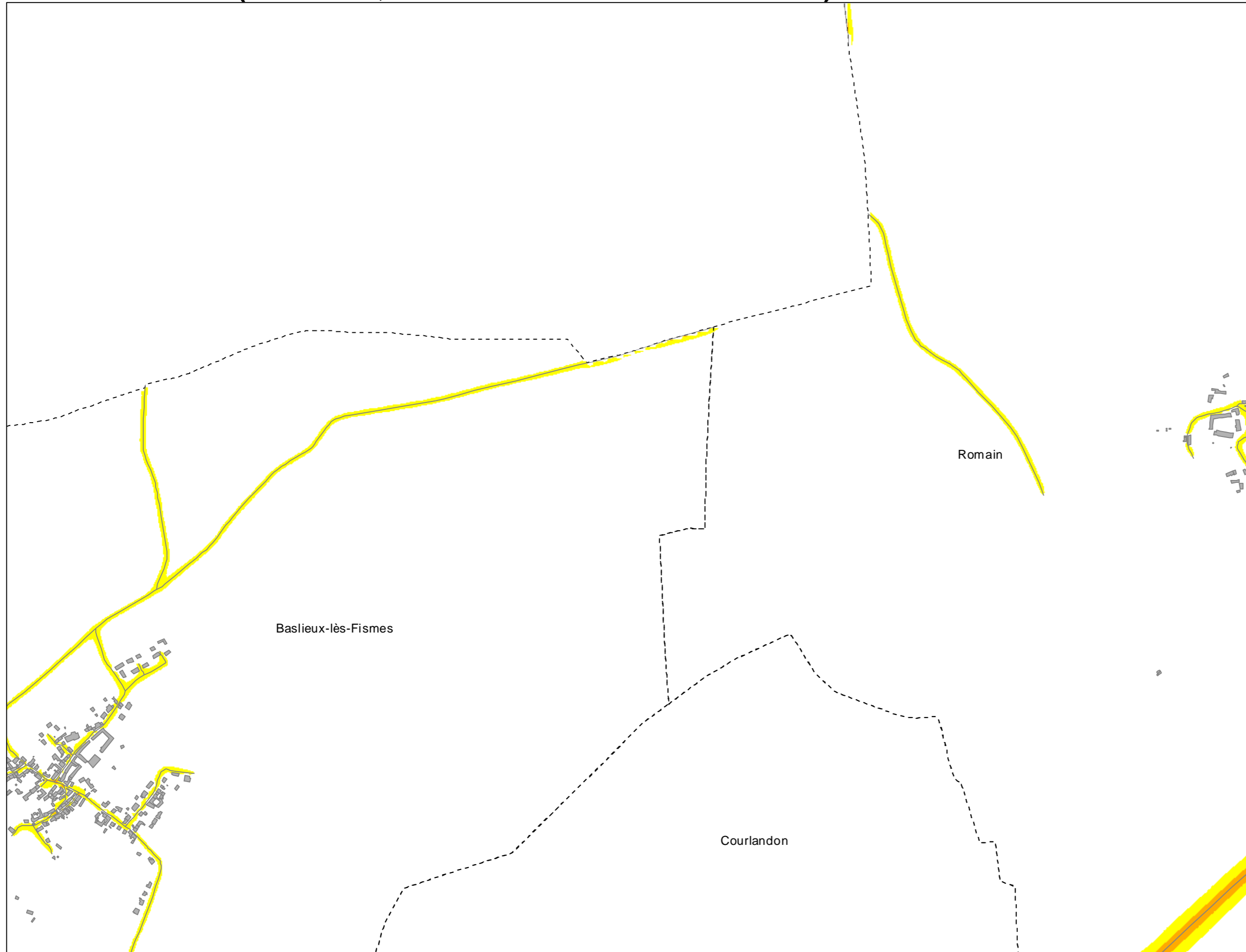
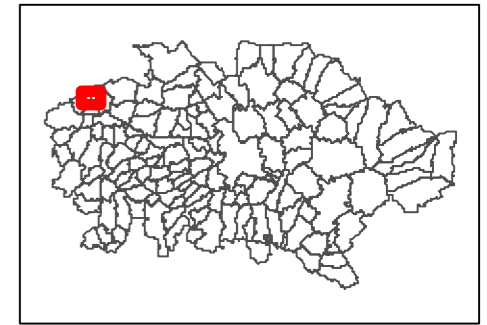


0 125 250 500 Mètres



Cartes de bruit stratégiques sur le territoire de la Communauté Urbaine du Grand Reims BRUIT CUMULE (ROUTIER, FERROVIAIRE ET INDUSTRIEL) - Indicateur Lden

Dalle
C05



Légende

- Limite communale
- Route
- +— Voie ferrée
- Bâtiment
- Enseignement et santé
- ▨ Limite de propriété des industries

Niveaux sonores en dB(A)

- > 75
- 70 - 75
- 65 - 70
- 60 - 65
- 55 - 60
- < 55



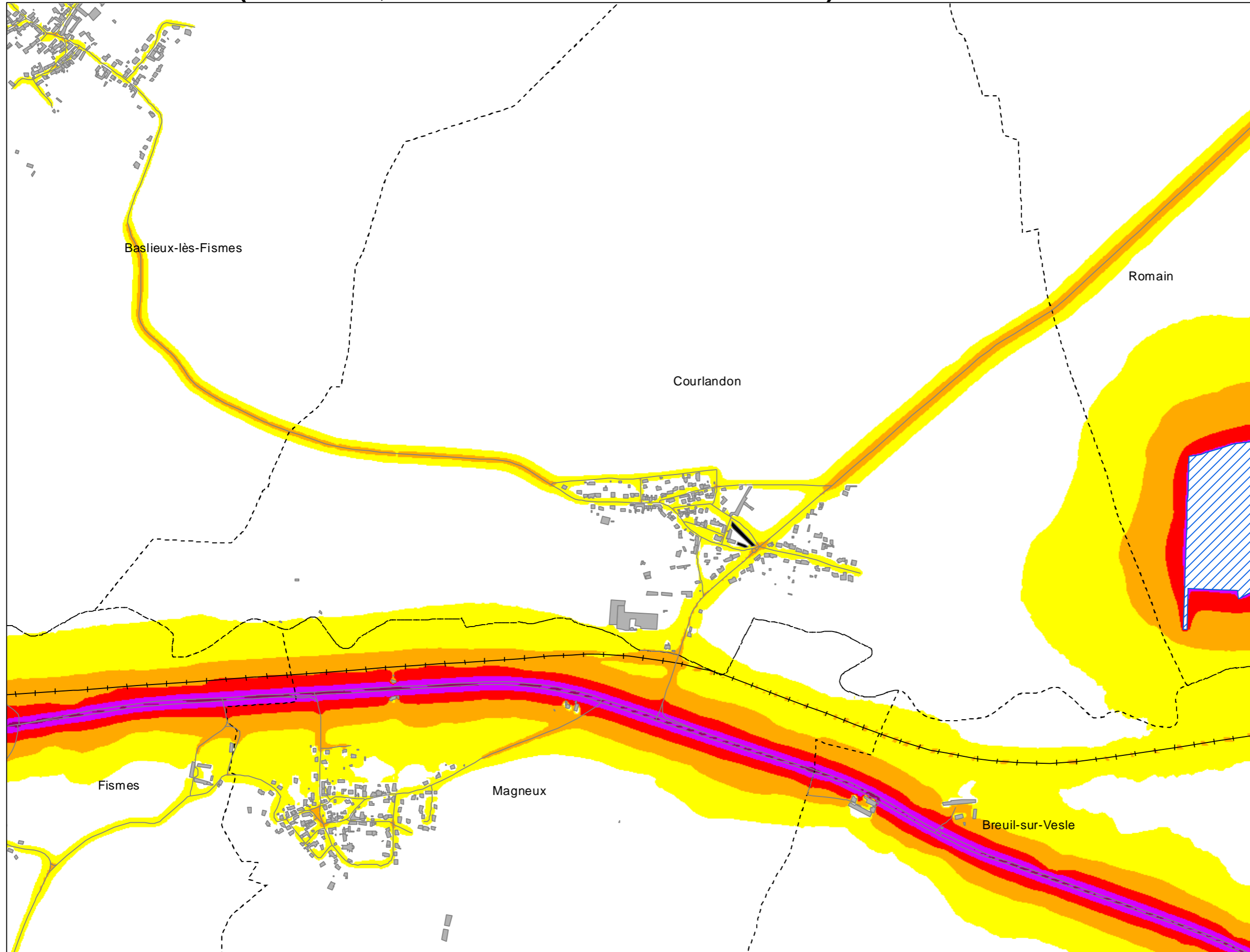
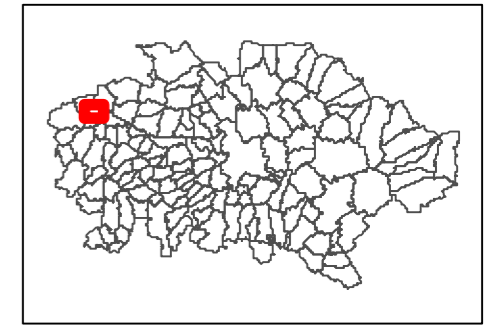
Sources des données : IGN, Communes, CUGR, CD51, DDT51, SANEF, SNCF Réseau
Carte éditée par Sixense - décembre 2022

0 125 250 500 Mètres



Cartes de bruit stratégiques sur le territoire de la Communauté Urbaine du Grand Reims BRUIT CUMULE (ROUTIER, FERROVIAIRE ET INDUSTRIEL) - Indicateur Lden

Dalle
C06



Légende

- Limite communale
- Route
- + + + Voie ferrée
- Bâtiment
- Enseignement et santé
- ▨ Limite de propriété des industries

Niveaux sonores en dB(A)

- > 75
- 70 - 75
- 65 - 70
- 60 - 65
- 55 - 60
- < 55



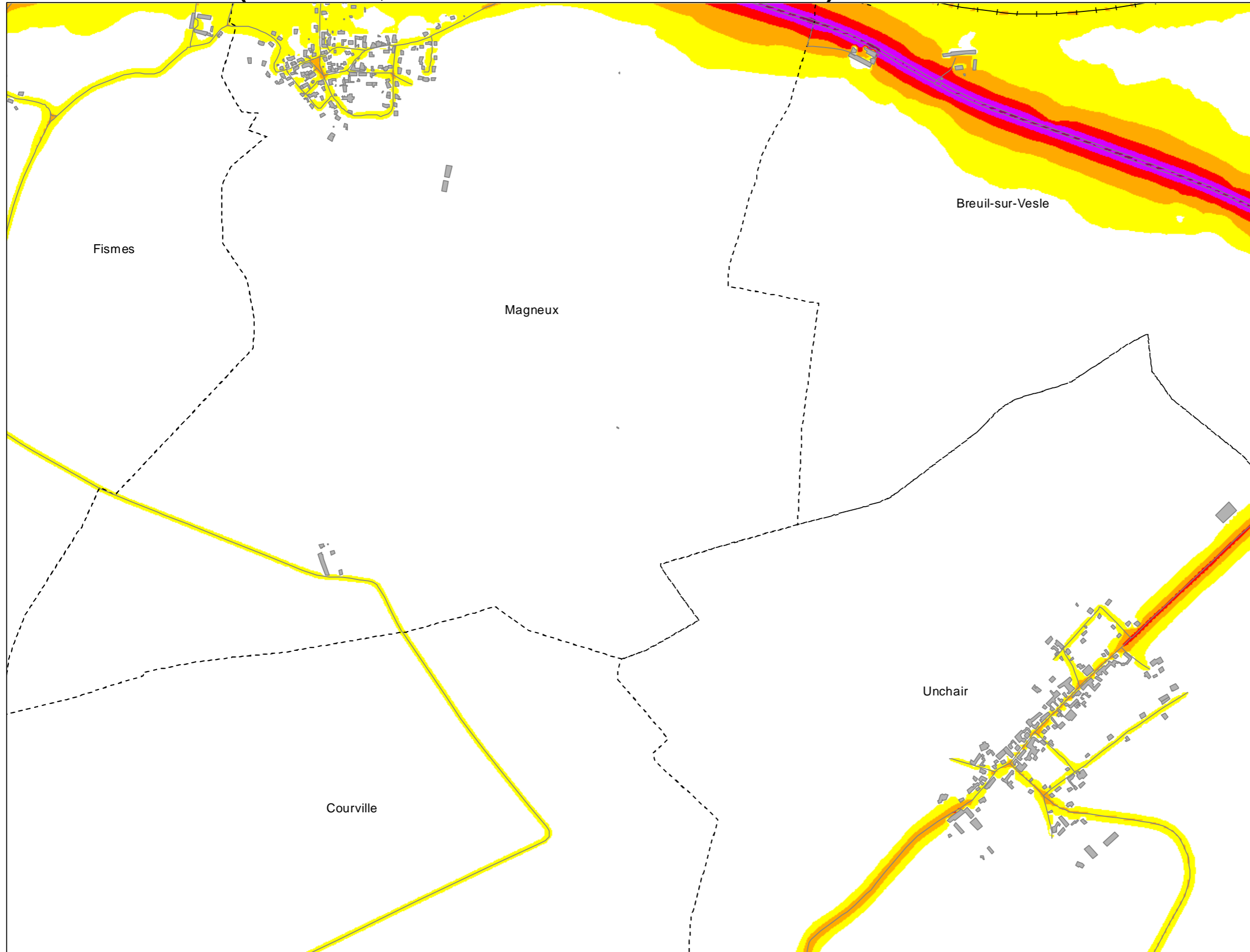
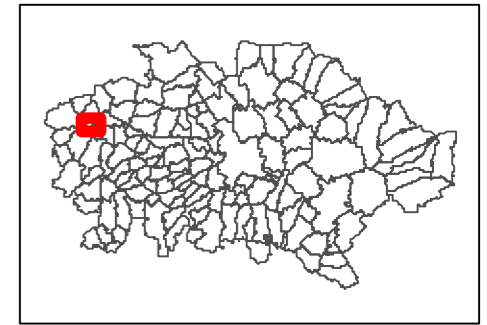
Sources des données : IGN, Communes, CUGR, CD51, DDT51, SANEF, SNCF Réseau
Carte éditée par Sixense - décembre 2022

0 125 250 500 Mètres



Cartes de bruit stratégiques sur le territoire de la Communauté Urbaine du Grand Reims BRUIT CUMULE (ROUTIER, FERROVIAIRE ET INDUSTRIEL) - Indicateur Lden

Dalle
C07



Légende

- Limite communale
- Route
- +— Voie ferrée
- Bâtiment
- Enseignement et santé
- ▨ Limite de propriété des industries

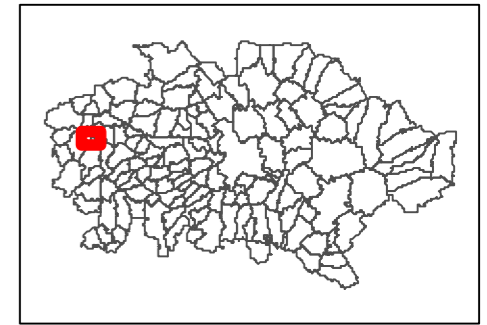
Niveaux sonores en dB(A)

- > 75
- 70 - 75
- 65 - 70
- 60 - 65
- 55 - 60
- < 55



Cartes de bruit stratégiques sur le territoire de la Communauté Urbaine du Grand Reims BRUIT CUMULE (ROUTIER, FERROVIAIRE ET INDUSTRIEL) - Indicateur Lden

Dalle
C08



Légende

- Limite communale
- Route
- + + + Voie ferrée
- Bâtiment
- Enseignement et santé
- ▨ Limite de propriété des industries

Niveaux sonores en dB(A)

- > 75
- 70 - 75
- 65 - 70
- 60 - 65
- 55 - 60
- < 55



Sources des données : IGN, Communes, CUGR, CD51, DDT51, SANEF, SNCF Réseau
Carte éditée par Sixense - décembre 2022

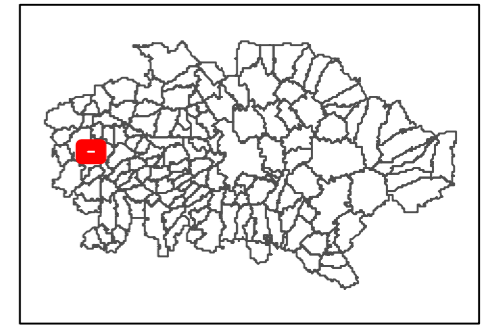
0 125 250 500 Mètres



Cartes de bruit stratégiques sur le territoire de la Communauté Urbaine du Grand Reims BRUIT CUMULE (ROUTIER, FERROVIAIRE ET INDUSTRIEL) - Indicateur Lden

Dalle
C09

GRAND
REIMS
COMMUNAUTÉ URBAINE



Légende

- Limite communale
- Route
- +— Voie ferrée
- Bâtiment
- Enseignement et santé
- ▨ Limite de propriété des industries

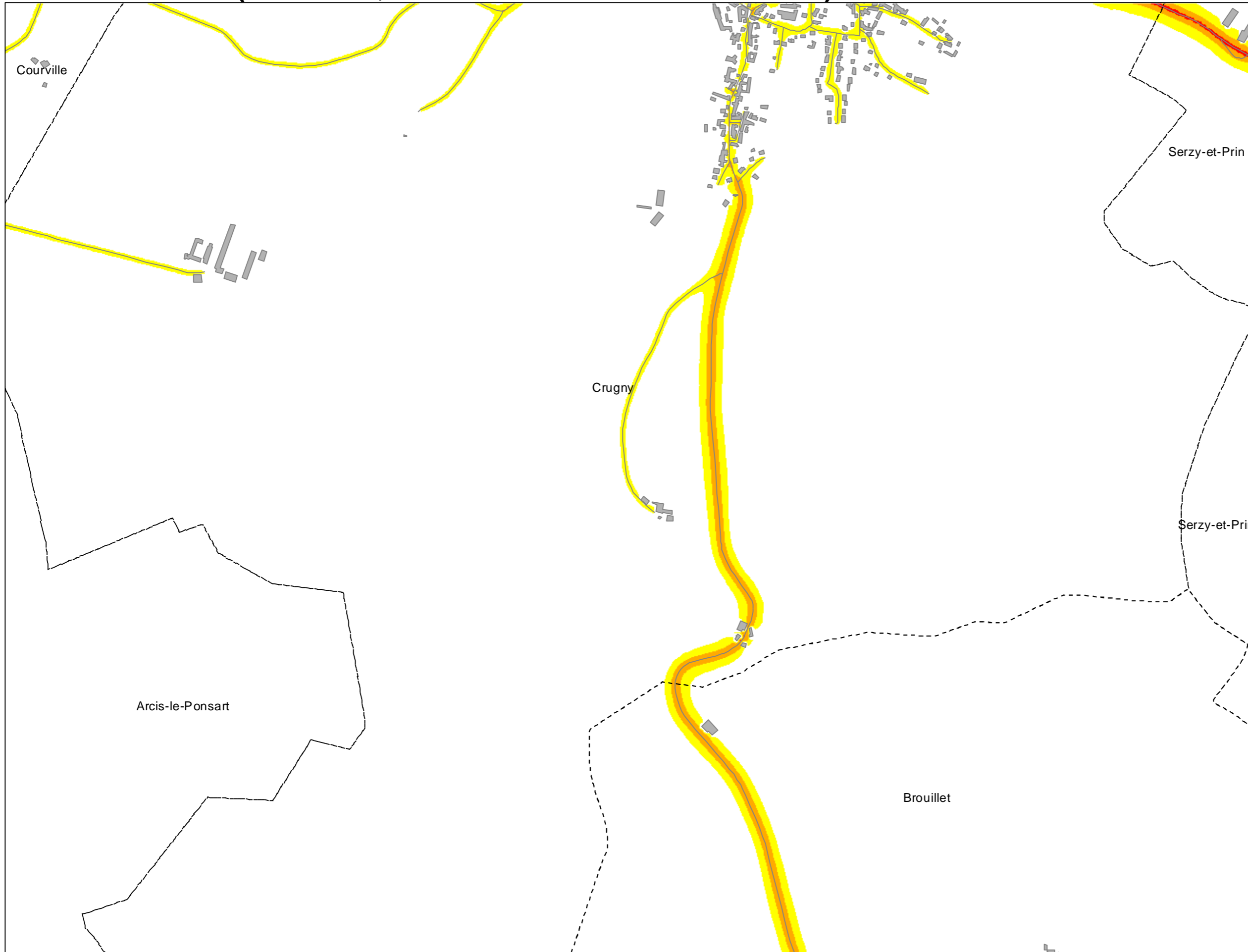
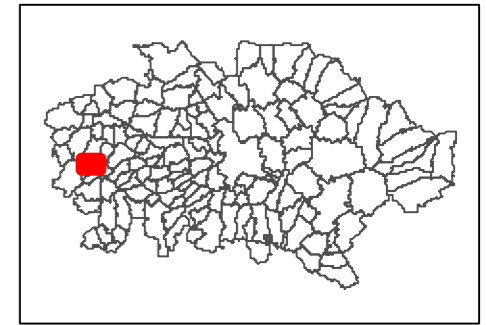
Niveaux sonores en dB(A)

- > 75
- 70 - 75
- 65 - 70
- 60 - 65
- 55 - 60
- < 55



Cartes de bruit stratégiques sur le territoire de la Communauté Urbaine du Grand Reims BRUIT CUMULE (ROUTIER, FERROVIAIRE ET INDUSTRIEL) - Indicateur Lden

Dalle
C10



Légende

- Limite communale
- Route
- + + + Voie ferrée
- Bâtiment
- Enseignement et santé
- ▨ Limite de propriété des industries

Niveaux sonores en dB(A)

- > 75
- 70 - 75
- 65 - 70
- 60 - 65
- 55 - 60
- < 55



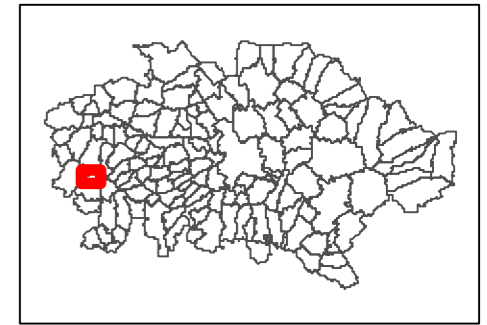
Sources des données : IGN, Communes, CUGR, CD51, DDT51, SANEF, SNCF Réseau
Carte éditée par Sixense - décembre 2022

0 125 250 500 Mètres



Cartes de bruit stratégiques sur le territoire de la Communauté Urbaine du Grand Reims BRUIT CUMULE (ROUTIER, FERROVIAIRE ET INDUSTRIEL) - Indicateur Lden

Dalle
C11



Légende

- Limite communale
- Route
- +— Voie ferrée
- Bâtiment
- Enseignement et santé
- ▨ Limite de propriété des industries

Niveaux sonores en dB(A)

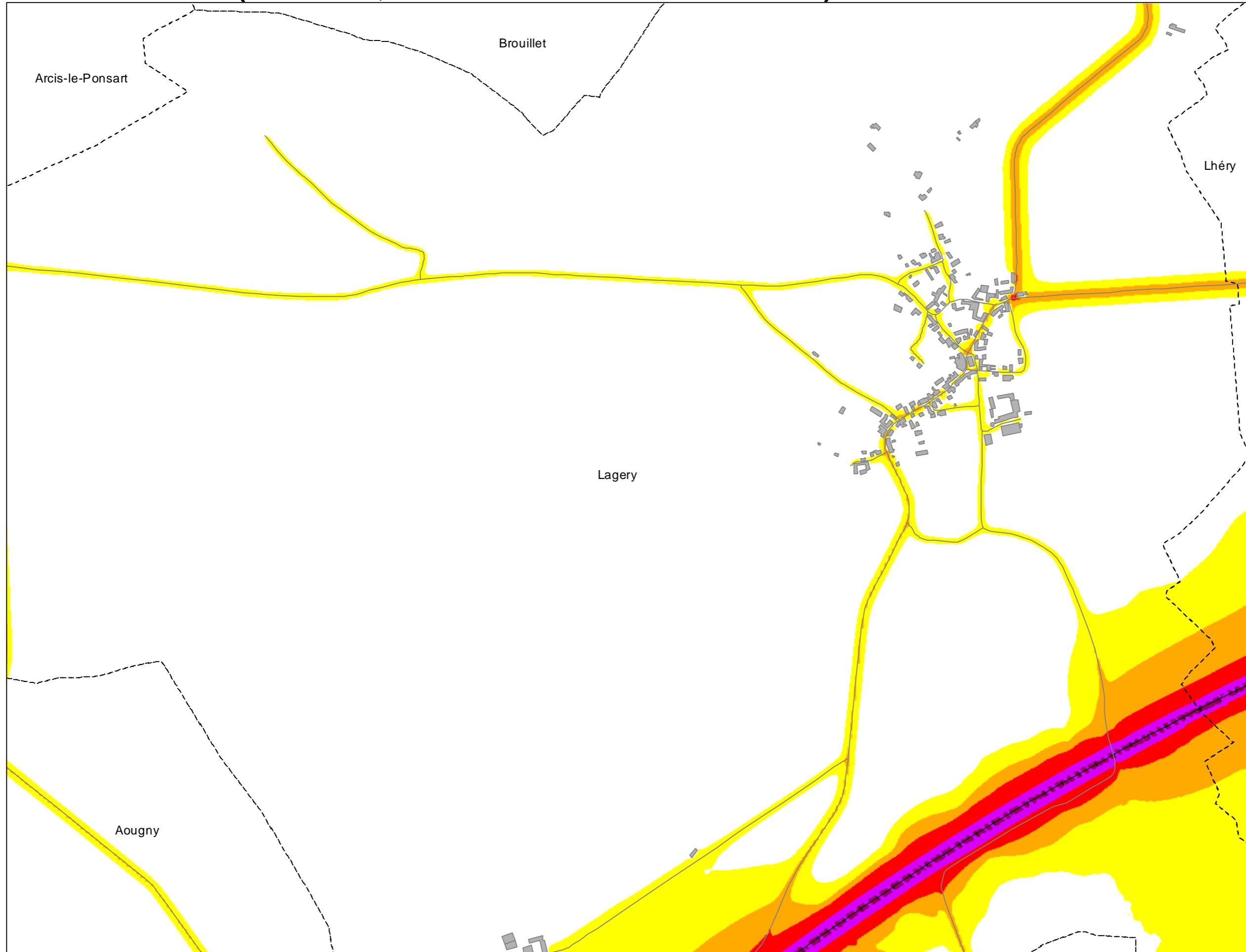
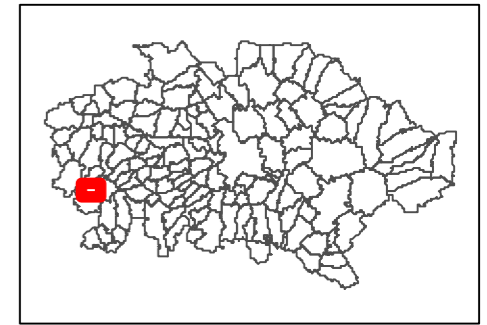
- > 75
- 70 - 75
- 65 - 70
- 60 - 65
- 55 - 60
- < 55



Cartes de bruit stratégiques sur le territoire de la Communauté Urbaine du Grand Reims BRUIT CUMULE (ROUTIER, FERROVIAIRE ET INDUSTRIEL) - Indicateur Lden

Dalle
C12

GRAND
REIMS
COMMUNAUTÉ URBAINE



Légende

- Limite communale
- Route
- +— Voie ferrée
- Bâtiment
- Enseignement et santé
- ▨ Limite de propriété des industries

Niveaux sonores en dB(A)

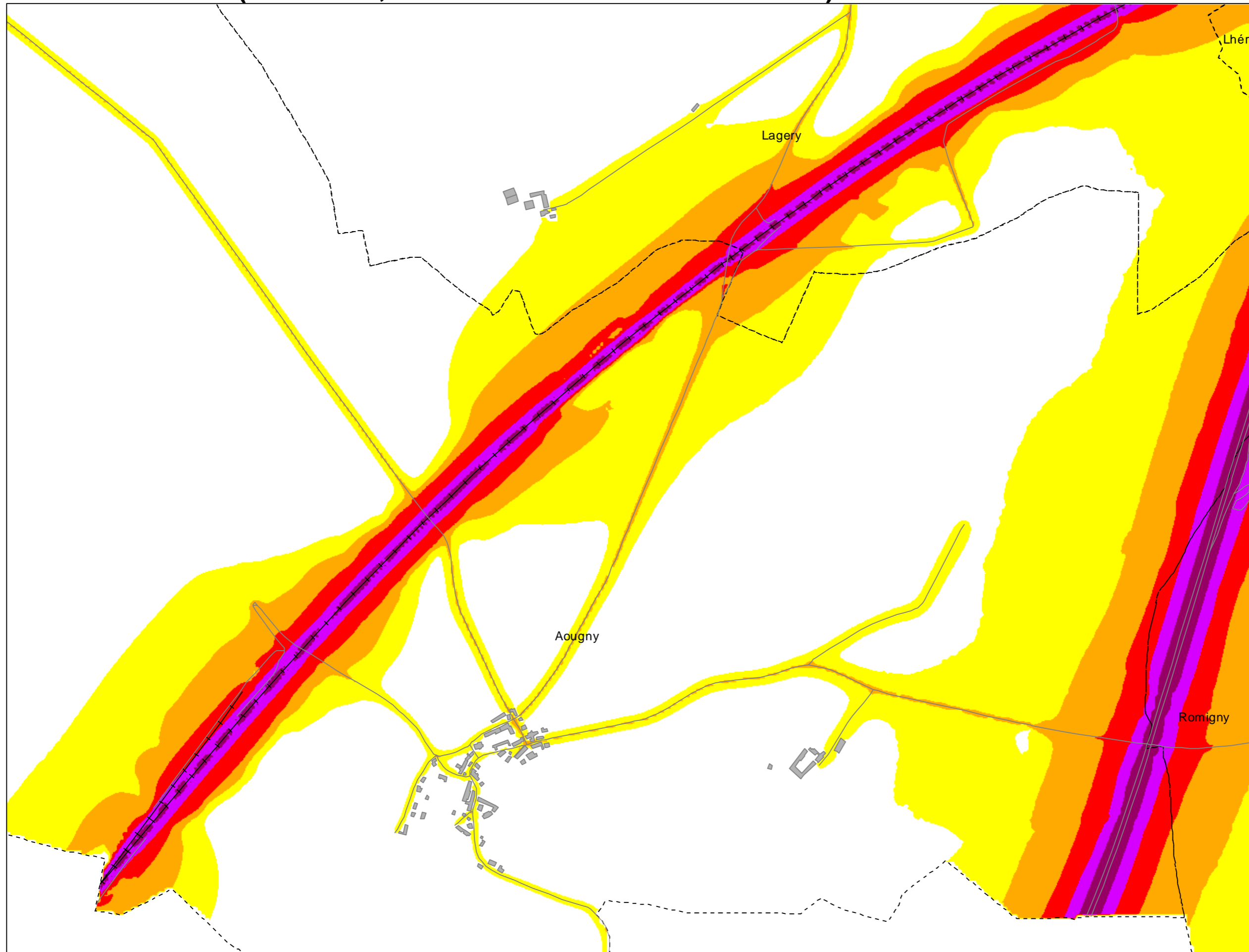
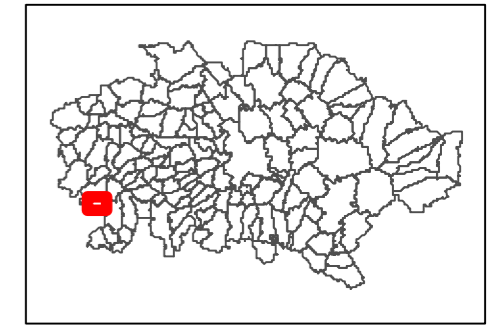
- > 75
- 70 - 75
- 65 - 70
- 60 - 65
- 55 - 60
- < 55



Cartes de bruit stratégiques sur le territoire de la Communauté Urbaine du Grand Reims BRUIT CUMULE (ROUTIER, FERROVIAIRE ET INDUSTRIEL) - Indicateur Lden

Dalle
C13

GRAND
REIMS
COMMUNAUTÉ URBAINE



Légende

- Limite communale
- Route
- +— Voie ferrée
- Bâtiment
- Enseignement et santé
- ▨ Limite de propriété des industries

Niveaux sonores en dB(A)

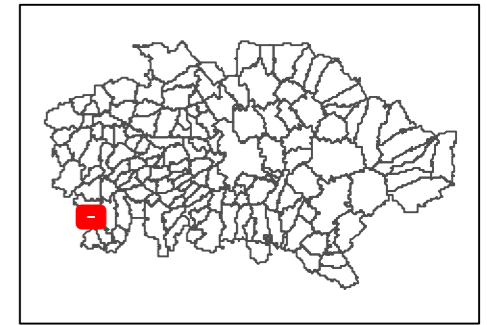
- > 75
- 70 - 75
- 65 - 70
- 60 - 65
- 55 - 60
- < 55



Cartes de bruit stratégiques sur le territoire de la Communauté Urbaine du Grand Reims BRUIT CUMULE (ROUTIER, FERROVIAIRE ET INDUSTRIEL) - Indicateur Lden

Dalle
C14

GRAND
REIMS
COMMUNAUTÉ URBAINE



Légende

- Limite communale
- Route
- + + + Voie ferrée
- Bâtiment
- Enseignement et santé
- ▨ Limite de propriété des industries

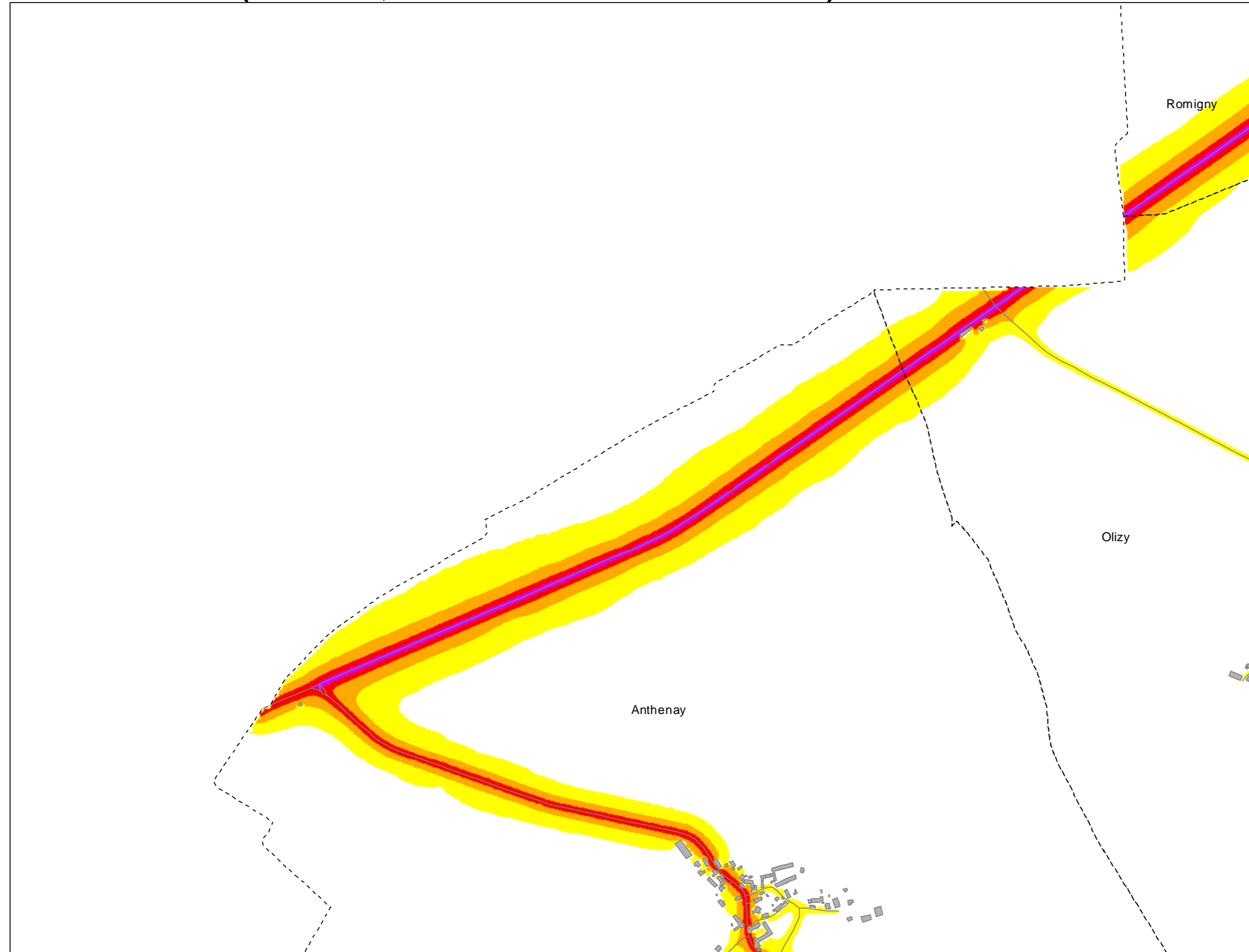
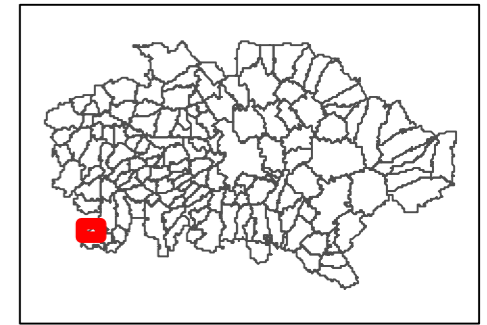
Niveaux sonores en dB(A)

- > 75
- 70 - 75
- 65 - 70
- 60 - 65
- 55 - 60
- < 55



Cartes de bruit stratégiques sur le territoire de la Communauté Urbaine du Grand Reims BRUIT CUMULE (ROUTIER, FERROVIAIRE ET INDUSTRIEL) - Indicateur Lden

Dalle
C15



Légende

- Limite communale
- Route
- +— Voie ferrée
- Bâtiment
- Enseignement et santé
- ▨ Limite de propriété des industries

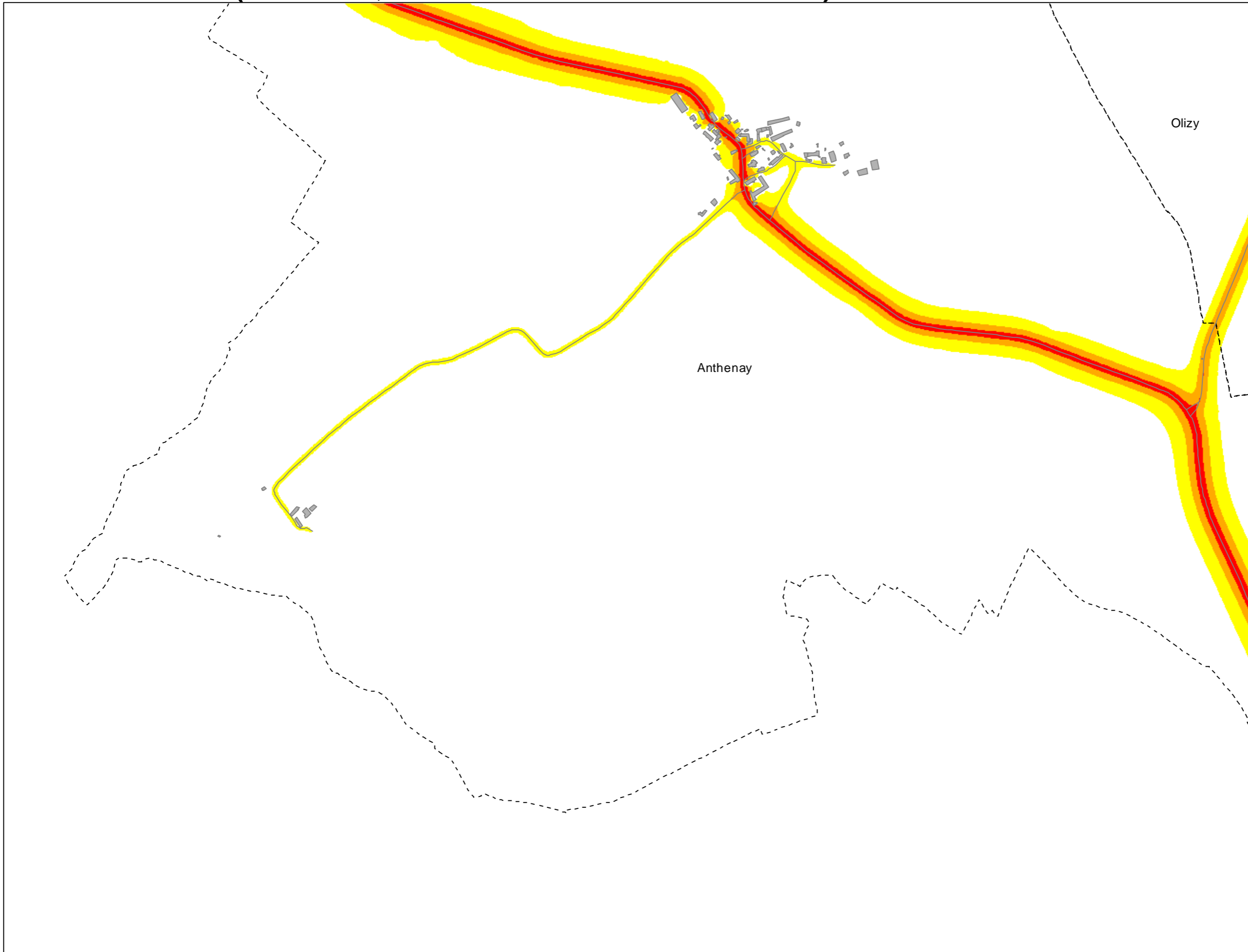
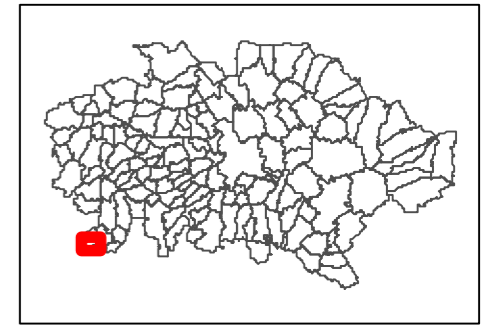
Niveaux sonores en dB(A)

- > 75
- 70 - 75
- 65 - 70
- 60 - 65
- 55 - 60
- < 55



Cartes de bruit stratégiques sur le territoire de la Communauté Urbaine du Grand Reims BRUIT CUMULE (ROUTIER, FERROVIAIRE ET INDUSTRIEL) - Indicateur Lden

Dalle
C16



Légende

- Limite communale
- Route
- +— Voie ferrée
- Bâtiment
- Enseignement et santé
- ▨ Limite de propriété des industries

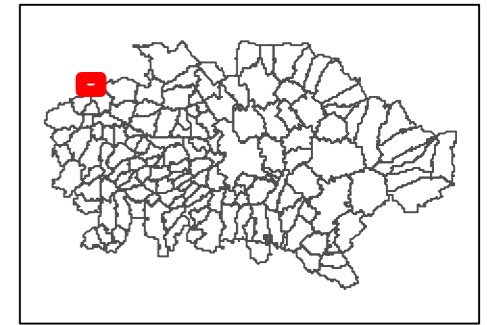
Niveaux sonores en dB(A)

- > 75
- 70 - 75
- 65 - 70
- 60 - 65
- 55 - 60
- < 55



Cartes de bruit stratégiques sur le territoire de la Communauté Urbaine du Grand Reims BRUIT CUMULE (ROUTIER, FERROVIAIRE ET INDUSTRIEL) - Indicateur Ln

Dalle
C04



Légende

Limite communale

Route

Voie ferrée

Bâtiment

Enseignement et santé

Limite de propriété des industries

Niveaux sonores en dB(A)

> 70


65 - 70

60 - 65

55 - 60

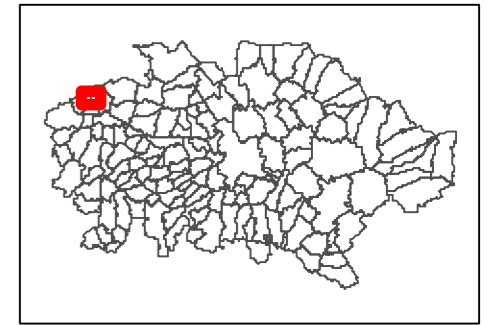
50 - 55

< 50



Cartes de bruit stratégiques sur le territoire de la Communauté Urbaine du Grand Reims BRUIT CUMULE (ROUTIER, FERROVIAIRE ET INDUSTRIEL) - Indicateur Ln

Dalle
C05



Légende

- Limite communale
- Route
- +— Voie ferrée
- Bâtiment
- Enseignement et santé
- ▨ Limite de propriété des industries

Niveaux sonores en dB(A)

- > 70
- 65 - 70
- 60 - 65
- 55 - 60
- 50 - 55
- < 50



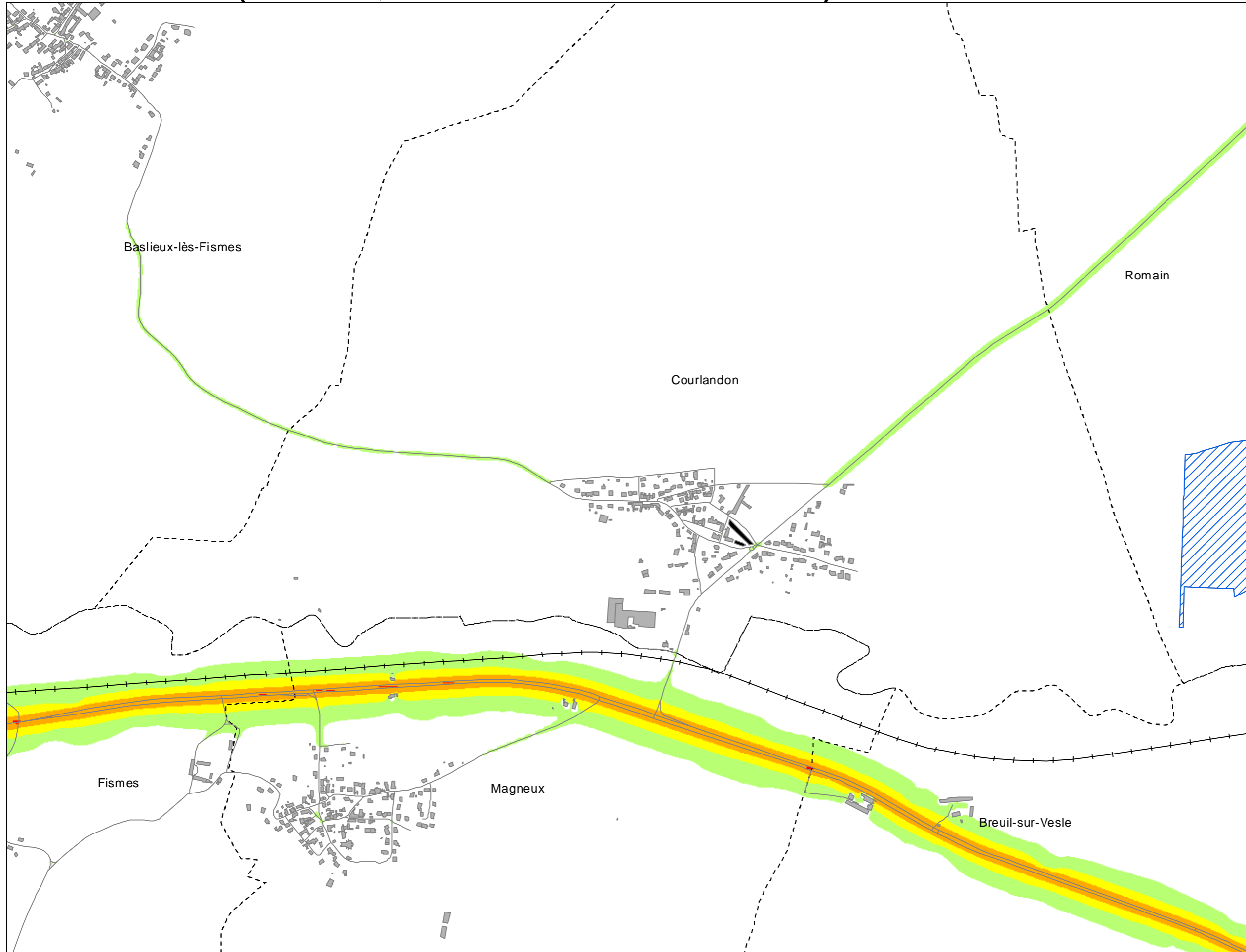
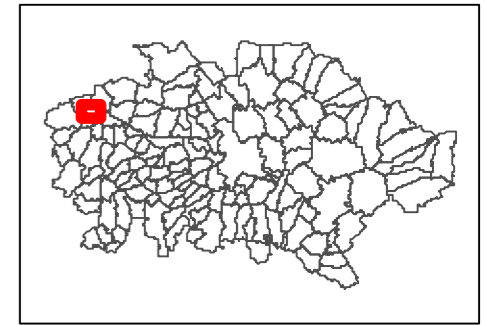
Sources des données : IGN, Communes, CUGR, CD51, DDT51, SANEF, SNCF Réseau
Carte éditée par Sixense - décembre 2022

0 125 250 500 Mètres



Cartes de bruit stratégiques sur le territoire de la Communauté Urbaine du Grand Reims BRUIT CUMULE (ROUTIER, FERROVIAIRE ET INDUSTRIEL) - Indicateur Ln

Dalle
C06



Légende

- Limite communale
- Route
- + + + Voie ferrée
- Bâtiment
- Enseignement et santé
- ▨ Limite de propriété des industries

Niveaux sonores en dB(A)

- > 70
- 65 - 70
- 60 - 65
- 55 - 60
- 50 - 55
- < 50



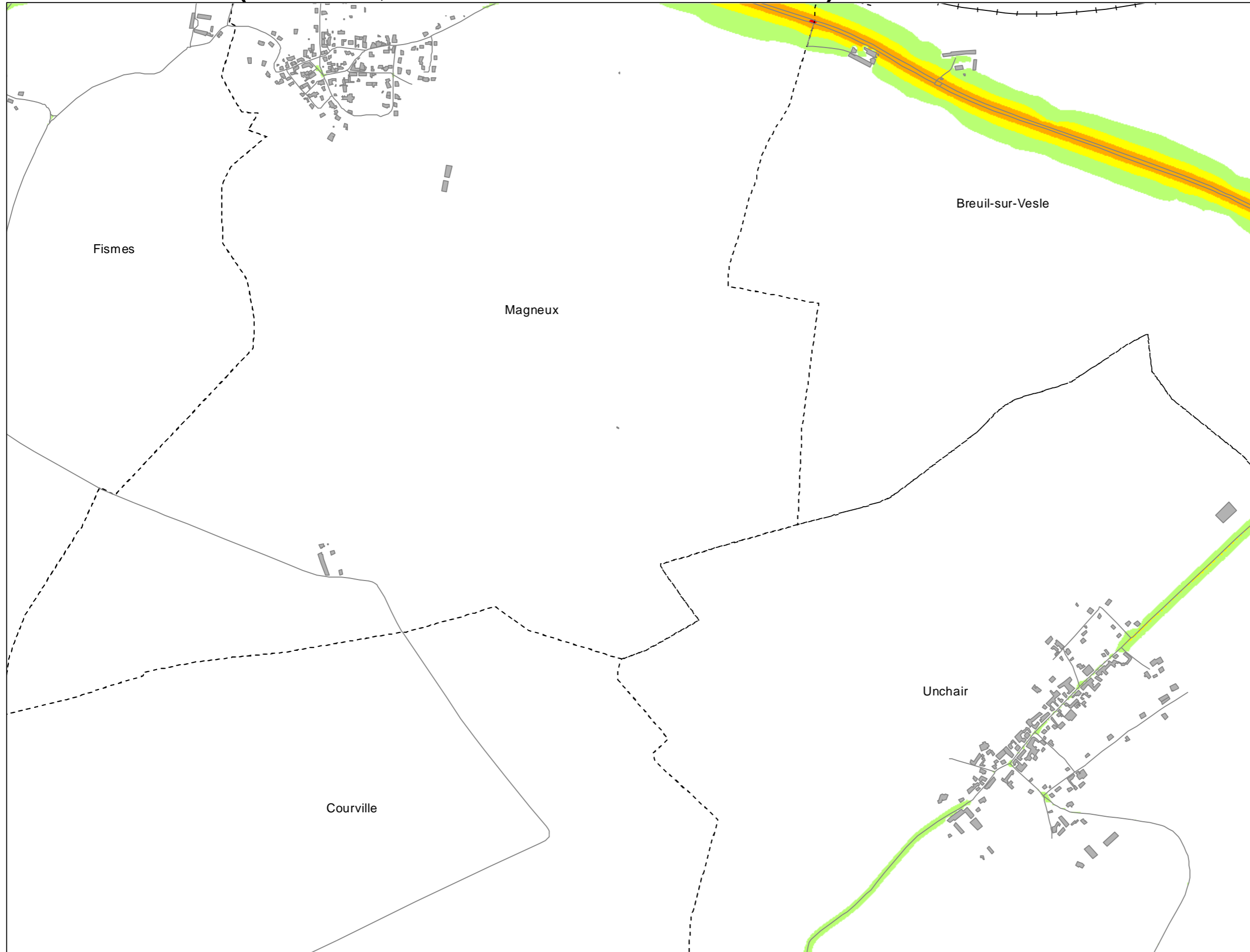
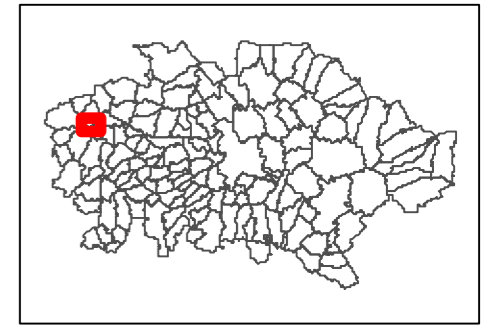
Sources des données : IGN, Communes, CUGR, CD51, DDT51, SANEF, SNCF Réseau
Carte éditée par Sixense - décembre 2022

0 125 250 500 Mètres



Cartes de bruit stratégiques sur le territoire de la Communauté Urbaine du Grand Reims BRUIT CUMULE (ROUTIER, FERROVIAIRE ET INDUSTRIEL) - Indicateur Ln

Dalle
C07



Légende

- Limite communale
- Route
- +— Voie ferrée
- Bâtiment
- Enseignement et santé
- ▨ Limite de propriété des industries

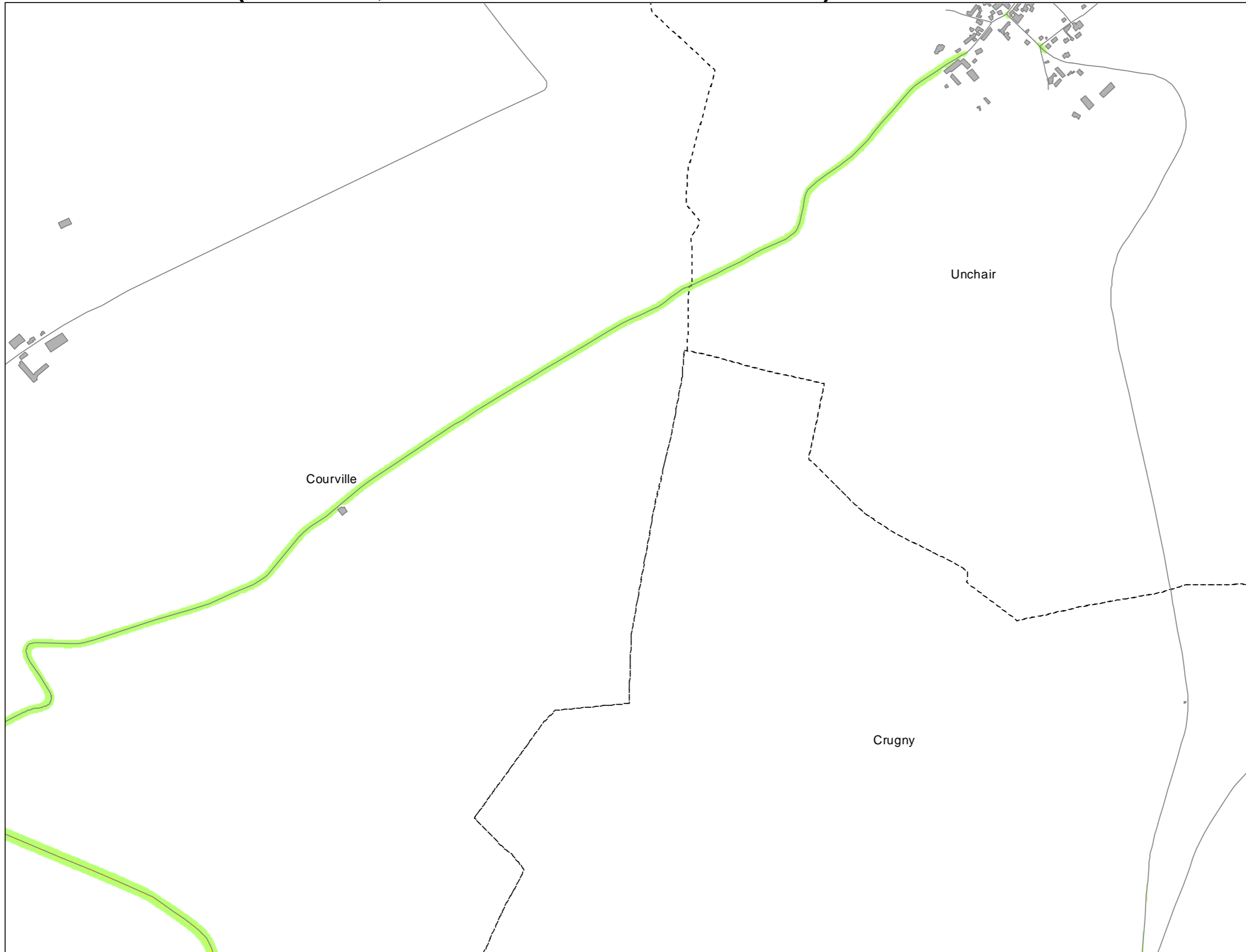
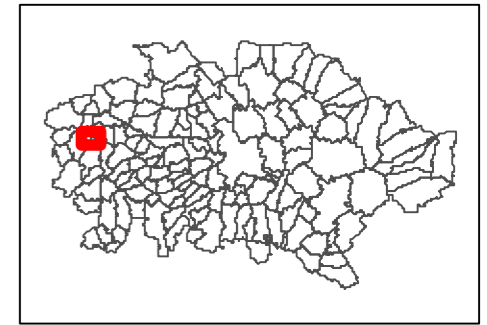
Niveaux sonores en dB(A)

- > 70
- 65 - 70
- 60 - 65
- 55 - 60
- 50 - 55
- < 50



Cartes de bruit stratégiques sur le territoire de la Communauté Urbaine du Grand Reims BRUIT CUMULE (ROUTIER, FERROVIAIRE ET INDUSTRIEL) - Indicateur Ln

Dalle
C08



Légende

- Limite communale
- Route
- + + + Voie ferrée
- Bâtiment
- Enseignement et santé
- ▨ Limite de propriété des industries

Niveaux sonores en dB(A)

- > 70
- 65 - 70
- 60 - 65
- 55 - 60
- 50 - 55
- < 50



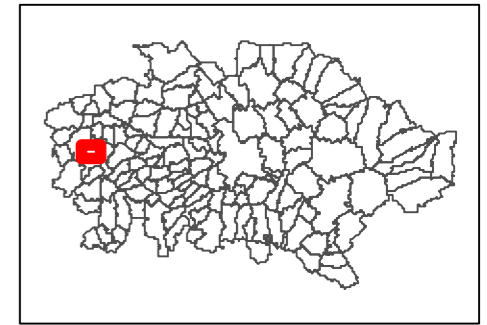
Sources des données : IGN, Communes, CUGR, CD51, DDT51, SANEF, SNCF Réseau
Carte éditée par Sixense - décembre 2022

0 125 250 500 Mètres



Cartes de bruit stratégiques sur le territoire de la Communauté Urbaine du Grand Reims BRUIT CUMULE (ROUTIER, FERROVIAIRE ET INDUSTRIEL) - Indicateur Ln

Dalle
C09



Légende

- Limite communale
- Route
- +— Voie ferrée
- Bâtiment
- Enseignement et santé
- ▨ Limite de propriété des industries

Niveaux sonores en dB(A)

- > 70
- 65 - 70
- 60 - 65
- 55 - 60
- 50 - 55
- < 50



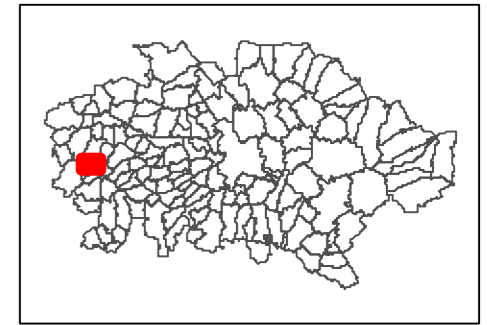
Sources des données : IGN, Communes, CUGR, CD51, DDT51, SANEF, SNCF Réseau
Carte éditée par Sixense - décembre 2022

0 125 250 500 Mètres



Cartes de bruit stratégiques sur le territoire de la Communauté Urbaine du Grand Reims BRUIT CUMULE (ROUTIER, FERROVIAIRE ET INDUSTRIEL) - Indicateur Ln

Dalle
C10



Légende

- Limite communale
- Route
- + + + Voie ferrée
- Bâtiment
- Enseignement et santé
- ▨ Limite de propriété des industries

Niveaux sonores en dB(A)

- > 70
- 65 - 70
- 60 - 65
- 55 - 60
- 50 - 55
- < 50



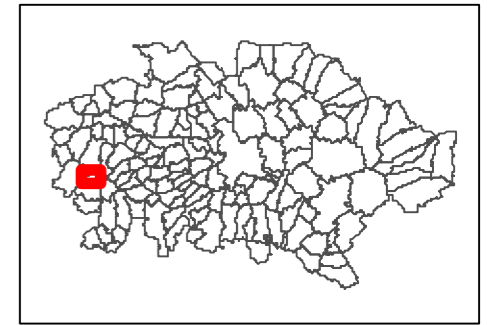
Sources des données : IGN, Communes, CUGR, CD51, DDT51, SANEF, SNCF Réseau
Carte éditée par Sixense - décembre 2022

0 125 250 500 Mètres



Cartes de bruit stratégiques sur le territoire de la Communauté Urbaine du Grand Reims BRUIT CUMULE (ROUTIER, FERROVIAIRE ET INDUSTRIEL) - Indicateur Ln

Dalle
C11



Légende

- Limite communale
- Route
- + + + Voie ferrée
- Bâtiment
- Enseignement et santé
- ▨ Limite de propriété des industries

Niveaux sonores en dB(A)

- > 70
- 65 - 70
- 60 - 65
- 55 - 60
- 50 - 55
- < 50



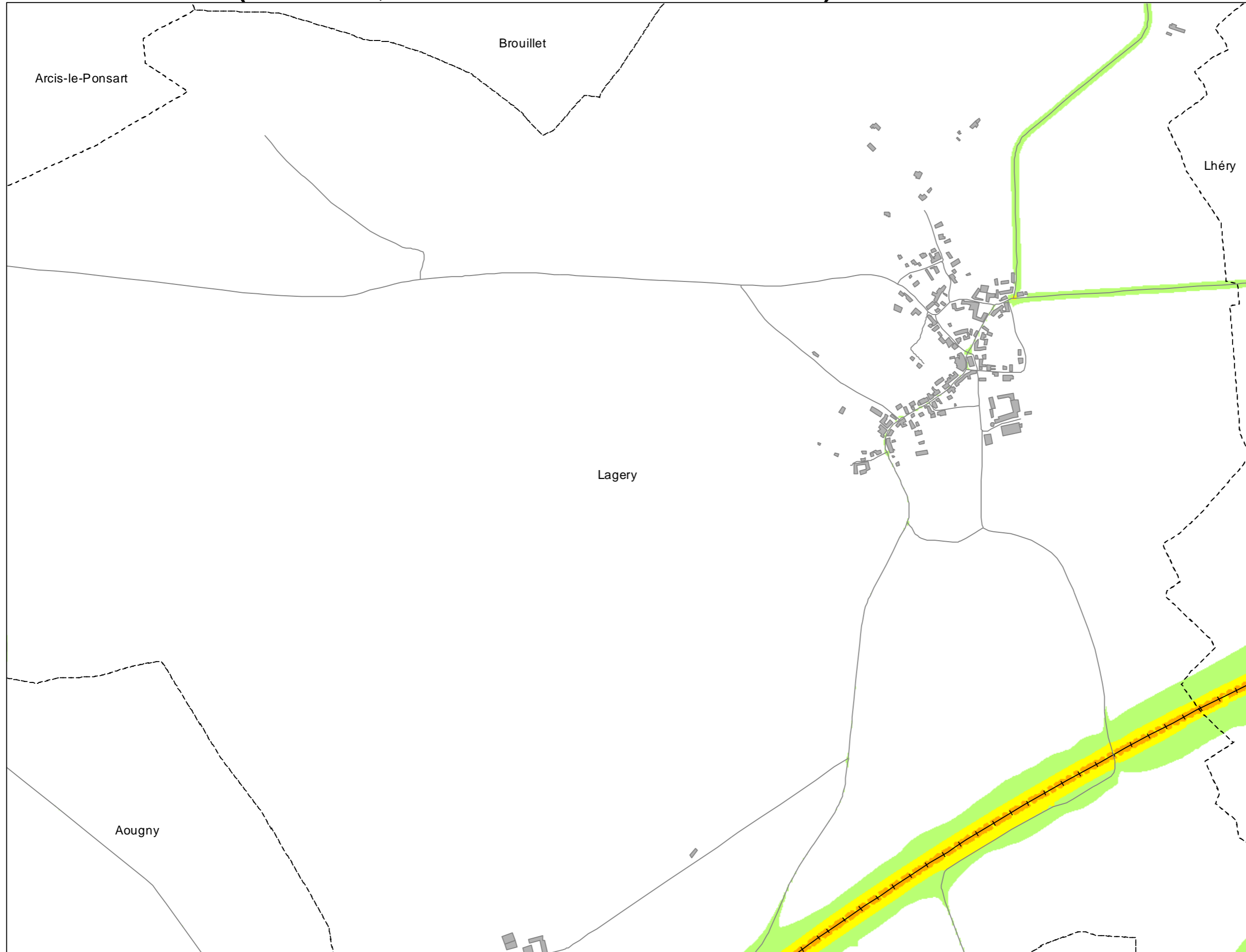
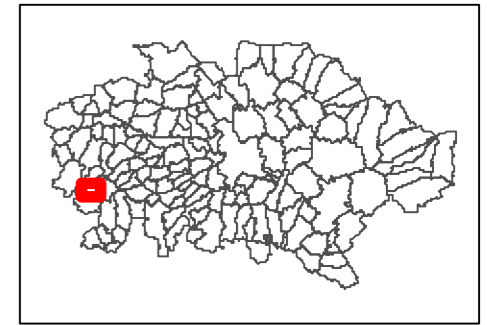
Sources des données : IGN, Communes, CUGR, CD51, DDT51, SANEF, SNCF Réseau
Carte éditée par Sixense - décembre 2022

0 125 250 500 Mètres



Cartes de bruit stratégiques sur le territoire de la Communauté Urbaine du Grand Reims BRUIT CUMULE (ROUTIER, FERROVIAIRE ET INDUSTRIEL) - Indicateur Ln

Dalle
C12



Légende

- Limite communale
- Route
- +— Voie ferrée
- Bâtiment
- Enseignement et santé
- ▨ Limite de propriété des industries

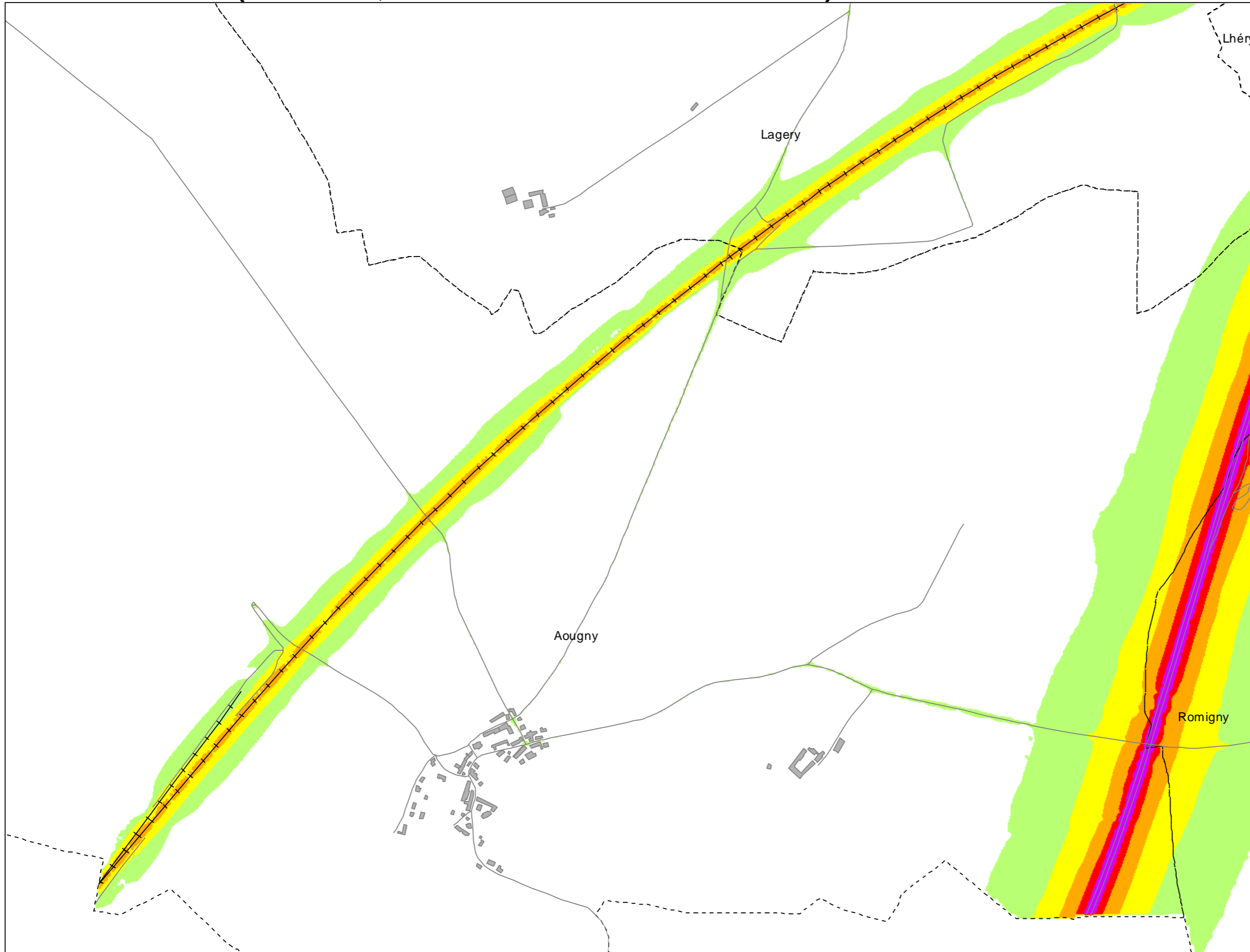
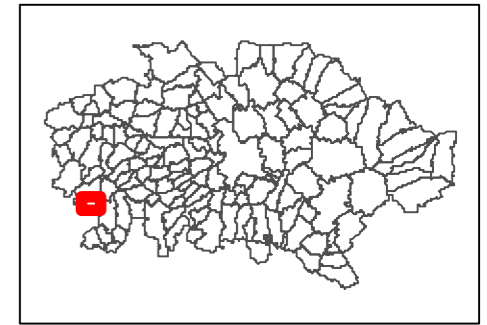
Niveaux sonores en dB(A)

- > 70
- 65 - 70
- 60 - 65
- 55 - 60
- 50 - 55
- < 50



Cartes de bruit stratégiques sur le territoire de la Communauté Urbaine du Grand Reims BRUIT CUMULE (ROUTIER, FERROVIAIRE ET INDUSTRIEL) - Indicateur Ln

Dalle
C13



Légende

- Limite communale
- Route
- + + + Voie ferrée
- Bâtiment
- Enseignement et santé
- ▨ Limite de propriété des industries

Niveaux sonores en dB(A)

- > 70
- 65 - 70
- 60 - 65
- 55 - 60
- 50 - 55
- < 50



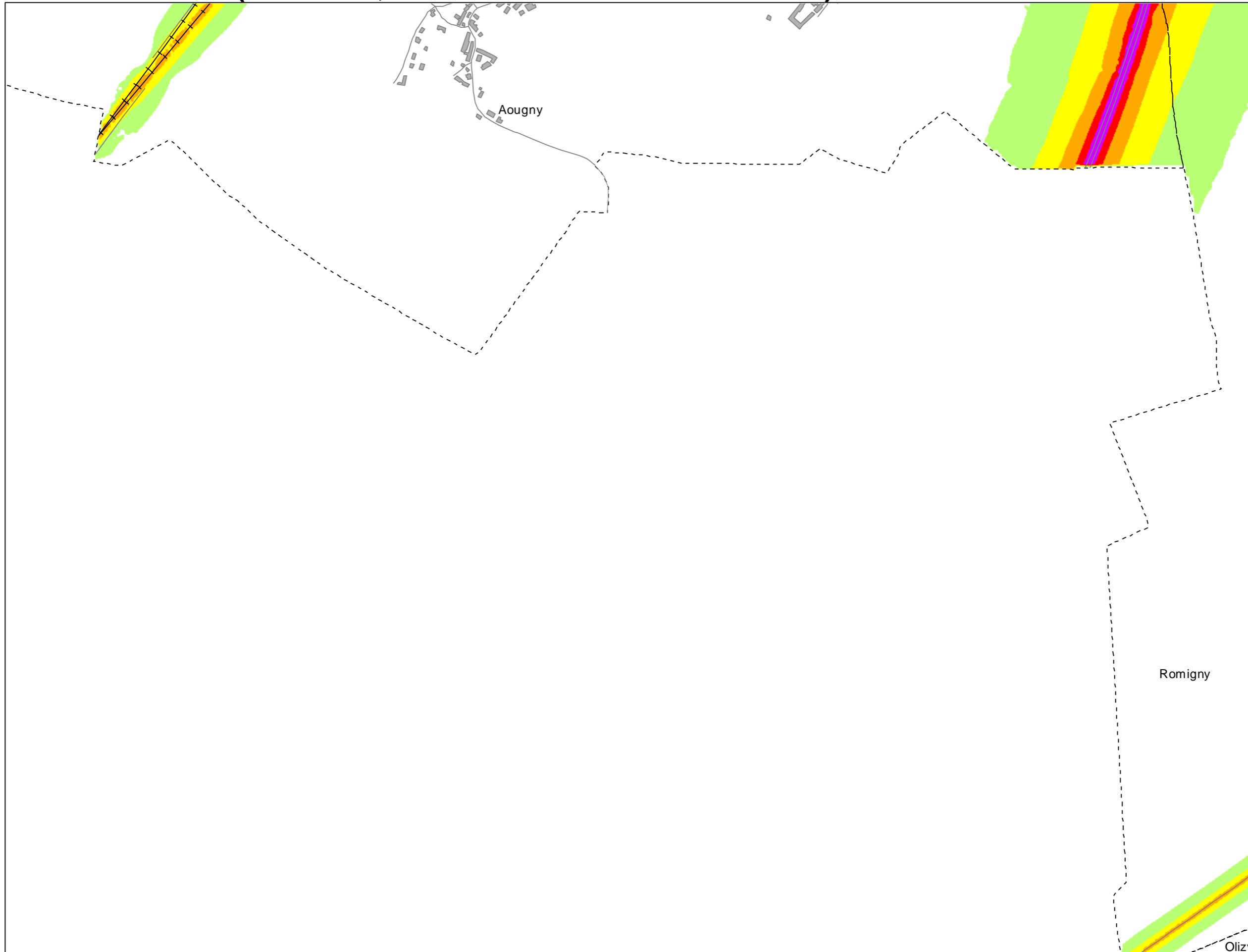
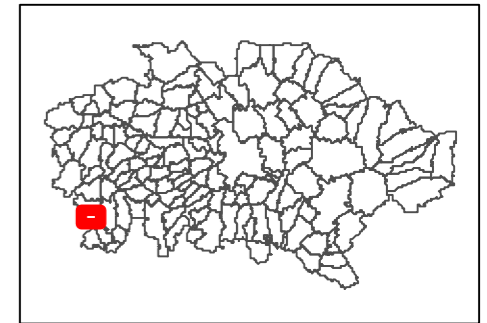
Sources des données : IGN, Communes, CUGR, CD51, DDT51, SANEF, SNCF Réseau
Carte éditée par Sixense - décembre 2022

0 125 250 500 Mètres



Cartes de bruit stratégiques sur le territoire de la Communauté Urbaine du Grand Reims BRUIT CUMULE (ROUTIER, FERROVIAIRE ET INDUSTRIEL) - Indicateur Ln

Dalle
C14



Légende

- Limite communale
- Route
- + + + Voie ferrée
- Bâtiment
- Enseignement et santé
- ▨ Limite de propriété des industries

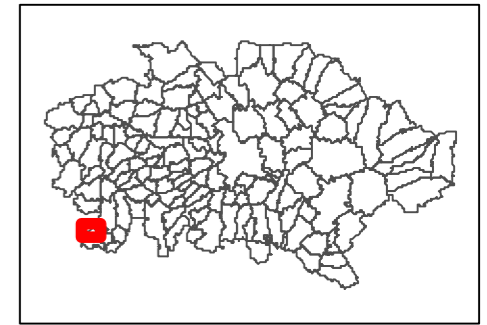
Niveaux sonores en dB(A)

- > 70
- 65 - 70
- 60 - 65
- 55 - 60
- 50 - 55
- < 50



Cartes de bruit stratégiques sur le territoire de la Communauté Urbaine du Grand Reims BRUIT CUMULE (ROUTIER, FERROVIAIRE ET INDUSTRIEL) - Indicateur Ln

Dalle
C15



Légende

- Limite communale
- Route
- + + + Voie ferrée
- Bâtiment
- Enseignement et santé
- ▨ Limite de propriété des industries

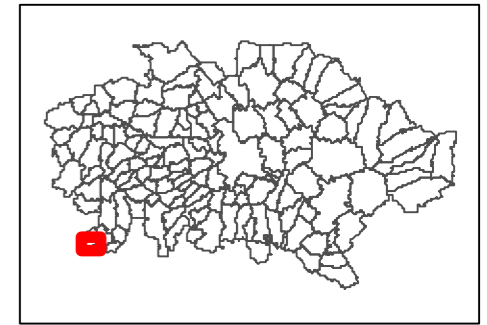
Niveaux sonores en dB(A)

- > 70
- 65 - 70
- 60 - 65
- 55 - 60
- 50 - 55
- < 50



Cartes de bruit stratégiques sur le territoire de la Communauté Urbaine du Grand Reims BRUIT CUMULE (ROUTIER, FERROVIAIRE ET INDUSTRIEL) - Indicateur Ln

Dalle
C16



Légende

- Limite communale
- Route
- + + + Voie ferrée
- Bâtiment
- Enseignement et santé
- ▨ Limite de propriété des industries

Niveaux sonores en dB(A)

- > 70
- 65 - 70
- 60 - 65
- 55 - 60
- 50 - 55
- < 50

