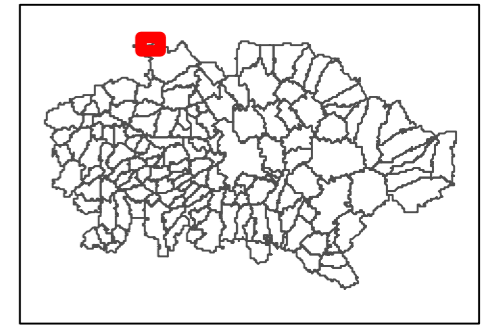


# Cartes de bruit stratégiques sur le territoire de la Communauté Urbaine du Grand Reims BRUIT CUMULE (ROUTIER, FERROVIAIRE ET INDUSTRIEL) - Indicateur Lden

Dalle  
F01



## Légende

--- Limite communale

— Route

+ + + Voie ferrée

■ Bâtiment

■ Enseignement et santé

▨ Limite de propriété des industries

## Niveaux sonores en dB(A)

■ > 75

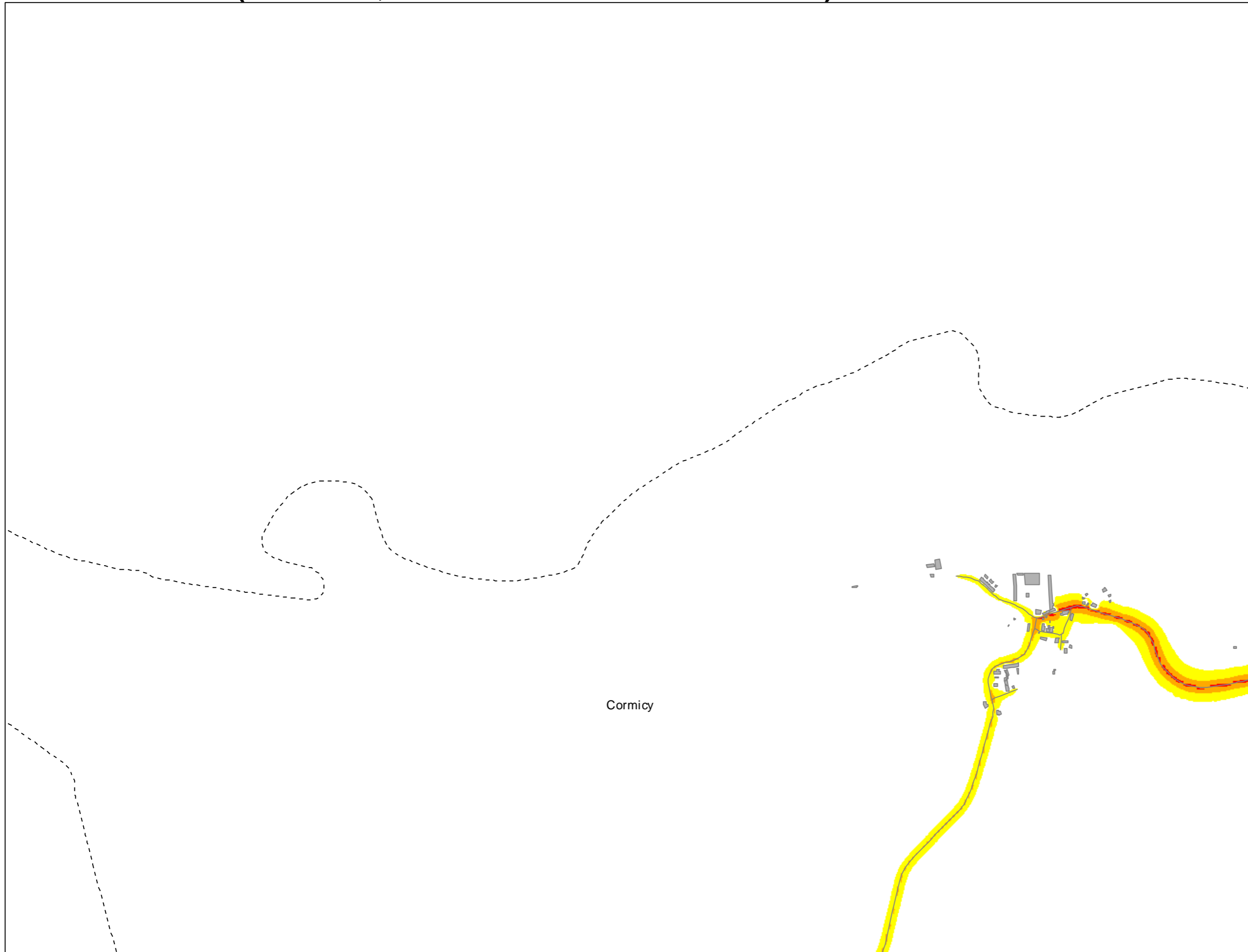
■ 70 - 75

■ 65 - 70

■ 60 - 65

■ 55 - 60

■ < 55



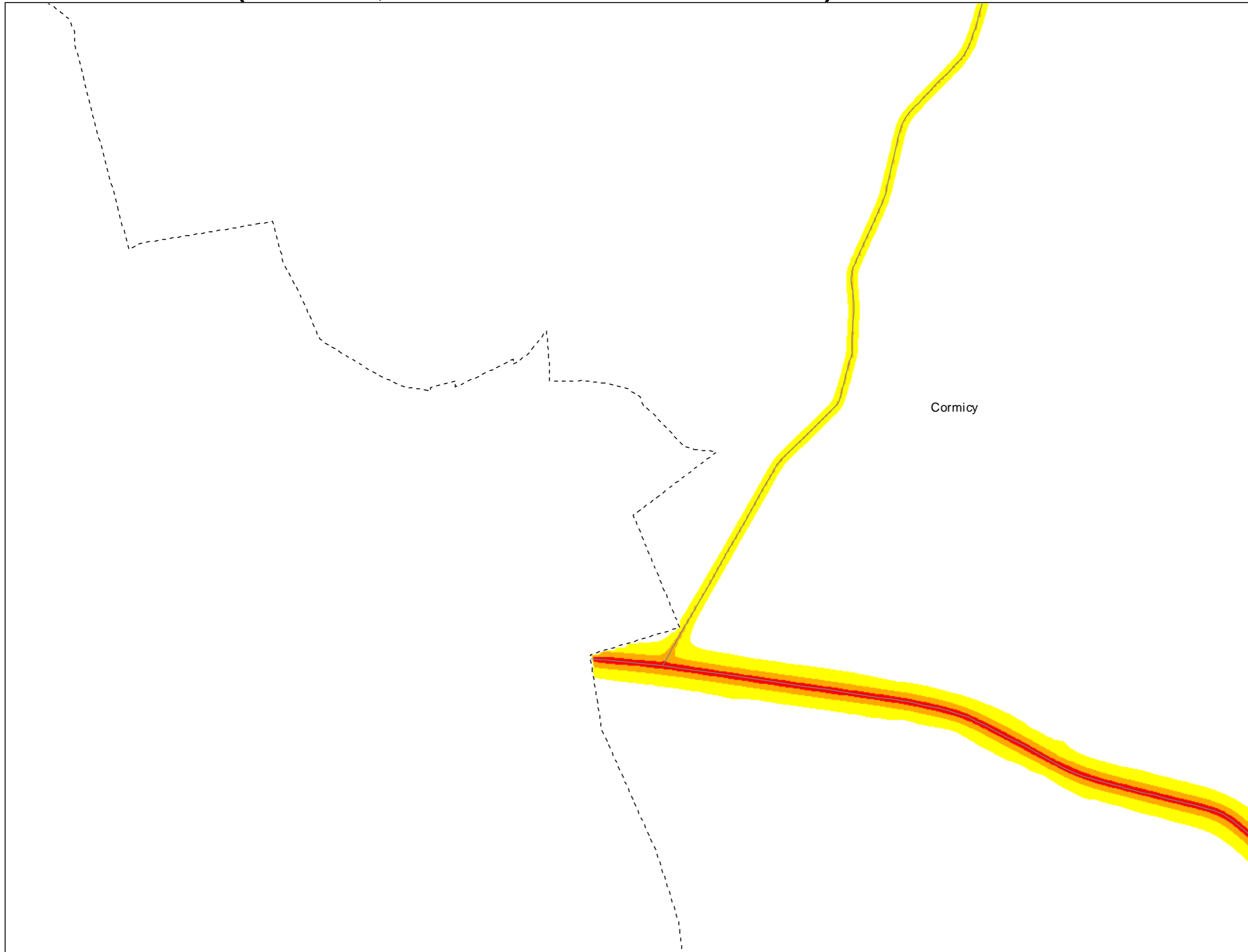
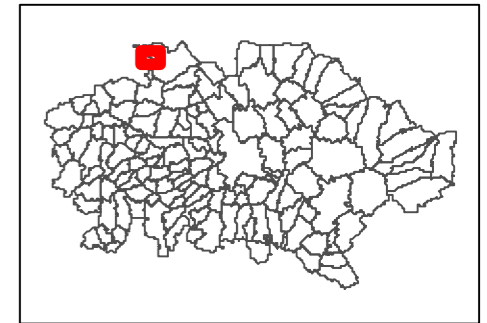
Cormicy



# Cartes de bruit stratégiques sur le territoire de la Communauté Urbaine du Grand Reims BRUIT CUMULE (ROUTIER, FERROVIAIRE ET INDUSTRIEL) - Indicateur Lden

**Dalle**  
F02

**GRAND**  
**REIMS**  
COMMUNAUTÉ URBAINE



## Légende

Limite communale

Route

Voie ferrée

Bâtiment

Enseignement et santé

Limite de propriété des industries

## Niveaux sonores en dB(A)

> 75

70 - 75

65 - 70

60 - 65

55 - 60

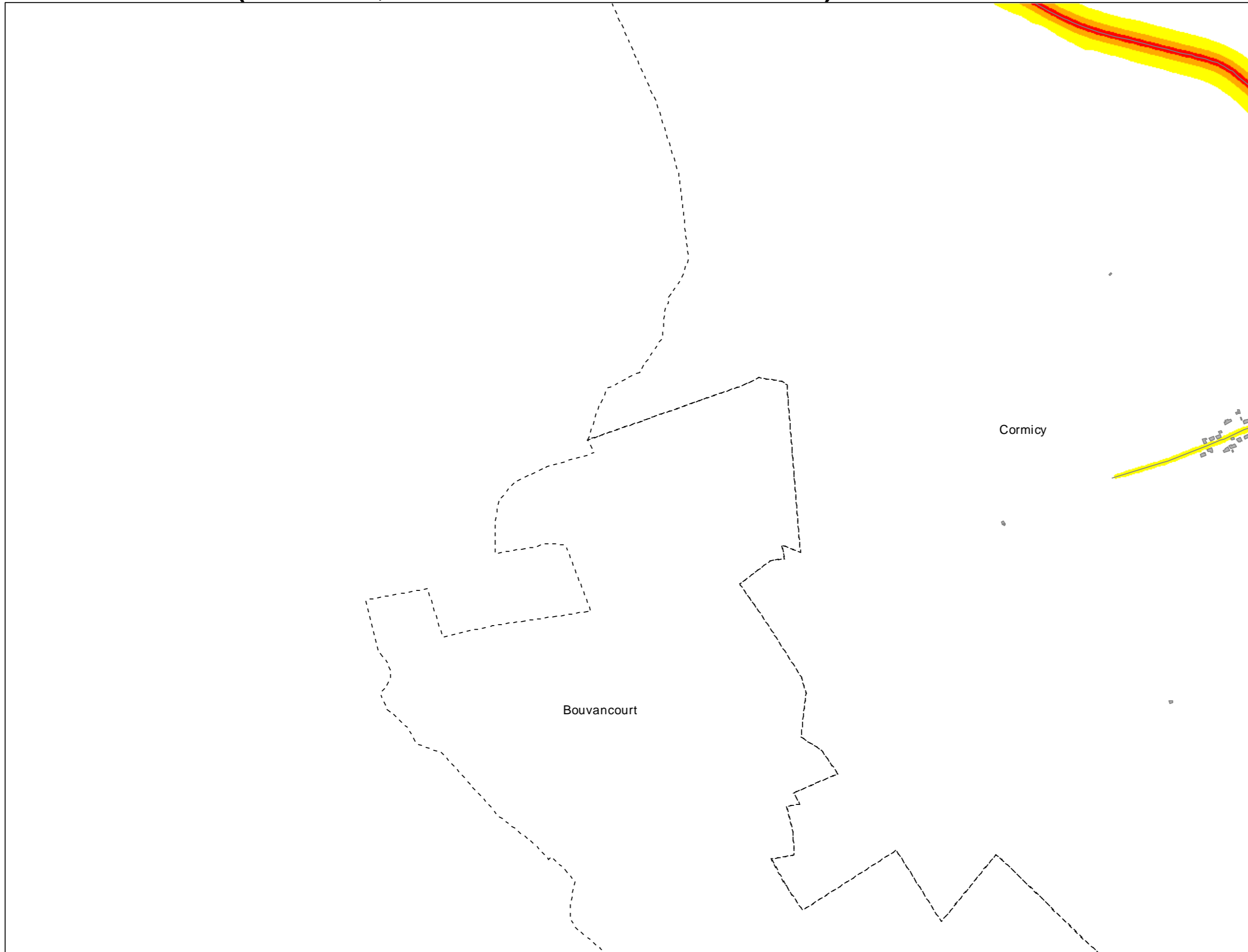
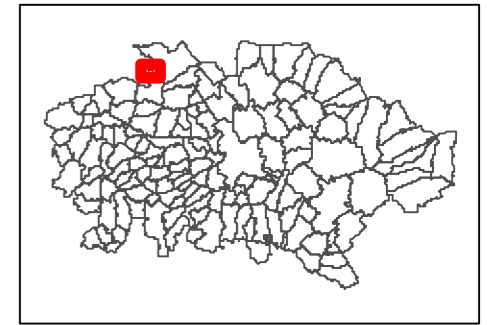
< 55



# Cartes de bruit stratégiques sur le territoire de la Communauté Urbaine du Grand Reims BRUIT CUMULE (ROUTIER, FERROVIAIRE ET INDUSTRIEL) - Indicateur Lden

**Dalle**  
F03

**GRAND**  
**REIMS**  
COMMUNAUTÉ URBAINE



## Légende

- Limite communale
- Route
- + + + Voie ferrée
- Bâtiment
- Enseignement et santé
- ▨ Limite de propriété des industries

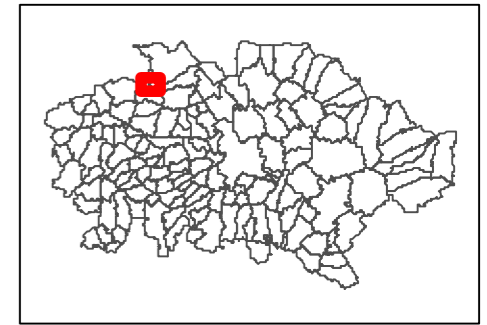
## Niveaux sonores en dB(A)

- > 75
- 70 - 75
- 65 - 70
- 60 - 65
- 55 - 60
- < 55



# Cartes de bruit stratégiques sur le territoire de la Communauté Urbaine du Grand Reims BRUIT CUMULE (ROUTIER, FERROVIAIRE ET INDUSTRIEL) - Indicateur Lden

Dalle  
F04



## Légende

- Limite communale
- Route
- +— Voie ferrée
- Bâtiment
- Enseignement et santé
- ▨ Limite de propriété des industries

## Niveaux sonores en dB(A)

- > 75
- 70 - 75
- 65 - 70
- 60 - 65
- 55 - 60
- < 55



Sources des données : IGN, Communes, CUGR, CD51, DDT51, SANEF, SNCF Réseau  
Carte éditée par Sixense - décembre 2022

0 125 250 500 Mètres



# Cartes de bruit stratégiques sur le territoire de la Communauté Urbaine du Grand Reims BRUIT CUMULE (ROUTIER, FERROVIAIRE ET INDUSTRIEL) - Indicateur Lden

Dalle  
F05



## Légende

- Limite communale
- Route
- +— Voie ferrée
- Bâtiment
- Enseignement et santé
- ▨ Limite de propriété des industries

## Niveaux sonores en dB(A)

- > 75
- 70 - 75
- 65 - 70
- 60 - 65
- 55 - 60
- < 55



Sources des données : IGN, Communes, CUGR, CD51, DDT51, SANEF, SNCF Réseau  
Carte éditée par Sixense - décembre 2022

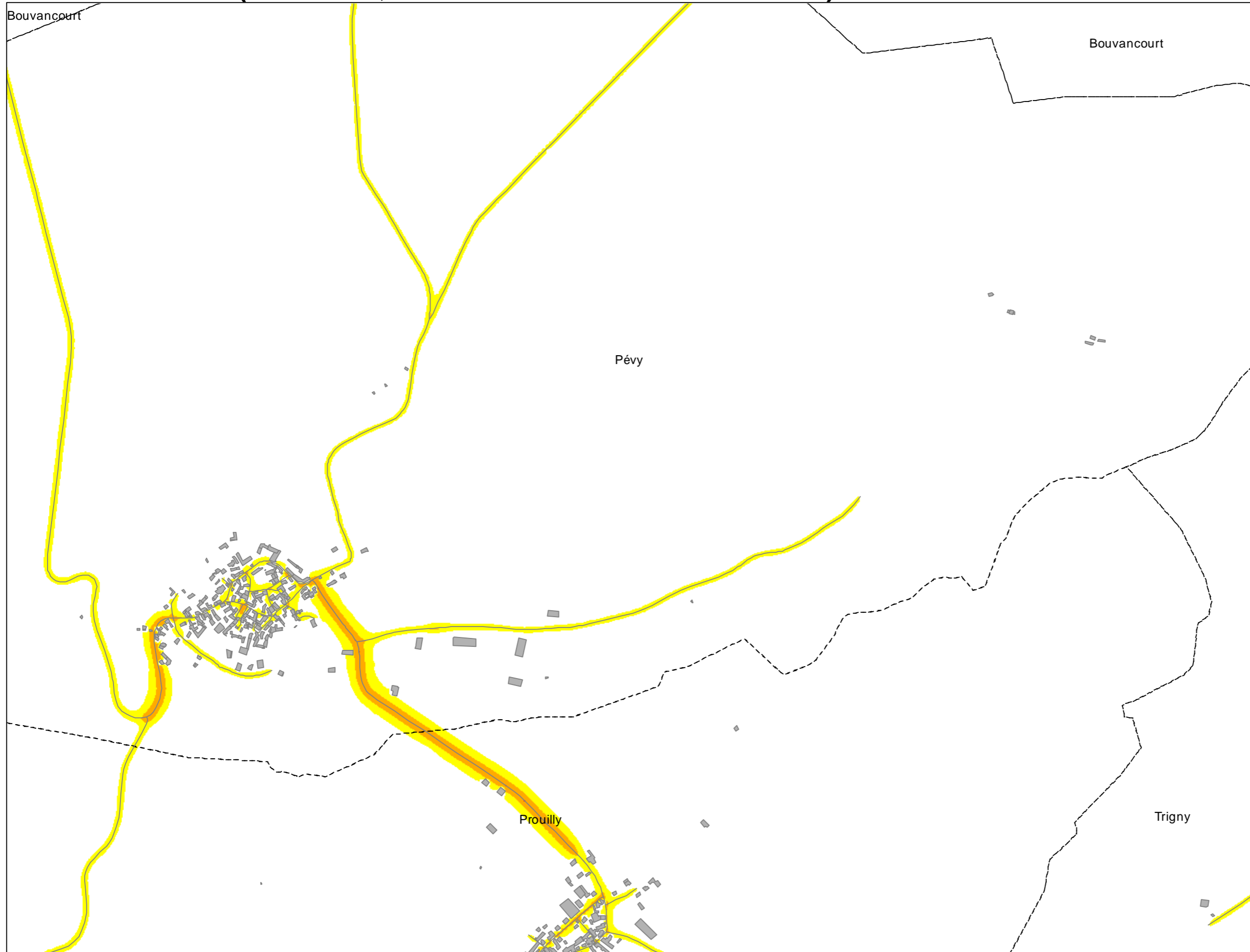
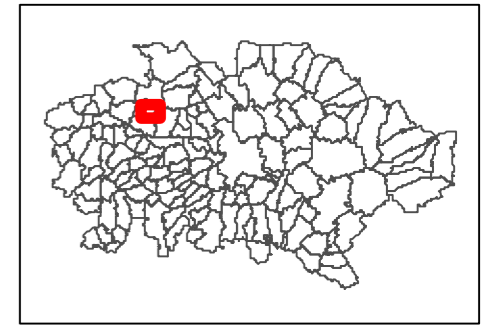
0 125 250 500 Mètres



# Cartes de bruit stratégiques sur le territoire de la Communauté Urbaine du Grand Reims BRUIT CUMULE (ROUTIER, FERROVIAIRE ET INDUSTRIEL) - Indicateur Lden

Dalle  
F06

GRAND  
REIMS  
COMMUNAUTÉ URBAINE



## Légende

- Limite communale
- Route
- + + + Voie ferrée
- Bâtiment
- Enseignement et santé
- ▨ Limite de propriété des industries

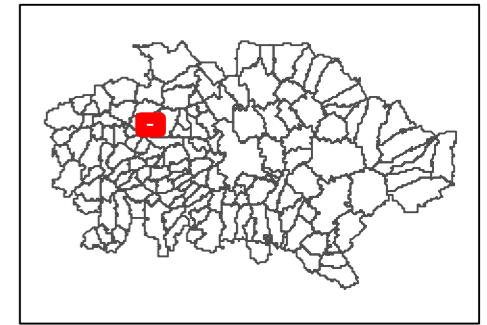
## Niveaux sonores en dB(A)

- > 75
- 70 - 75
- 65 - 70
- 60 - 65
- 55 - 60
- < 55



# Cartes de bruit stratégiques sur le territoire de la Communauté Urbaine du Grand Reims BRUIT CUMULE (ROUTIER, FERROVIAIRE ET INDUSTRIEL) - Indicateur Lden

Dalle  
F07



## Légende

- Limite communale
- Route
- +— Voie ferrée
- Bâtiment
- Enseignement et santé
- ▨ Limite de propriété des industries

## Niveaux sonores en dB(A)

- > 75
- 70 - 75
- 65 - 70
- 60 - 65
- 55 - 60
- < 55



Sources des données : IGN, Communes, CUGR, CD51, DDT51, SANEF, SNCF Réseau  
Carte éditée par Sixense - décembre 2022

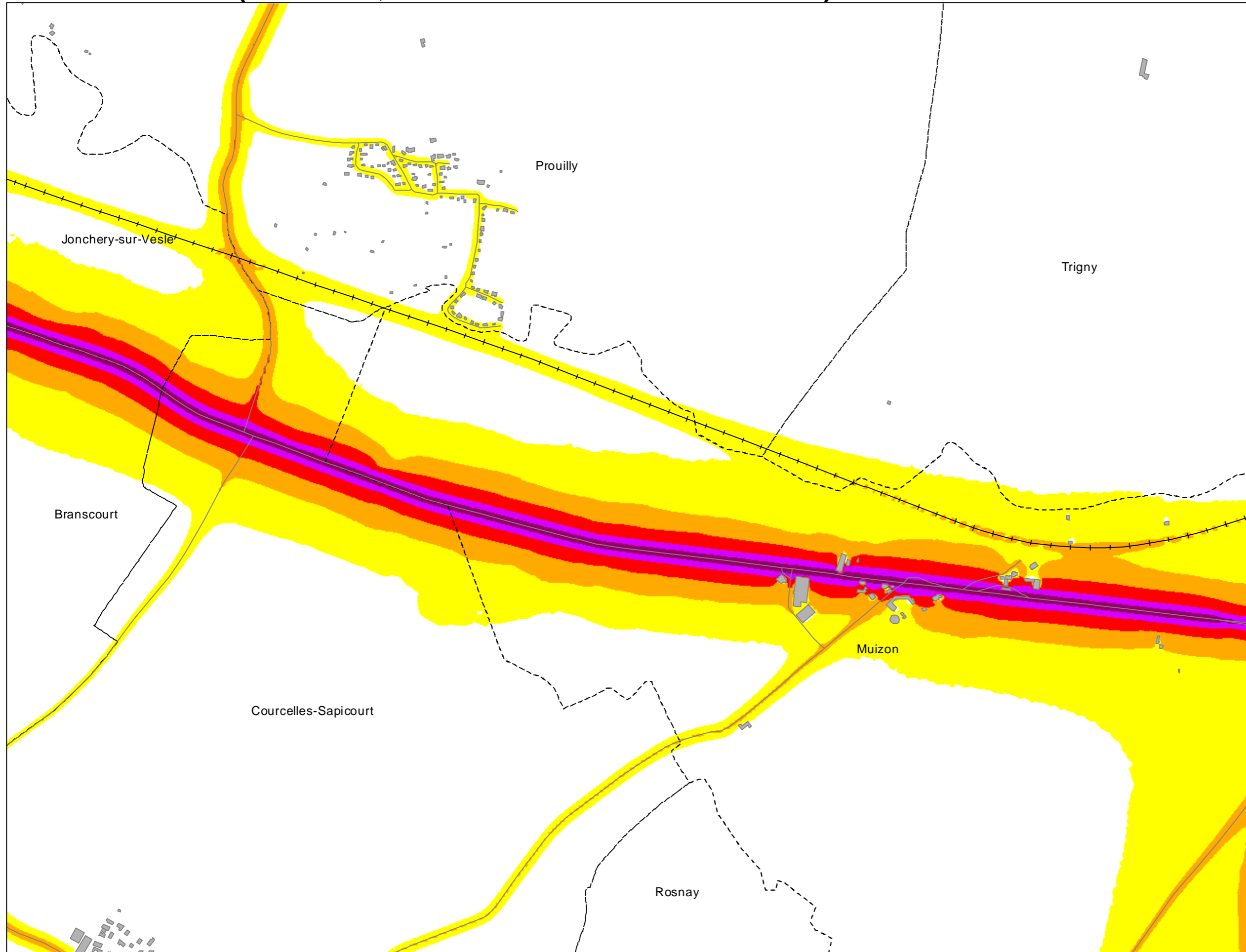
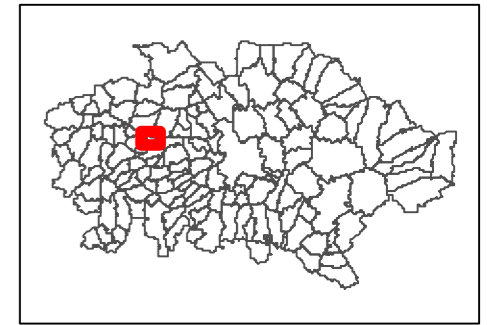
0 125 250 500 Mètres





# Cartes de bruit stratégiques sur le territoire de la Communauté Urbaine du Grand Reims BRUIT CUMULE (ROUTIER, FERROVIAIRE ET INDUSTRIEL) - Indicateur Lden

Dalle  
F08



## Légende

- Limite communale
- Route
- +— Voie ferrée
- Bâtiment
- Enseignement et santé
- ▨ Limite de propriété des industries

## Niveaux sonores en dB(A)

- > 75
- 70 - 75
- 65 - 70
- 60 - 65
- 55 - 60
- < 55



Sources des données : IGN, Communes, CUGR, CD51, DDT51, SANEF, SNCF Réseau  
Carte éditée par Sixense - décembre 2022

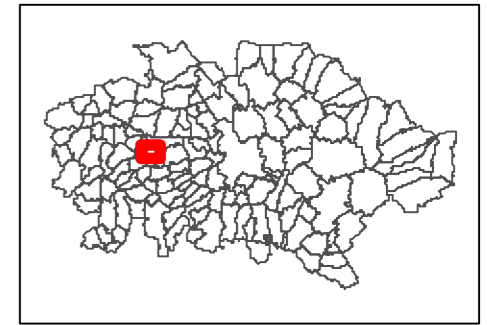
0 125 250 500 Mètres





# Cartes de bruit stratégiques sur le territoire de la Communauté Urbaine du Grand Reims BRUIT CUMULE (ROUTIER, FERROVIAIRE ET INDUSTRIEL) - Indicateur Lden

Dalle  
F09



## Légende

- Limite communale
- Route
- +— Voie ferrée
- Bâtiment
- Enseignement et santé
- ▨ Limite de propriété des industries

## Niveaux sonores en dB(A)

- > 75
- 70 - 75
- 65 - 70
- 60 - 65
- 55 - 60
- < 55

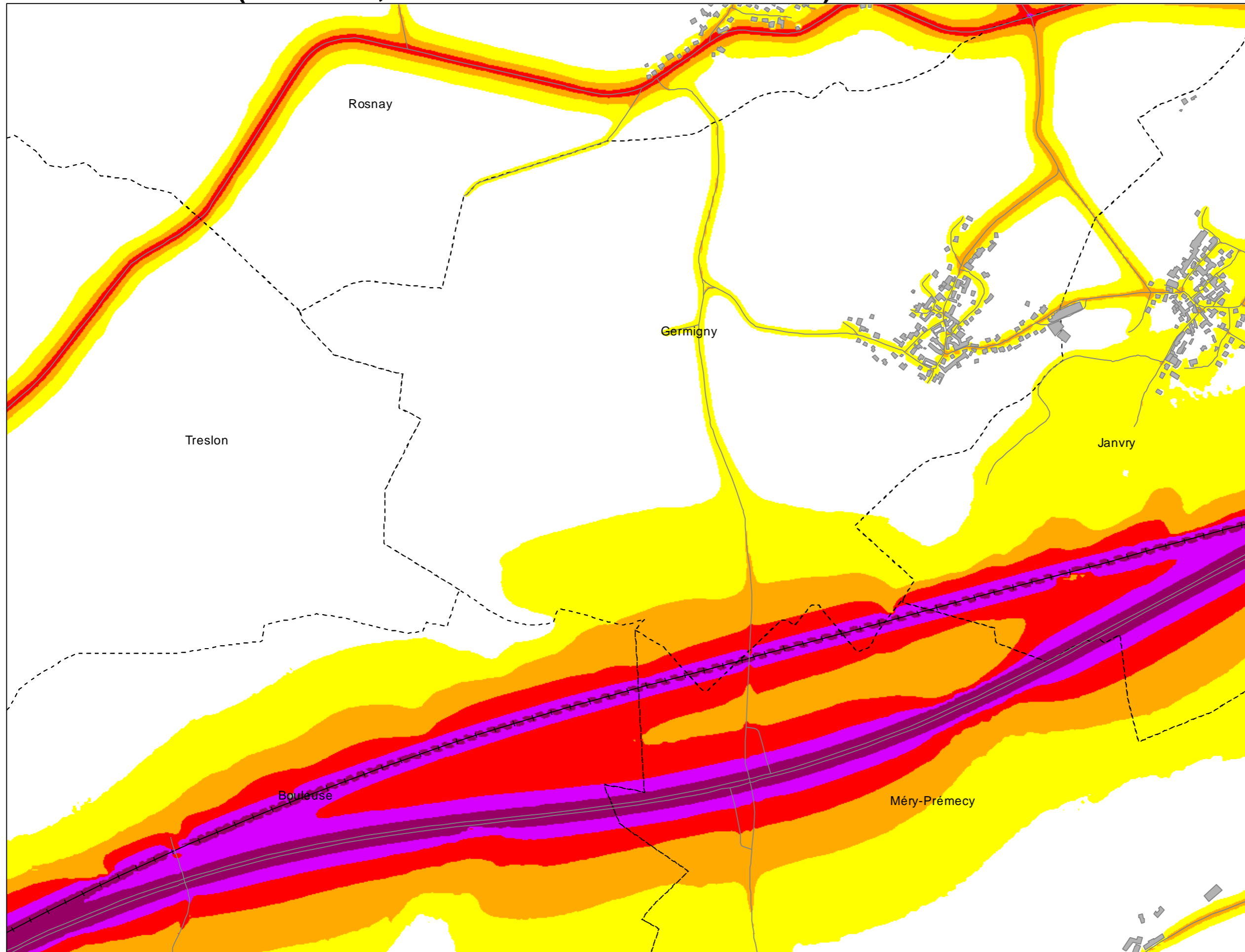
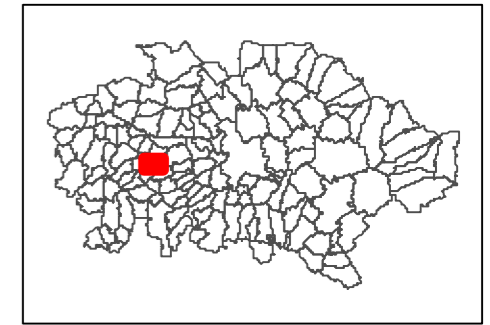


Sources des données : IGN, Communes, CUGR, CD51, DDT51, SANEF, SNCF Réseau  
Carte éditée par Sixense - décembre 2022

0 125 250 500 Mètres

# Cartes de bruit stratégiques sur le territoire de la Communauté Urbaine du Grand Reims BRUIT CUMULE (ROUTIER, FERROVIAIRE ET INDUSTRIEL) - Indicateur Lden

Dalle  
F10



## Légende

- Limite communale
- Route
- +— Voie ferrée
- Bâtiment
- Enseignement et santé
- ▨ Limite de propriété des industries

## Niveaux sonores en dB(A)

- > 75
- 70 - 75
- 65 - 70
- 60 - 65
- 55 - 60
- < 55



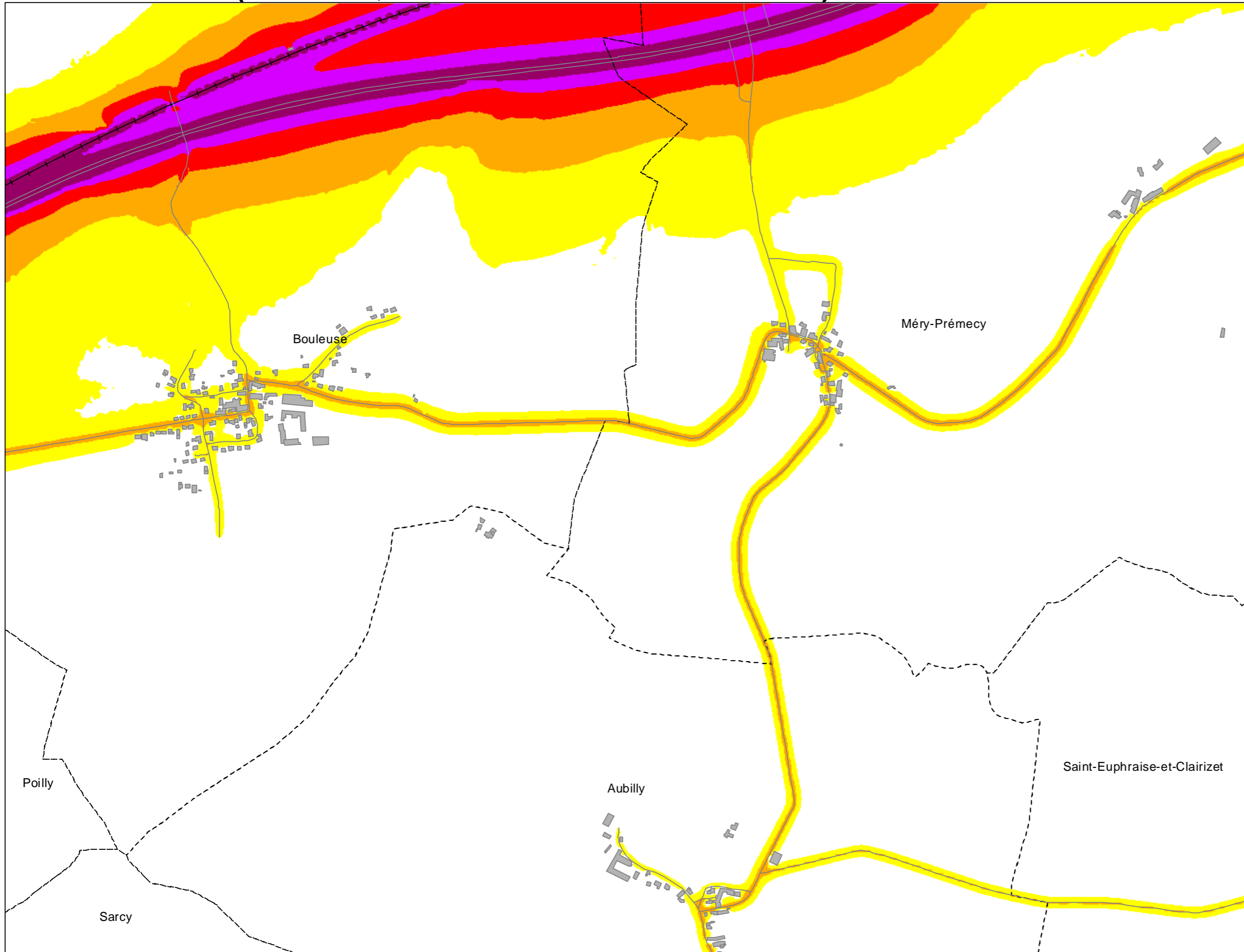
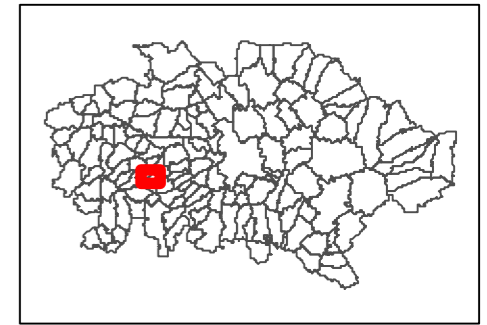
Sources des données : IGN, Communes, CUGR, CD51, DDT51, SANEF, SNCF Réseau  
Carte éditée par Sixense - décembre 2022

0 125 250 500 Mètres



# Cartes de bruit stratégiques sur le territoire de la Communauté Urbaine du Grand Reims BRUIT CUMULE (ROUTIER, FERROVIAIRE ET INDUSTRIEL) - Indicateur Lden

Dalle  
F11



## Légende

- Limite communale
- Route
- +— Voie ferrée
- Bâtiment
- Enseignement et santé
- ▨ Limite de propriété des industries

## Niveaux sonores en dB(A)

- > 75
- 70 - 75
- 65 - 70
- 60 - 65
- 55 - 60
- < 55



Sources des données : IGN, Communes, CUGR, CD51, DDT51, SANEF, SNCF Réseau  
Carte éditée par Sixense - décembre 2022

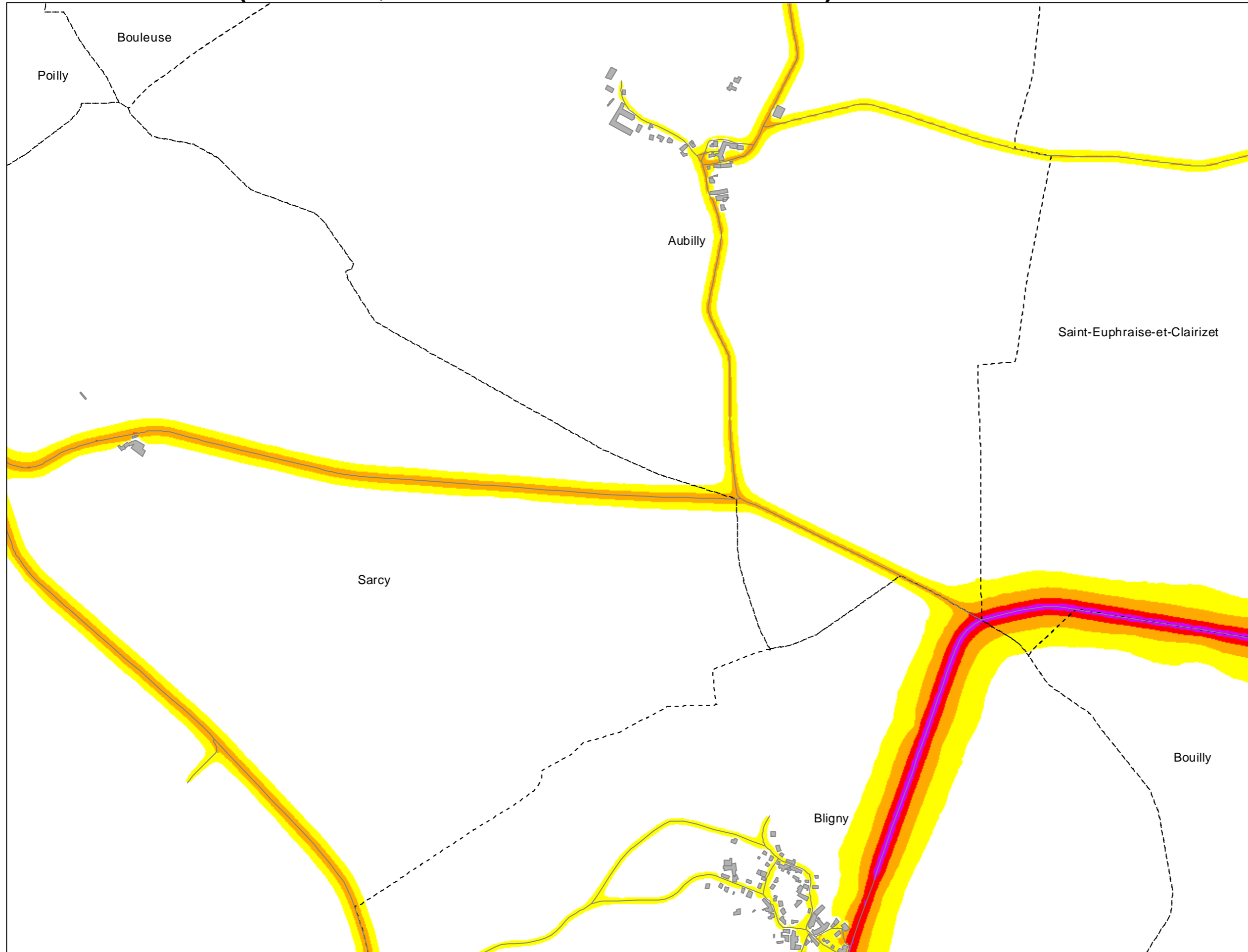
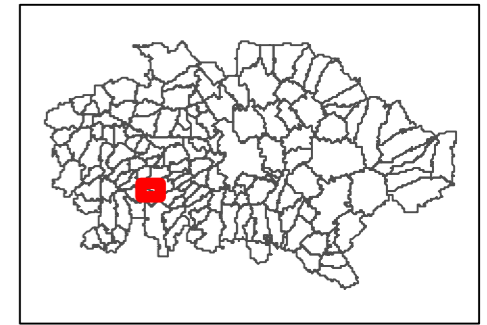
0 125 250 500 Mètres



# Cartes de bruit stratégiques sur le territoire de la Communauté Urbaine du Grand Reims BRUIT CUMULE (ROUTIER, FERROVIAIRE ET INDUSTRIEL) - Indicateur Lden

Dalle  
F12

GRAND  
REIMS  
COMMUNAUTÉ URBAINE



## Légende

- Limite communale
- Route
- +— Voie ferrée
- Bâtiment
- Enseignement et santé
- ▨ Limite de propriété des industries

## Niveaux sonores en dB(A)

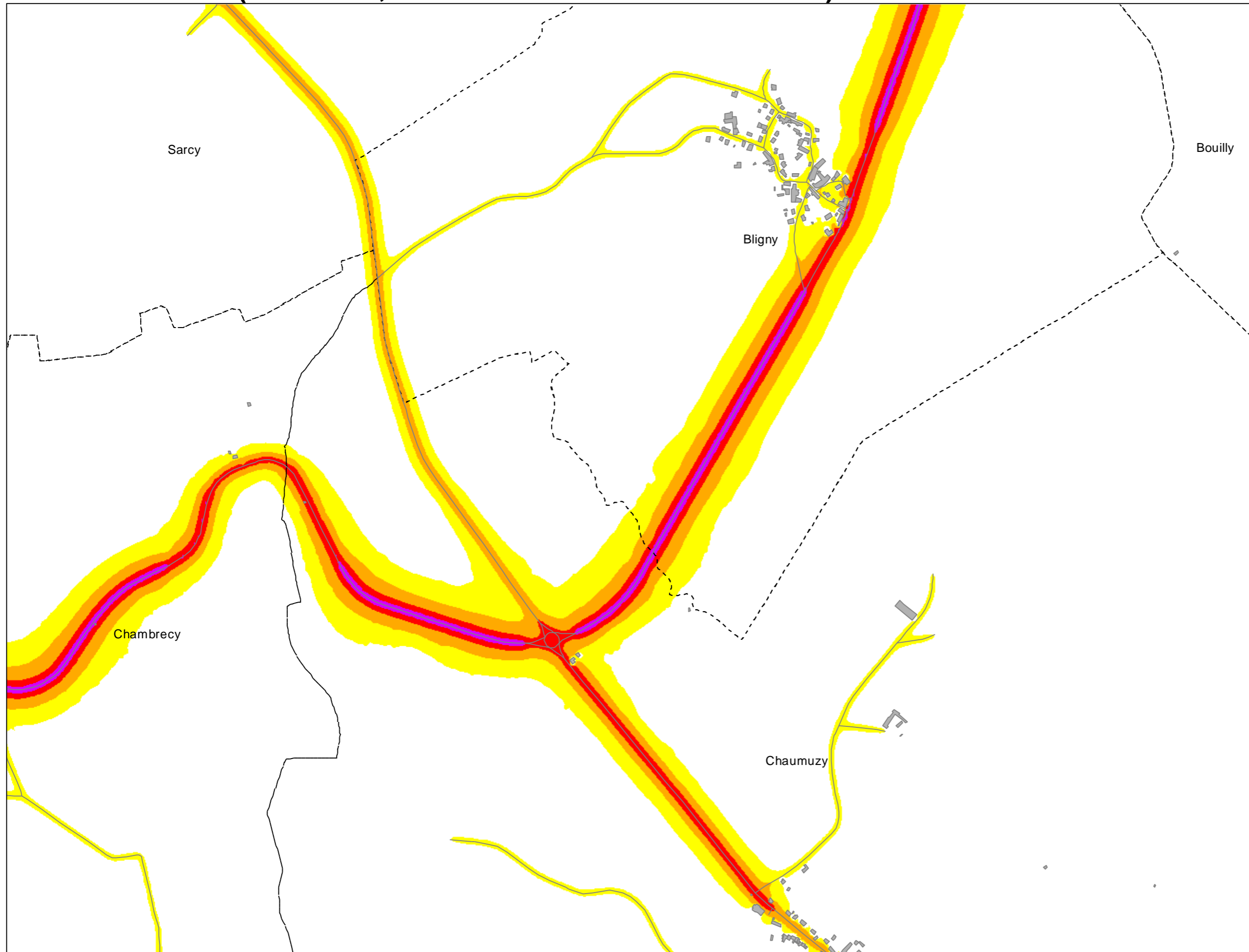
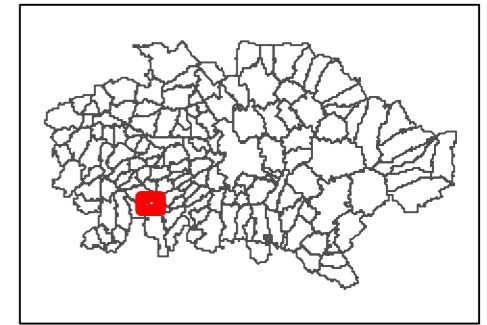
- > 75
- 70 - 75
- 65 - 70
- 60 - 65
- 55 - 60
- < 55



# Cartes de bruit stratégiques sur le territoire de la Communauté Urbaine du Grand Reims BRUIT CUMULE (ROUTIER, FERROVIAIRE ET INDUSTRIEL) - Indicateur Lden

Dalle  
F13

GRAND  
REIMS  
COMMUNAUTÉ URBAINE



## Légende

- Limite communale
- Route
- + + + Voie ferrée
- Bâtiment
- Enseignement et santé
- ▨ Limite de propriété des industries

## Niveaux sonores en dB(A)

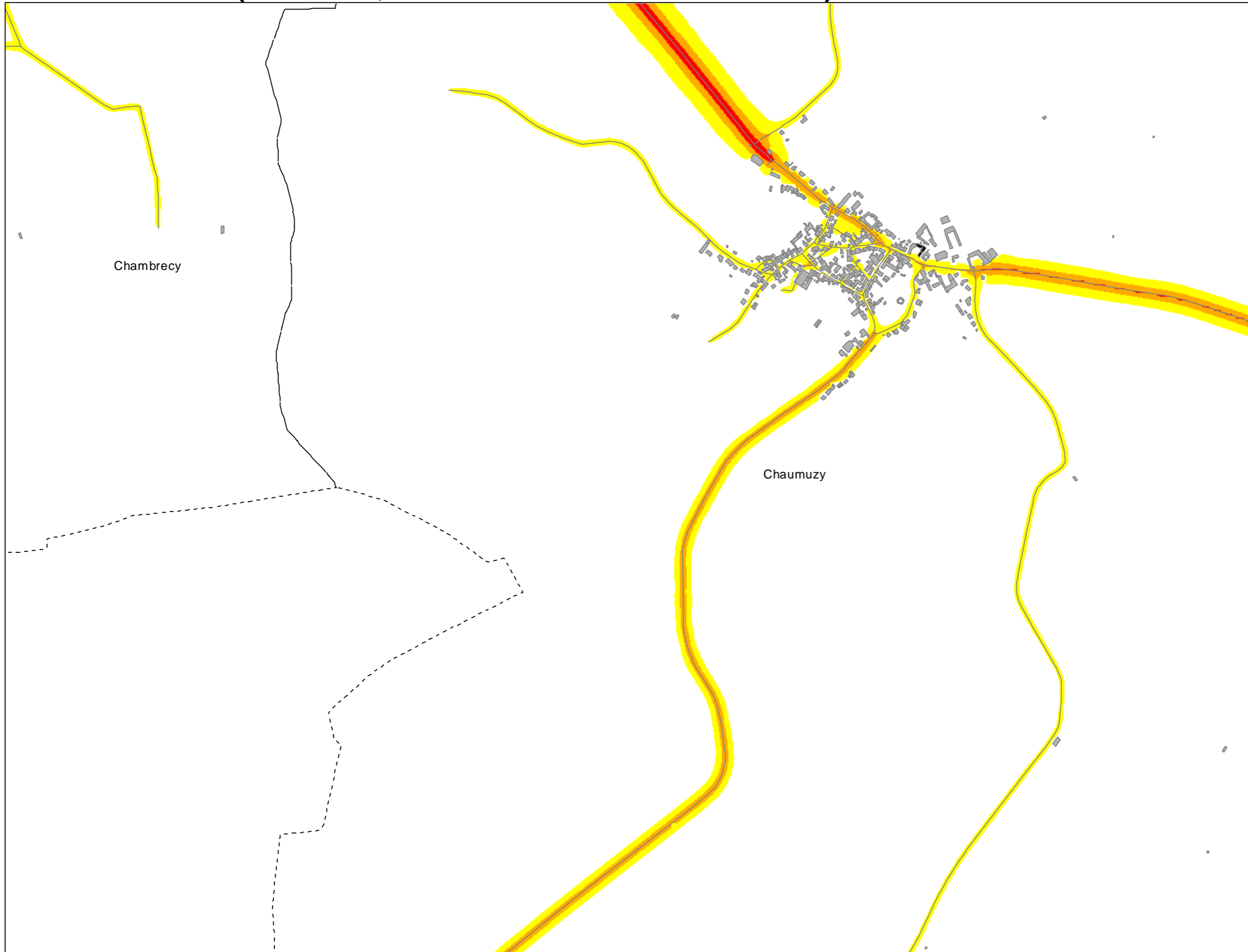
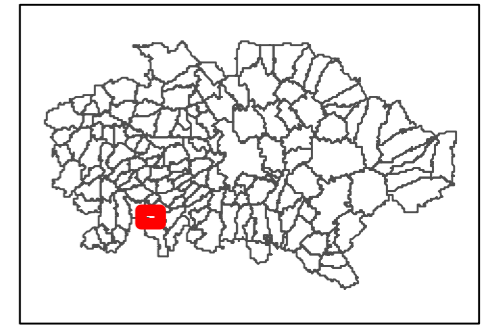
- > 75
- 70 - 75
- 65 - 70
- 60 - 65
- 55 - 60
- < 55





# Cartes de bruit stratégiques sur le territoire de la Communauté Urbaine du Grand Reims BRUIT CUMULE (ROUTIER, FERROVIAIRE ET INDUSTRIEL) - Indicateur Lden

Dalle  
F14



## Légende

- Limite communale
- Route
- + + + Voie ferrée
- Bâtiment
- Enseignement et santé
- ▨ Limite de propriété des industries

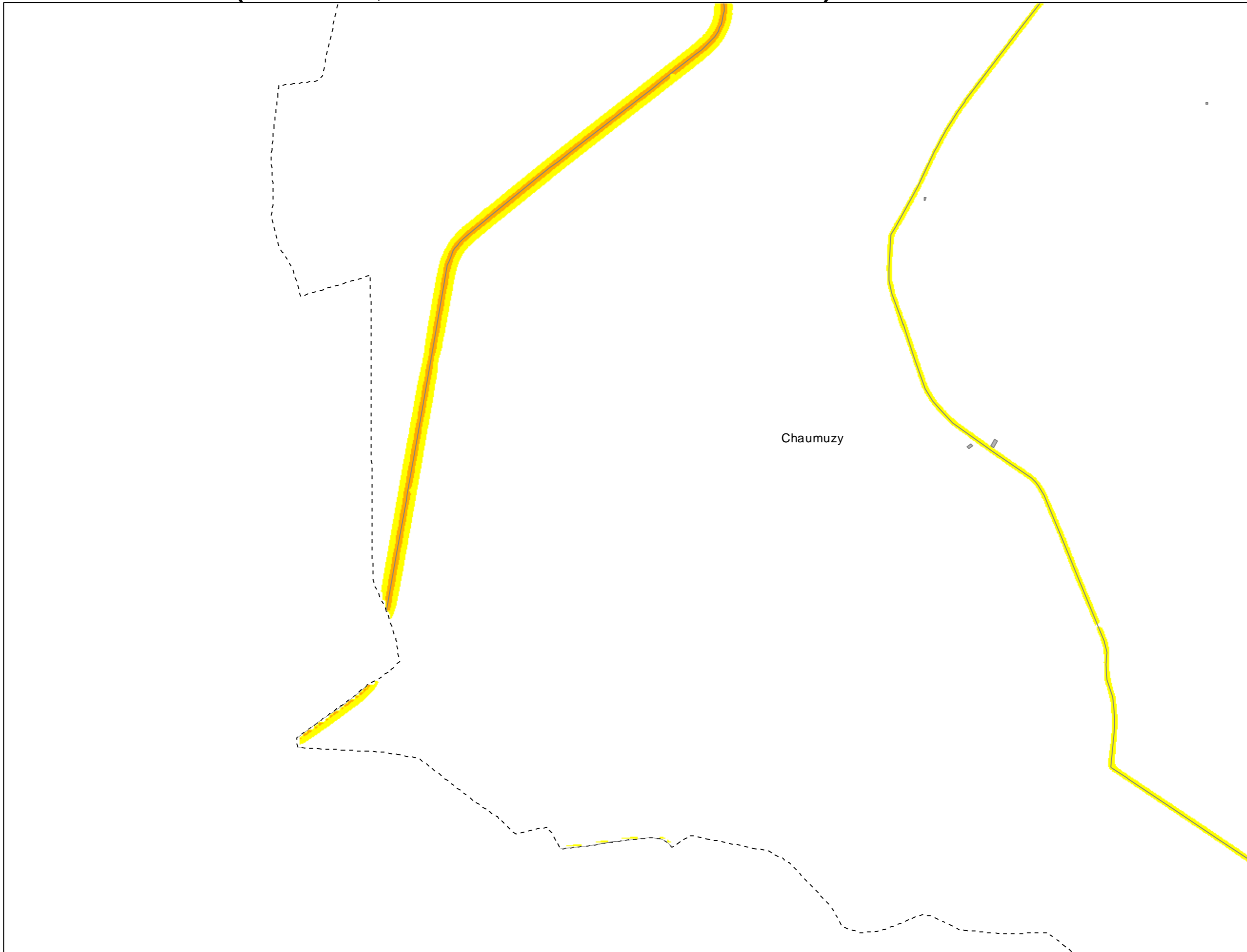
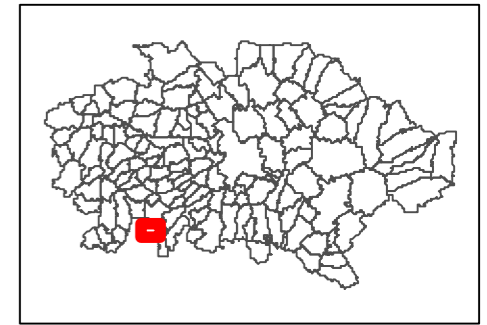
## Niveaux sonores en dB(A)

- > 75
- 70 - 75
- 65 - 70
- 60 - 65
- 55 - 60
- < 55



# Cartes de bruit stratégiques sur le territoire de la Communauté Urbaine du Grand Reims BRUIT CUMULE (ROUTIER, FERROVIAIRE ET INDUSTRIEL) - Indicateur Lden

**Dalle**  
F15



## Légende

- Limite communale
- Route
- + + + Voie ferrée
- Bâtiment
- Enseignement et santé
- ▨ Limite de propriété des industries

## Niveaux sonores en dB(A)

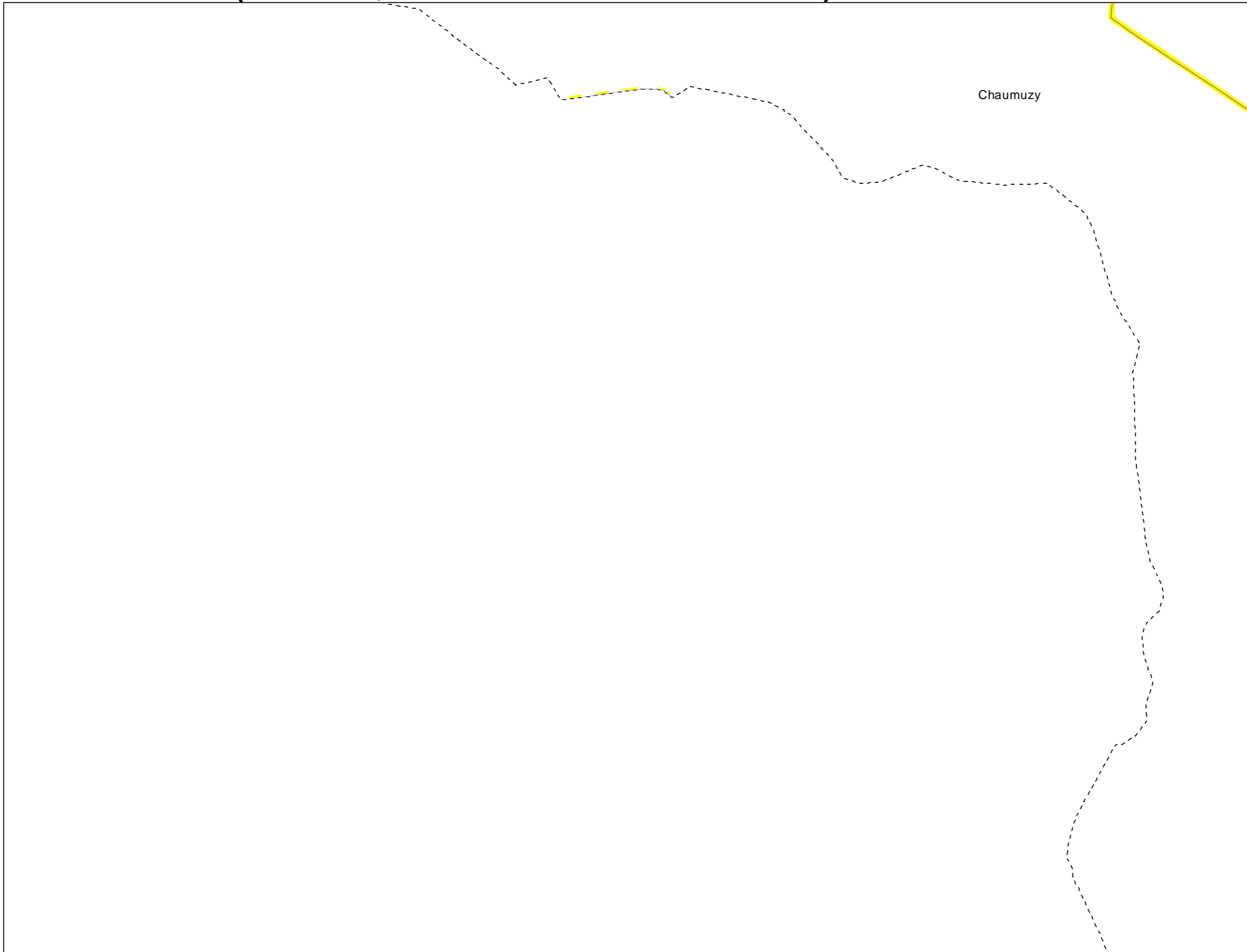
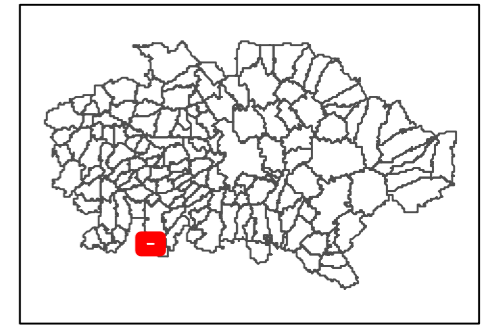
- > 75
- 70 - 75
- 65 - 70
- 60 - 65
- 55 - 60
- < 55





# Cartes de bruit stratégiques sur le territoire de la Communauté Urbaine du Grand Reims BRUIT CUMULE (ROUTIER, FERROVIAIRE ET INDUSTRIEL) - Indicateur Lden

**Dalle**  
F16



## Légende

- Limite communale
- Route
- Voie ferrée
- Bâtiment
- Enseignement et santé
- Limite de propriété des industries


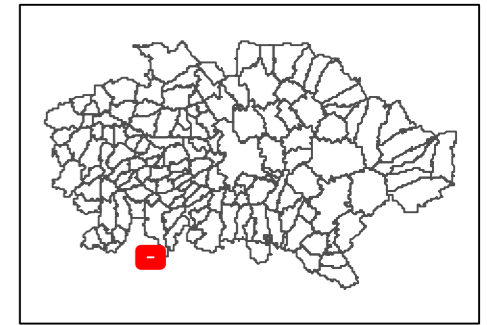
## Niveaux sonores en dB(A)

- > 75
- 70 - 75
- 65 - 70
- 60 - 65
- 55 - 60
- < 55



# Cartes de bruit stratégiques sur le territoire de la Communauté Urbaine du Grand Reims BRUIT CUMULE (ROUTIER, FERROVIAIRE ET INDUSTRIEL) - Indicateur Lden

**Dalle**  
F17



Chaumuzy

## Légende

- Limite communale
- Route
- Voie ferrée
- Bâtiment
- Enseignement et santé
- Limite de propriété des industries

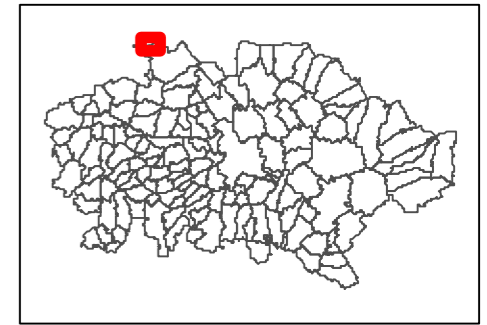
## Niveaux sonores en dB(A)

- > 75
- 70 - 75
- 65 - 70
- 60 - 65
- 55 - 60
- < 55



# Cartes de bruit stratégiques sur le territoire de la Communauté Urbaine du Grand Reims BRUIT CUMULE (ROUTIER, FERROVIAIRE ET INDUSTRIEL) - Indicateur Ln

Dalle  
F01

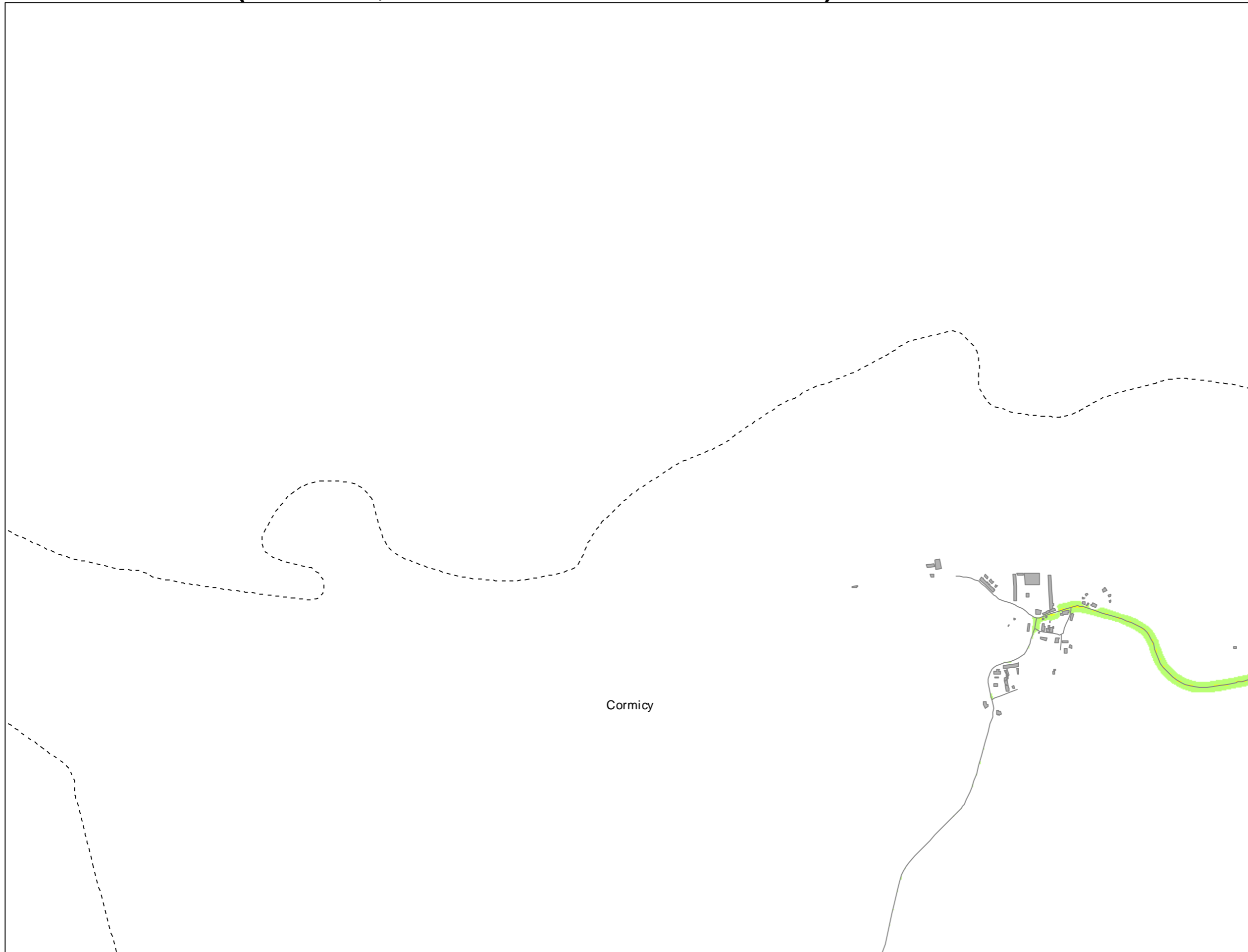


## Légende

- Limite communale
- Route
- +— Voie ferrée
- Bâtiment
- Enseignement et santé
- ▨ Limite de propriété des industries

## Niveaux sonores en dB(A)

- > 70
- 65 - 70
- 60 - 65
- 55 - 60
- 50 - 55
- < 50



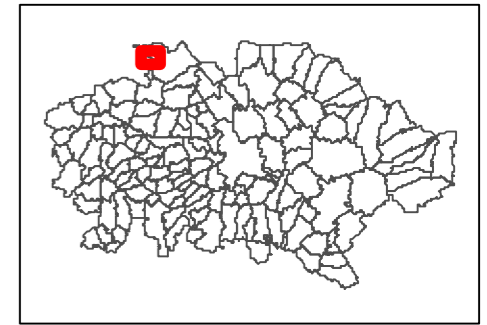
Sources des données : IGN, Communes, CUGR, CD51, DDT51, SANEF, SNCF Réseau  
Carte éditée par Sixense - décembre 2022

0 125 250 500 Mètres



# Cartes de bruit stratégiques sur le territoire de la Communauté Urbaine du Grand Reims BRUIT CUMULE (ROUTIER, FERROVIAIRE ET INDUSTRIEL) - Indicateur Ln

**Dalle**  
F02



## Légende

- Limite communale
- Route
- Voie ferrée
- Bâtiment
- Enseignement et santé
- Limite de propriété des industries

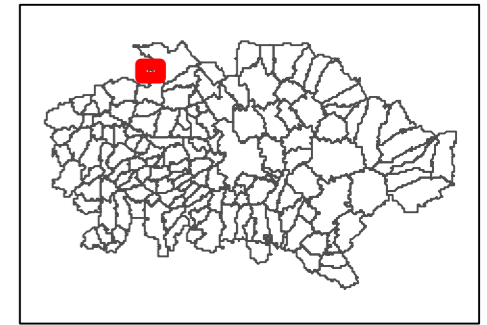
## Niveaux sonores en dB(A)

- > 70
- 65 - 70
- 60 - 65
- 55 - 60
- 50 - 55
- < 50



# Cartes de bruit stratégiques sur le territoire de la Communauté Urbaine du Grand Reims BRUIT CUMULE (ROUTIER, FERROVIAIRE ET INDUSTRIEL) - Indicateur Ln

Dalle  
F03



## Légende

- Limite communale
- Route
- + -+ Voie ferrée
- Bâtiment
- Enseignement et santé
- ▨ Limite de propriété des industries

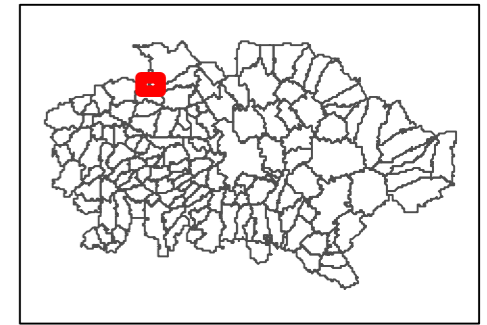
## Niveaux sonores en dB(A)

- > 70
- 65 - 70
- 60 - 65
- 55 - 60
- 50 - 55
- < 50



# Cartes de bruit stratégiques sur le territoire de la Communauté Urbaine du Grand Reims BRUIT CUMULE (ROUTIER, FERROVIAIRE ET INDUSTRIEL) - Indicateur Ln

**Dalle**  
F04



## Légende

- Limite communale
- Route
- +— Voie ferrée
- Bâtiment
- Enseignement et santé
- ▨ Limite de propriété des industries

## Niveaux sonores en dB(A)

- > 70
- 65 - 70
- 60 - 65
- 55 - 60
- 50 - 55
- < 50



Sources des données : IGN, Communes, CUGR, CD51, DDT51, SANEF, SNCF Réseau  
Carte éditée par Sixense - décembre 2022

0 125 250 500 Mètres



# Cartes de bruit stratégiques sur le territoire de la Communauté Urbaine du Grand Reims BRUIT CUMULE (ROUTIER, FERROVIAIRE ET INDUSTRIEL) - Indicateur Ln

Dalle  
F05



## Légende

- Limite communale
- Route
- + + + Voie ferrée
- Bâtiment
- Enseignement et santé
- ▨ Limite de propriété des industries

## Niveaux sonores en dB(A)

- > 70
- 65 - 70
- 60 - 65
- 55 - 60
- 50 - 55
- < 50



Sources des données : IGN, Communes, CUGR, CD51, DDT51, SANEF, SNCF Réseau  
Carte éditée par Sixense - décembre 2022

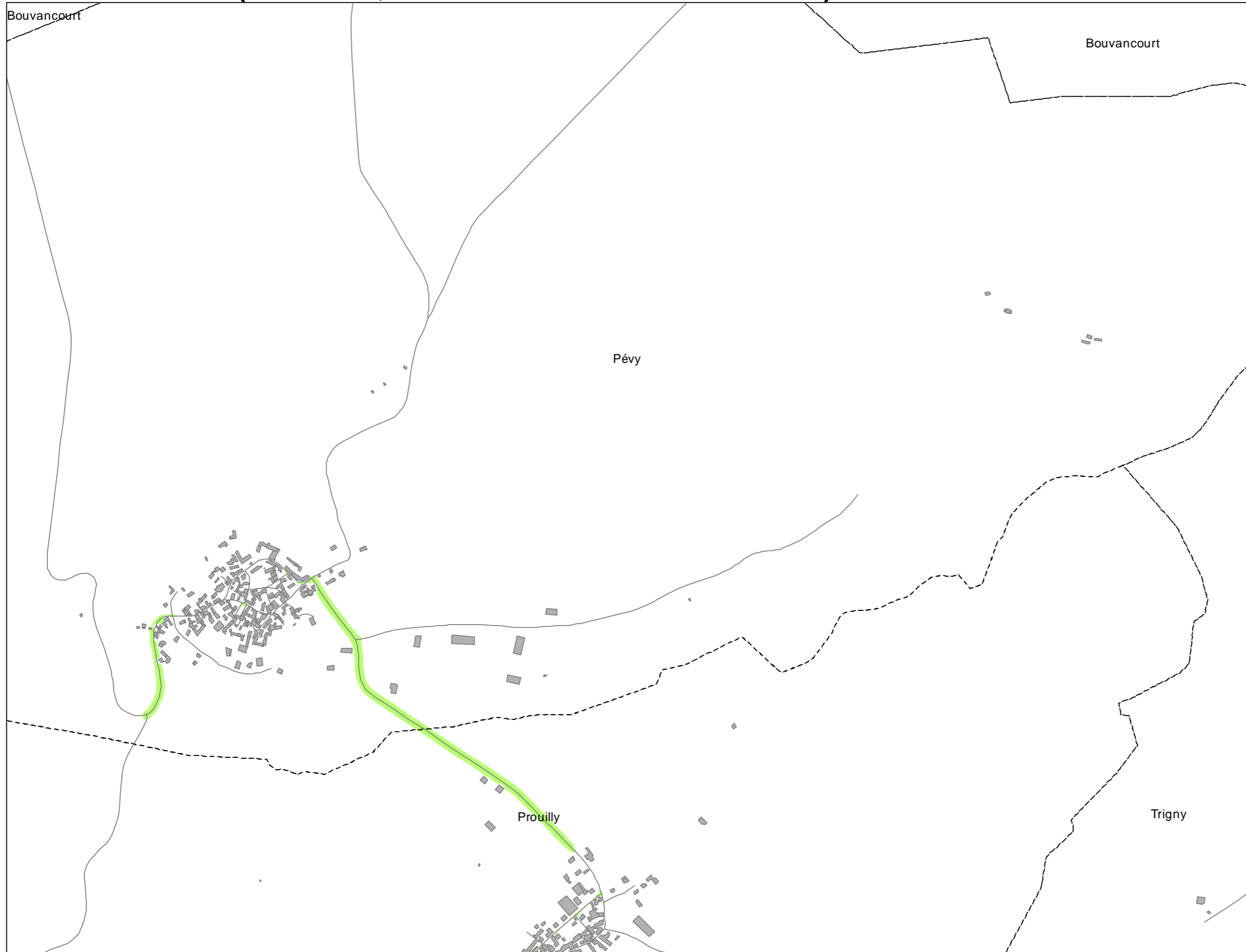
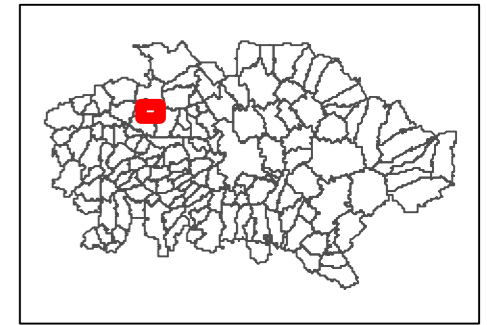
0 125 250 500 Mètres





# Cartes de bruit stratégiques sur le territoire de la Communauté Urbaine du Grand Reims BRUIT CUMULE (ROUTIER, FERROVIAIRE ET INDUSTRIEL) - Indicateur Ln

Dalle  
F06



## Légende

- Limite communale
- Route
- + + + Voie ferrée
- Bâtiment
- Enseignement et santé
- ▨ Limite de propriété des industries

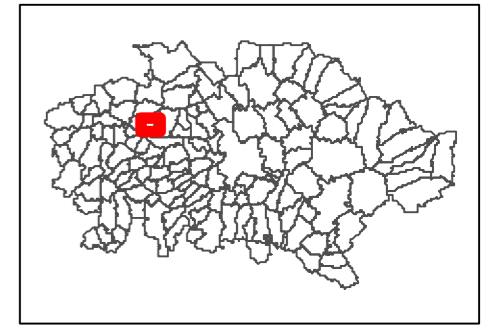
## Niveaux sonores en dB(A)

- > 70
- 65 - 70
- 60 - 65
- 55 - 60
- 50 - 55
- < 50



# Cartes de bruit stratégiques sur le territoire de la Communauté Urbaine du Grand Reims BRUIT CUMULE (ROUTIER, FERROVIAIRE ET INDUSTRIEL) - Indicateur Ln

Dalle  
F07



## Légende

- Limite communale
- Route
- +— Voie ferrée
- Bâtiment
- Enseignement et santé
- ▨ Limite de propriété des industries

## Niveaux sonores en dB(A)

- > 70
- 65 - 70
- 60 - 65
- 55 - 60
- 50 - 55
- < 50



Sources des données : IGN, Communes, CUGR, CD51, DDT51, SANEF, SNCF Réseau  
Carte éditée par Sixense - décembre 2022

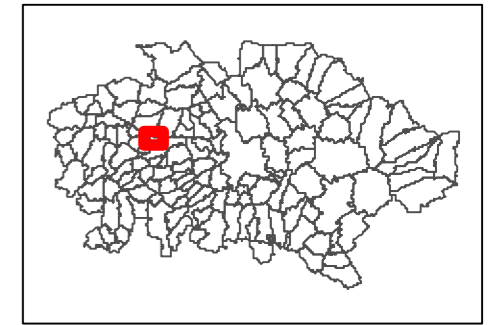
0 125 250 500 Mètres



# Cartes de bruit stratégiques sur le territoire de la Communauté Urbaine du Grand Reims BRUIT CUMULE (ROUTIER, FERROVIAIRE ET INDUSTRIEL) - Indicateur Ln

Dalle  
F08

GRAND  
REIMS  
COMMUNAUTÉ URBAINE



## Légende

- Limite communale
- Route
- +— Voie ferrée
- Bâtiment
- Enseignement et santé
- ▨ Limite de propriété des industries

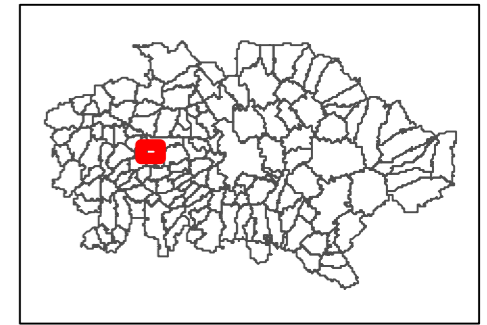
## Niveaux sonores en dB(A)

- > 70
- 65 - 70
- 60 - 65
- 55 - 60
- 50 - 55
- < 50



# Cartes de bruit stratégiques sur le territoire de la Communauté Urbaine du Grand Reims BRUIT CUMULE (ROUTIER, FERROVIAIRE ET INDUSTRIEL) - Indicateur Ln

Dalle  
F09



## Légende

- Limite communale
- Route
- +— Voie ferrée
- Bâtiment
- Enseignement et santé
- ▨ Limite de propriété des industries

## Niveaux sonores en dB(A)

- > 70
- 65 - 70
- 60 - 65
- 55 - 60
- 50 - 55
- < 50



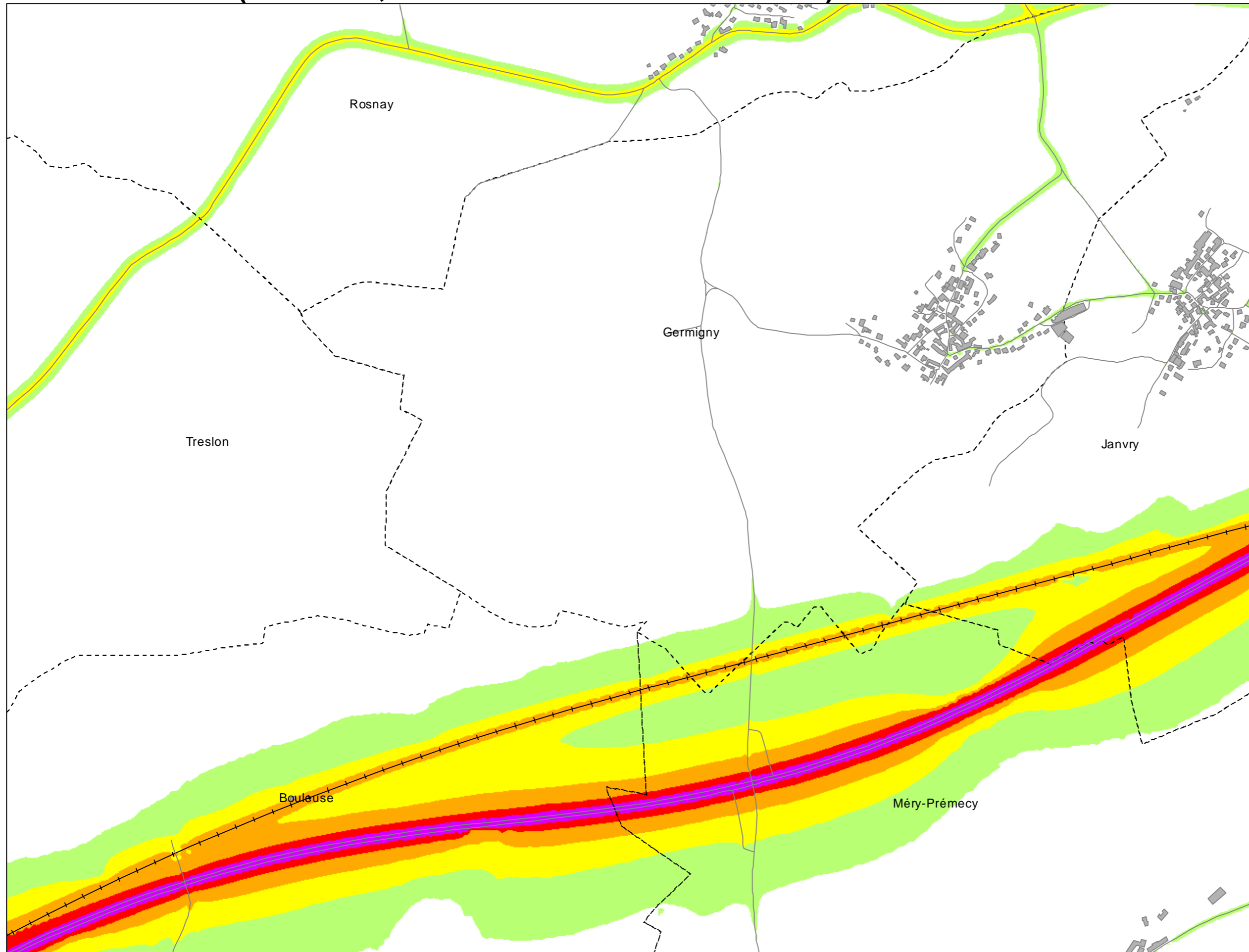
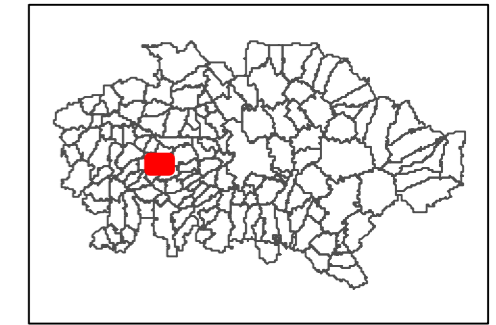
Sources des données : IGN, Communes, CUGR, CD51, DDT51, SANEF, SNCF Réseau  
Carte éditée par Sixense - décembre 2022

0 125 250 500 Mètres



# Cartes de bruit stratégiques sur le territoire de la Communauté Urbaine du Grand Reims BRUIT CUMULE (ROUTIER, FERROVIAIRE ET INDUSTRIEL) - Indicateur Ln

Dalle  
F10



## Légende

- Limite communale
- Route
- + + + Voie ferrée
- Bâtiment
- Enseignement et santé
- ▨ Limite de propriété des industries

## Niveaux sonores en dB(A)

- > 70
- 65 - 70
- 60 - 65
- 55 - 60
- 50 - 55
- < 50



Sources des données : IGN, Communes, CUGR, CD51, DDT51, SANEF, SNCF Réseau  
Carte éditée par Sixense - décembre 2022

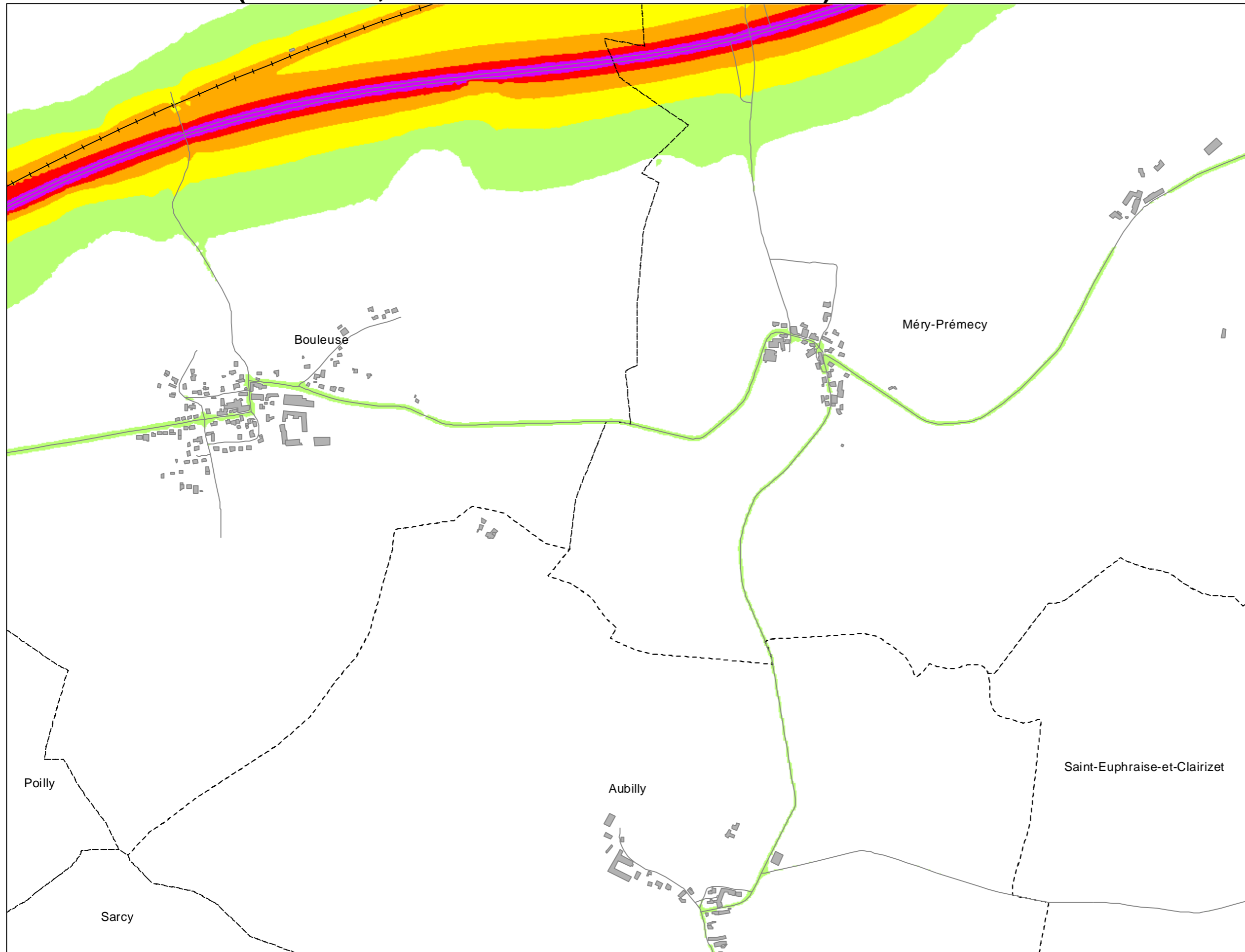
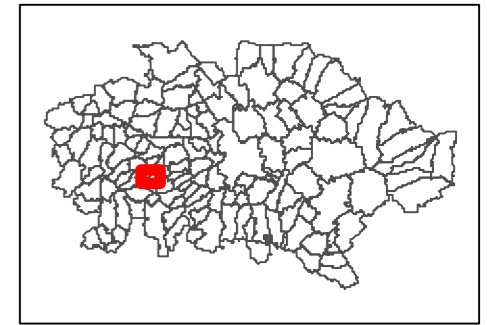
0 125 250 500 Mètres





# Cartes de bruit stratégiques sur le territoire de la Communauté Urbaine du Grand Reims BRUIT CUMULE (ROUTIER, FERROVIAIRE ET INDUSTRIEL) - Indicateur Ln

Dalle  
F11



## Légende

- Limite communale
- Route
- + + + Voie ferrée
- Bâtiment
- Enseignement et santé
- ▨ Limite de propriété des industries

## Niveaux sonores en dB(A)

- > 70
- 65 - 70
- 60 - 65
- 55 - 60
- 50 - 55
- < 50



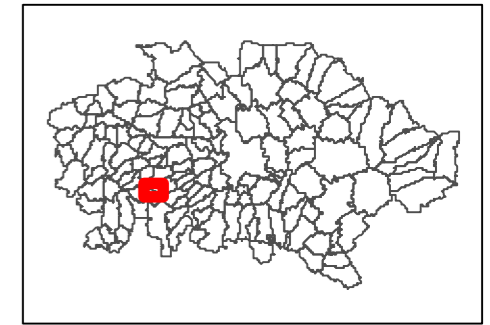
Sources des données : IGN, Communes, CUGR, CD51, DDT51, SANEF, SNCF Réseau  
Carte éditée par Sixense - décembre 2022

0 125 250 500 Mètres



# Cartes de bruit stratégiques sur le territoire de la Communauté Urbaine du Grand Reims BRUIT CUMULE (ROUTIER, FERROVIAIRE ET INDUSTRIEL) - Indicateur Ln

Dalle  
F12



## Légende

- Limite communale
- Route
- + + + Voie ferrée
- Bâtiment
- Enseignement et santé
- ▨ Limite de propriété des industries

## Niveaux sonores en dB(A)

- > 70
- 65 - 70
- 60 - 65
- 55 - 60
- 50 - 55
- < 50



Sources des données : IGN, Communes, CUGR, CD51, DDT51, SANEF, SNCF Réseau  
Carte éditée par Sixense - décembre 2022

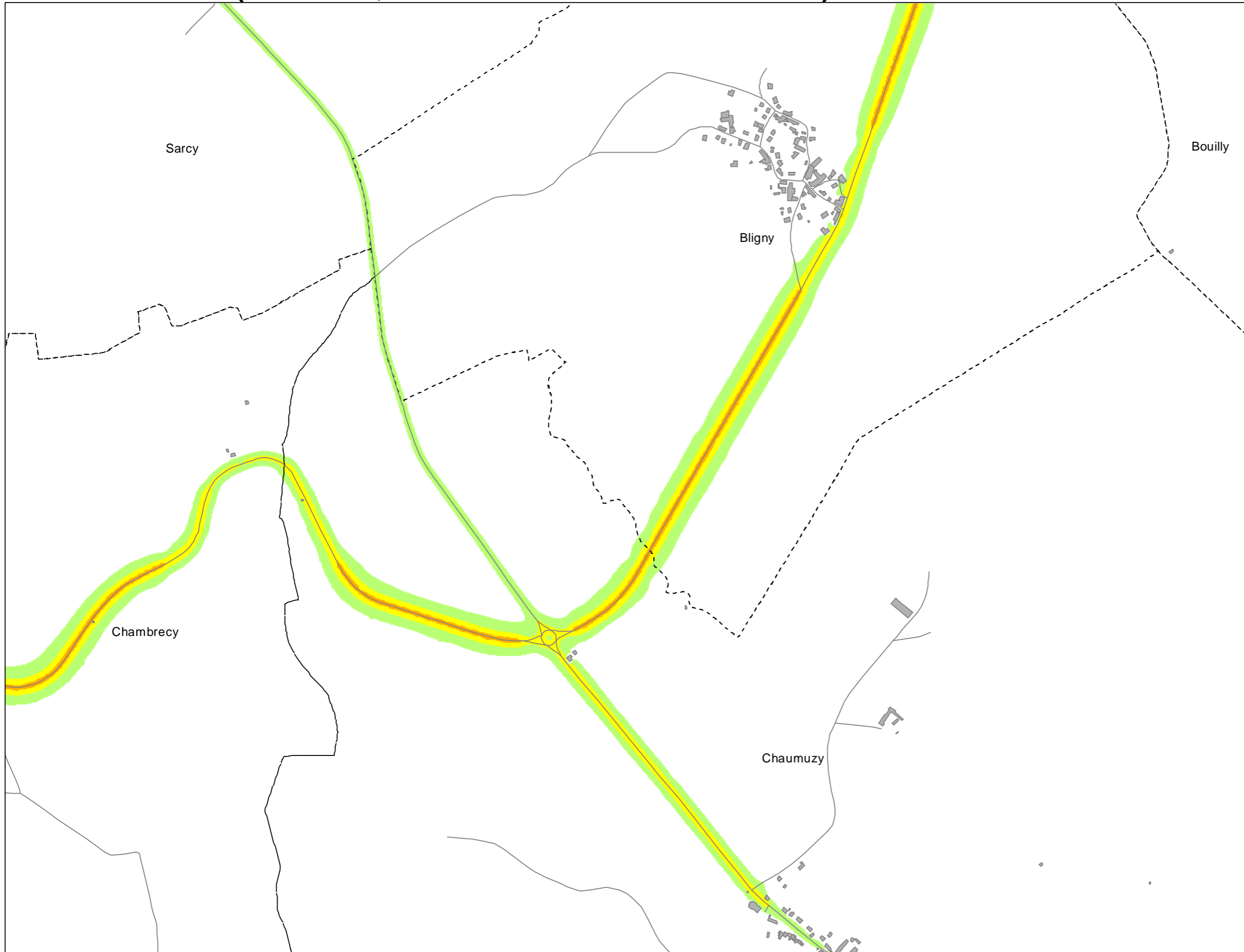
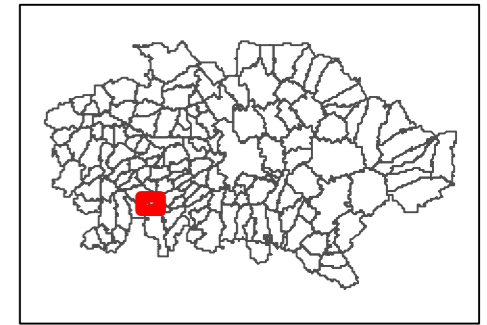
0 125 250 500 Mètres





# Cartes de bruit stratégiques sur le territoire de la Communauté Urbaine du Grand Reims BRUIT CUMULE (ROUTIER, FERROVIAIRE ET INDUSTRIEL) - Indicateur Ln

Dalle  
F13



## Légende

- Limite communale
- Route
- + + + Voie ferrée
- Bâtiment
- Enseignement et santé
- ▨ Limite de propriété des industries

## Niveaux sonores en dB(A)

- > 70
- 65 - 70
- 60 - 65
- 55 - 60
- 50 - 55
- < 50



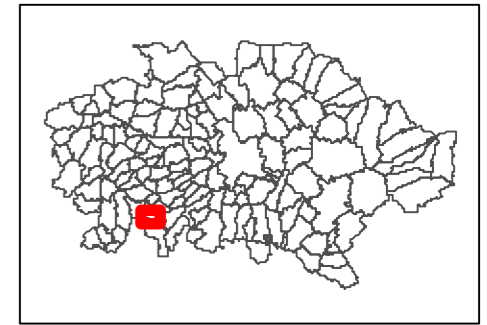
Sources des données : IGN, Communes, CUGR, CD51, DDT51, SANEF, SNCF Réseau  
Carte éditée par Sixense - décembre 2022

0 125 250 500 Mètres



# Cartes de bruit stratégiques sur le territoire de la Communauté Urbaine du Grand Reims BRUIT CUMULE (ROUTIER, FERROVIAIRE ET INDUSTRIEL) - Indicateur Ln

Dalle  
F14



## Légende

- Limite communale
- Route
- + + + Voie ferrée
- Bâtiment
- Enseignement et santé
- ▨ Limite de propriété des industries

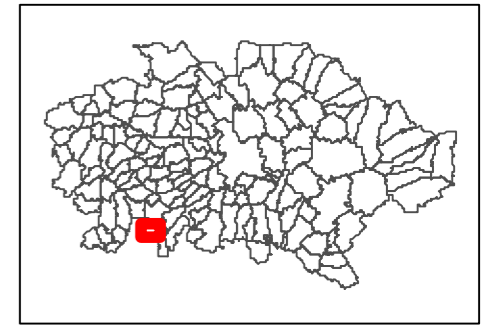
## Niveaux sonores en dB(A)

- > 70
- 65 - 70
- 60 - 65
- 55 - 60
- 50 - 55
- < 50



# Cartes de bruit stratégiques sur le territoire de la Communauté Urbaine du Grand Reims BRUIT CUMULE (ROUTIER, FERROVIAIRE ET INDUSTRIEL) - Indicateur Ln

**Dalle**  
F15



## Légende

- Limite communale
- Route
- + + + Voie ferrée
- Bâtiment
- Enseignement et santé
- ▨ Limite de propriété des industries

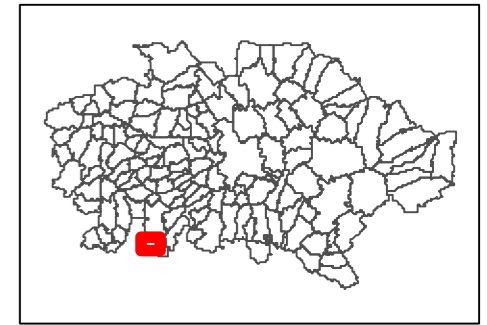
## Niveaux sonores en dB(A)

- > 70
- 65 - 70
- 60 - 65
- 55 - 60
- 50 - 55
- < 50



# Cartes de bruit stratégiques sur le territoire de la Communauté Urbaine du Grand Reims BRUIT CUMULE (ROUTIER, FERROVIAIRE ET INDUSTRIEL) - Indicateur Ln

**Dalle**  
F16



## Légende

- Limite communale
- Route
- Voie ferrée
- Bâtiment
- Enseignement et santé
- Limite de propriété des industries

## Niveaux sonores en dB(A)

- > 70
- 65 - 70
- 60 - 65
- 55 - 60
- 50 - 55
- < 50

