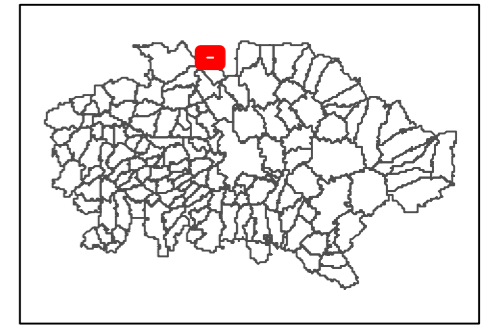


Cartes de bruit stratégiques sur le territoire de la Communauté Urbaine du Grand Reims BRUIT CUMULE (ROUTIER, FERROVIAIRE ET INDUSTRIEL) - Indicateur Lden

Dalle
102



Légende

Limite communale

Route

Voie ferrée

Bâtiment

Enseignement et santé

Limite de propriété des industries

Niveaux sonores en dB(A)

> 75

70 - 75

65 - 70

60 - 65

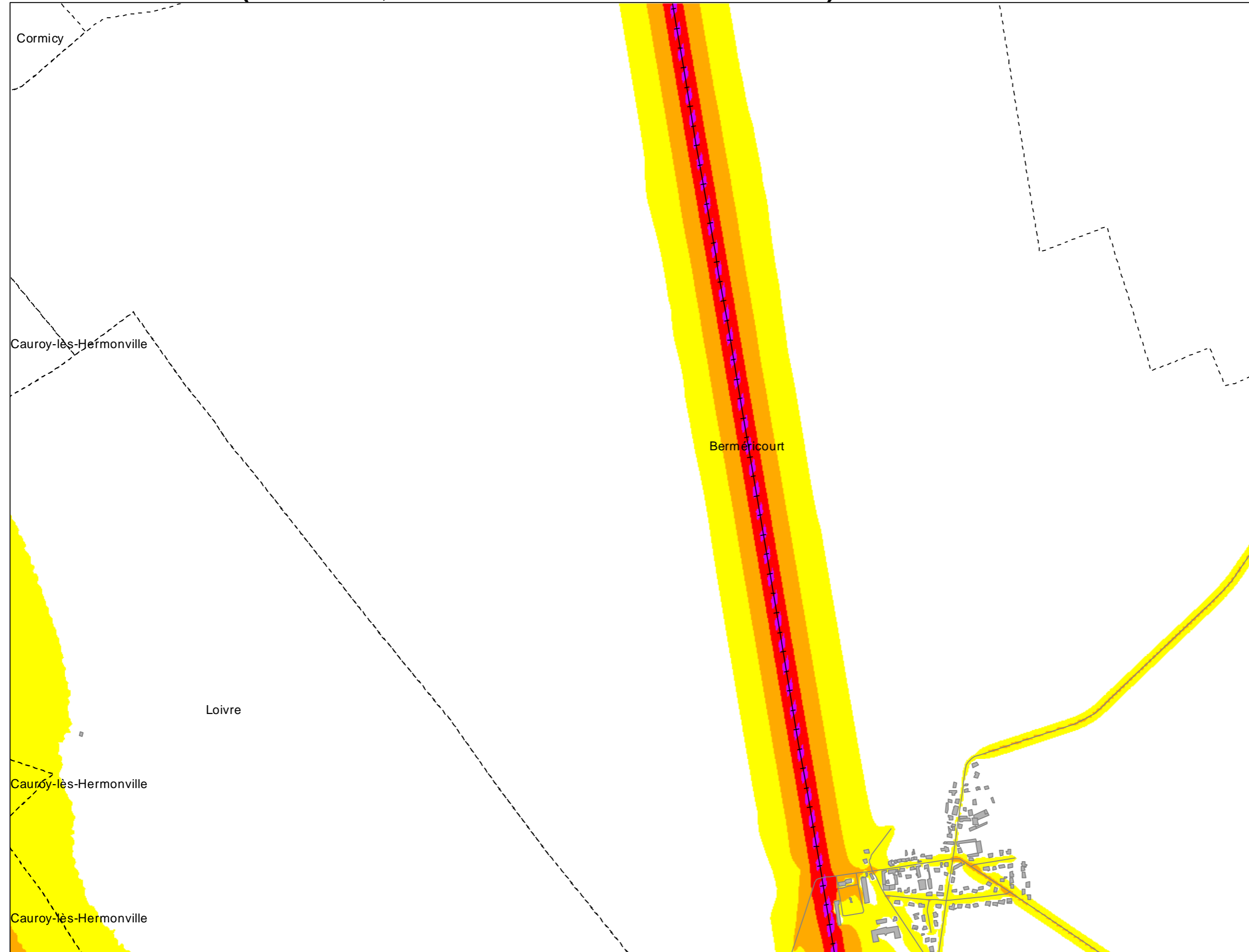
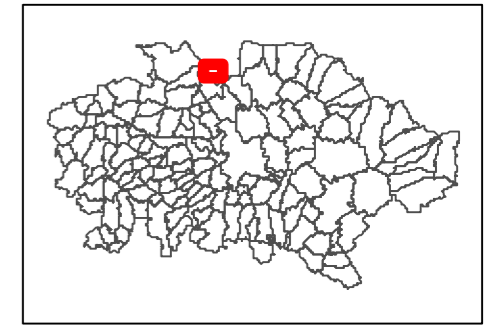
55 - 60

< 55



Cartes de bruit stratégiques sur le territoire de la Communauté Urbaine du Grand Reims BRUIT CUMULE (ROUTIER, FERROVIAIRE ET INDUSTRIEL) - Indicateur Lden

Dalle
103



Légende

- Limite communale
- Route
- + + + Voie ferrée
- Bâtiment
- Enseignement et santé
- ▨ Limite de propriété des industries

Niveaux sonores en dB(A)

- > 75
- 70 - 75
- 65 - 70
- 60 - 65
- 55 - 60
- < 55



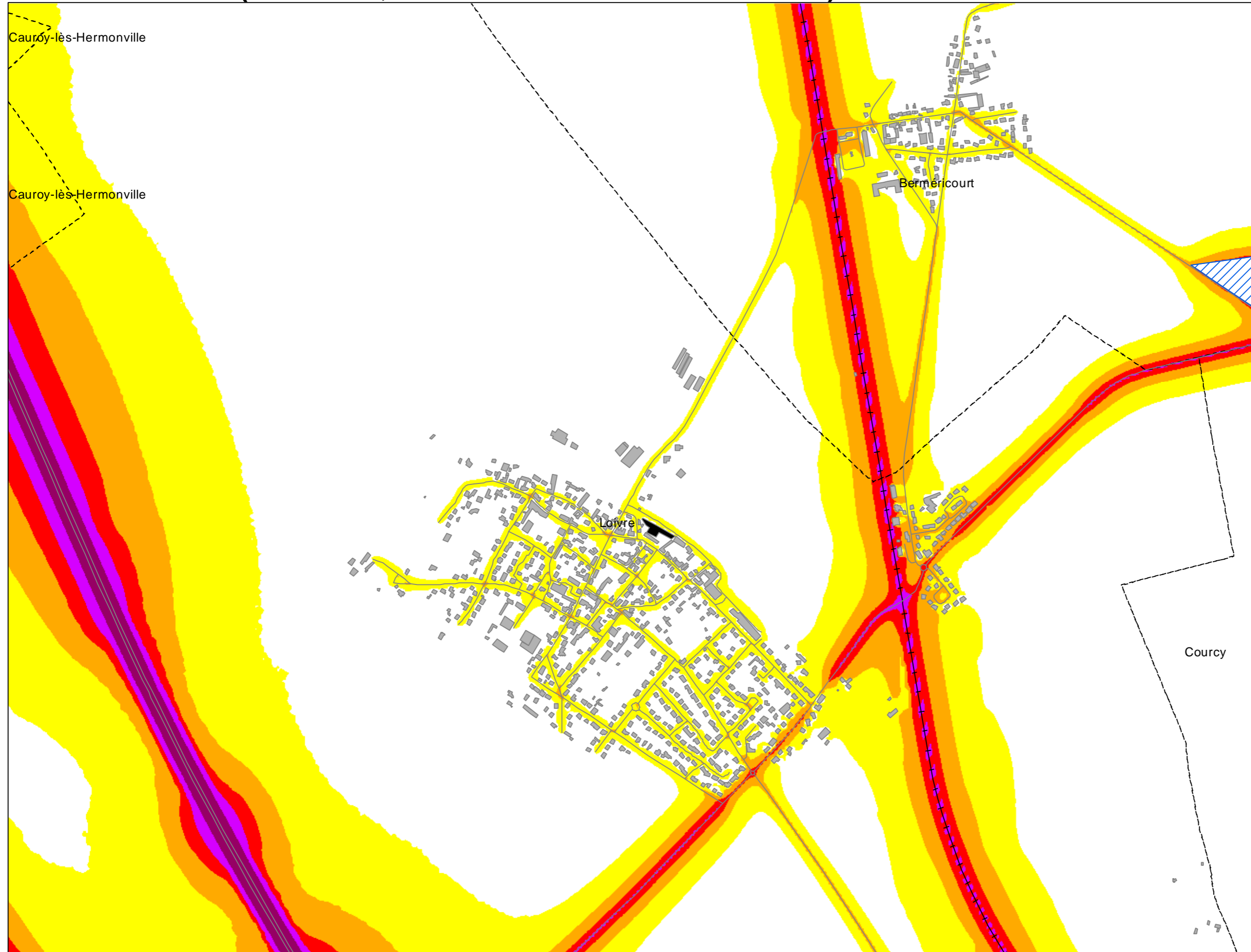
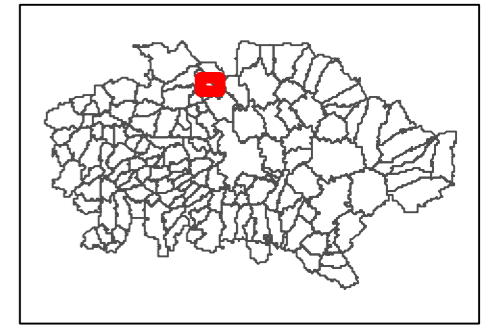
Sources des données : IGN, Communes, CUGR, CD51, DDT51, SANEF, SNCF Réseau
Carte éditée par Sixense - décembre 2022



Cartes de bruit stratégiques sur le territoire de la Communauté Urbaine du Grand Reims BRUIT CUMULE (ROUTIER, FERROVIAIRE ET INDUSTRIEL) - Indicateur Lden

Dalle
104

GRAND
REIMS
COMMUNAUTÉ URBAINE



Légende

- Limite communale
- Route
- +— Voie ferrée
- Bâtiment
- Enseignement et santé
- ▨ Limite de propriété des industries

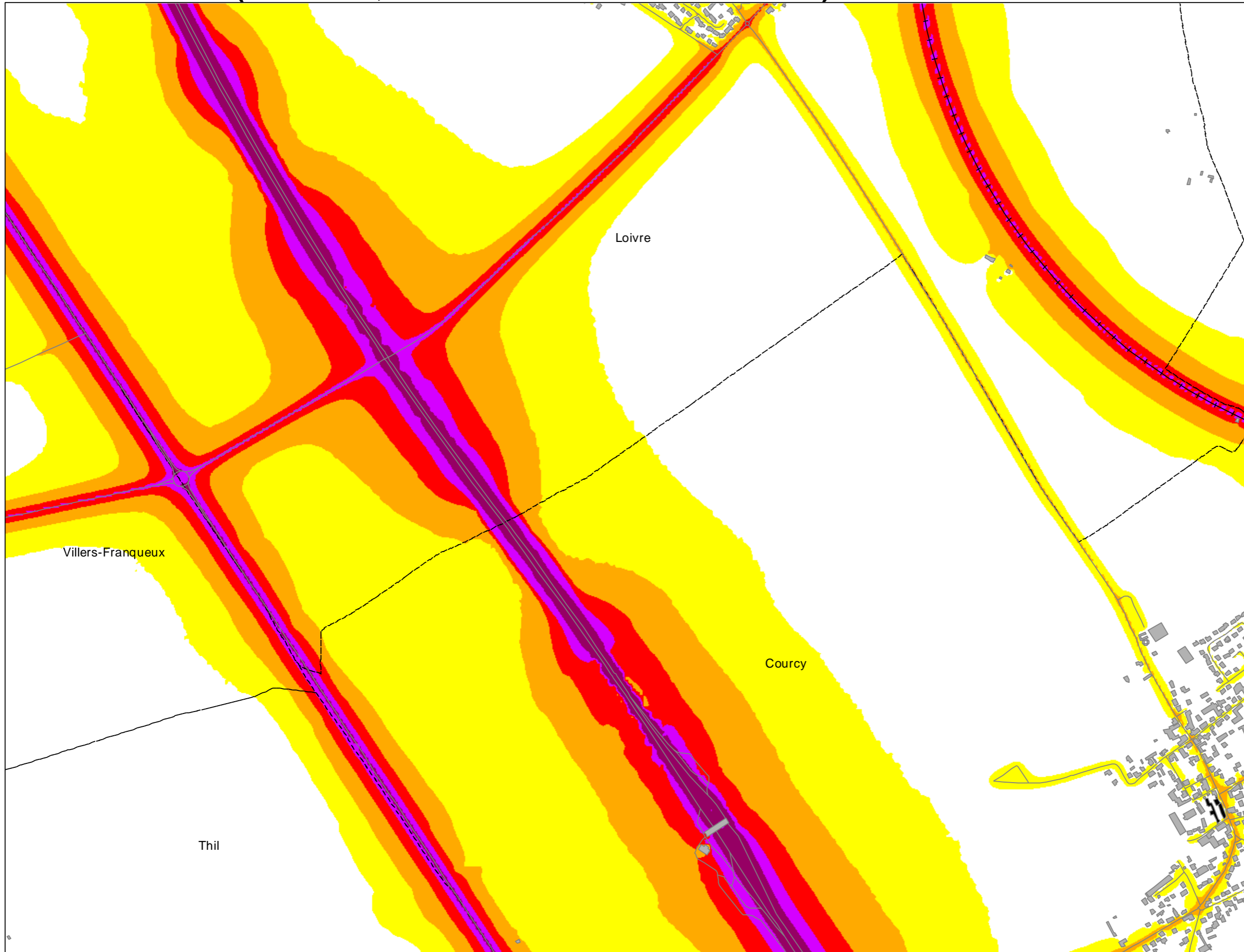
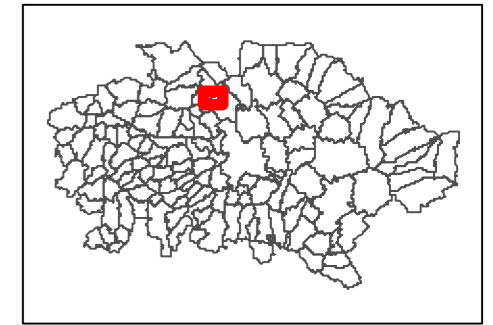
Niveaux sonores en dB(A)

- > 75
- 70 - 75
- 65 - 70
- 60 - 65
- 55 - 60
- < 55



Cartes de bruit stratégiques sur le territoire de la Communauté Urbaine du Grand Reims BRUIT CUMULE (ROUTIER, FERROVIAIRE ET INDUSTRIEL) - Indicateur Lden

Dalle
105



Légende

- Limite communale
- Route
- +— Voie ferrée
- Bâtiment
- Enseignement et santé
- ▨ Limite de propriété des industries

Niveaux sonores en dB(A)

- > 75
- 70 - 75
- 65 - 70
- 60 - 65
- 55 - 60
- < 55

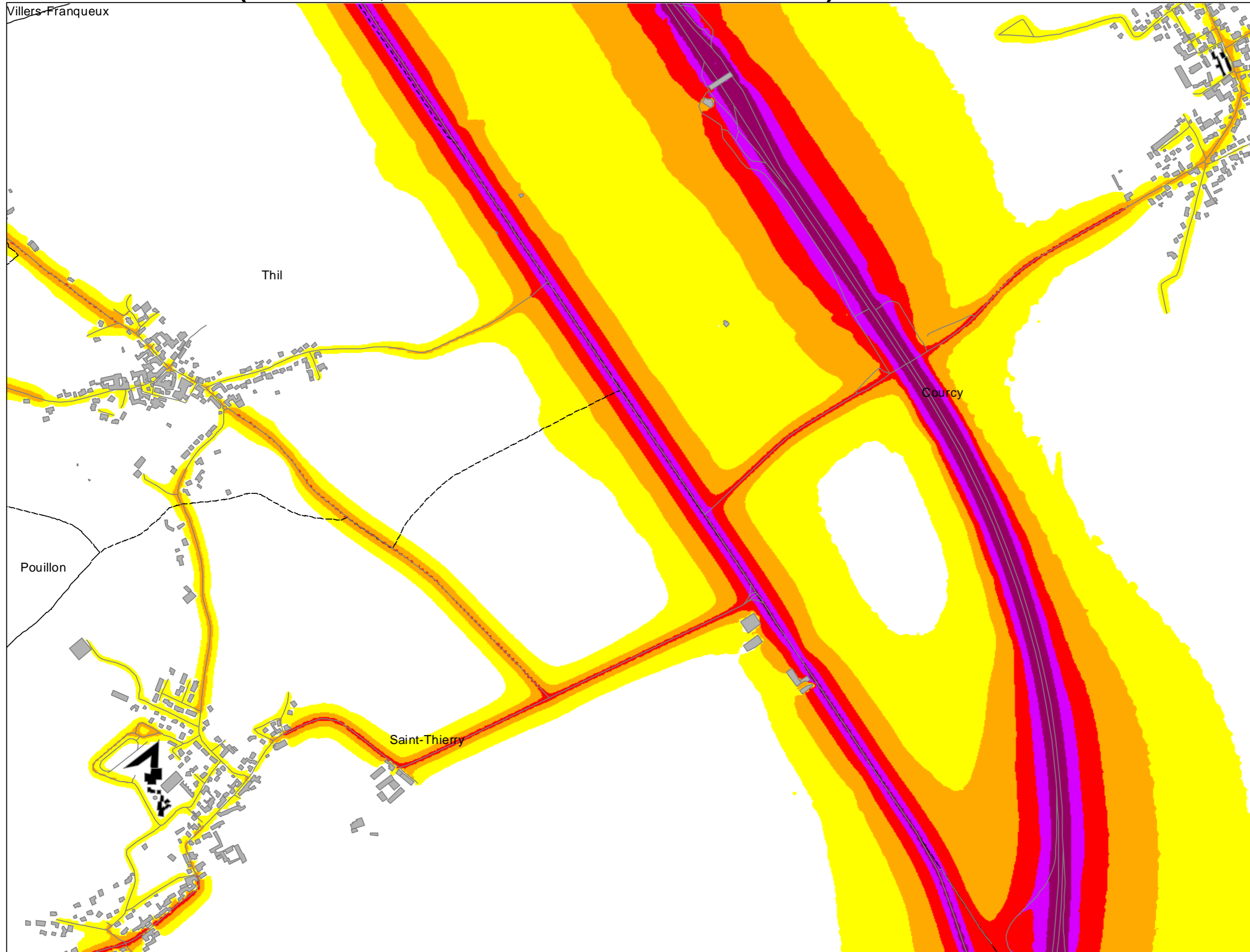


Sources des données : IGN, Communes, CUGR, CD51, DDT51, SANEF, SNCF Réseau
Carte éditée par Sixense - décembre 2022



Cartes de bruit stratégiques sur le territoire de la Communauté Urbaine du Grand Reims BRUIT CUMULE (ROUTIER, FERROVIAIRE ET INDUSTRIEL) - Indicateur Lden

Dalle
106



Légende

- Limite communale
- Route
- +— Voie ferrée
- Bâtiment
- Enseignement et santé
- ▨ Limite de propriété des industries

Niveaux sonores en dB(A)

- > 75
- 70 - 75
- 65 - 70
- 60 - 65
- 55 - 60
- < 55



Sources des données : IGN, Communes, CUGR, CD51, DDT51, SANEF, SNCF Réseau
Carte éditée par Sixense - décembre 2022

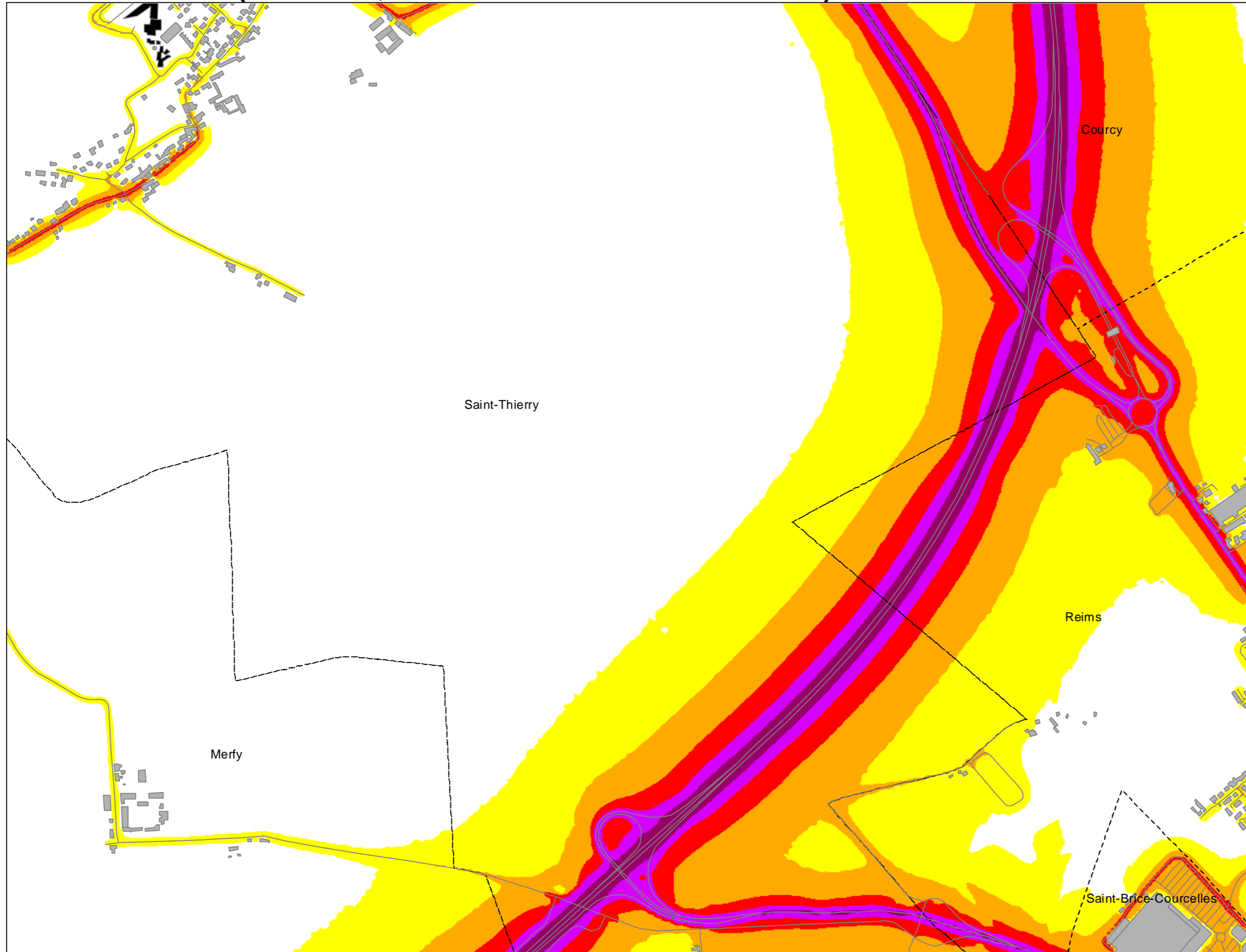
0 125 250 500 Mètres



Cartes de bruit stratégiques sur le territoire de la Communauté Urbaine du Grand Reims BRUIT CUMULE (ROUTIER, FERROVIAIRE ET INDUSTRIEL) - Indicateur Lden

Dalle
107

GRAND
REIMS
COMMUNAUTÉ URBAINE



Légende

- Limite communale
- Route
- +— Voie ferrée
- Bâtiment
- Enseignement et santé
- ▨ Limite de propriété des industries

Niveaux sonores en dB(A)

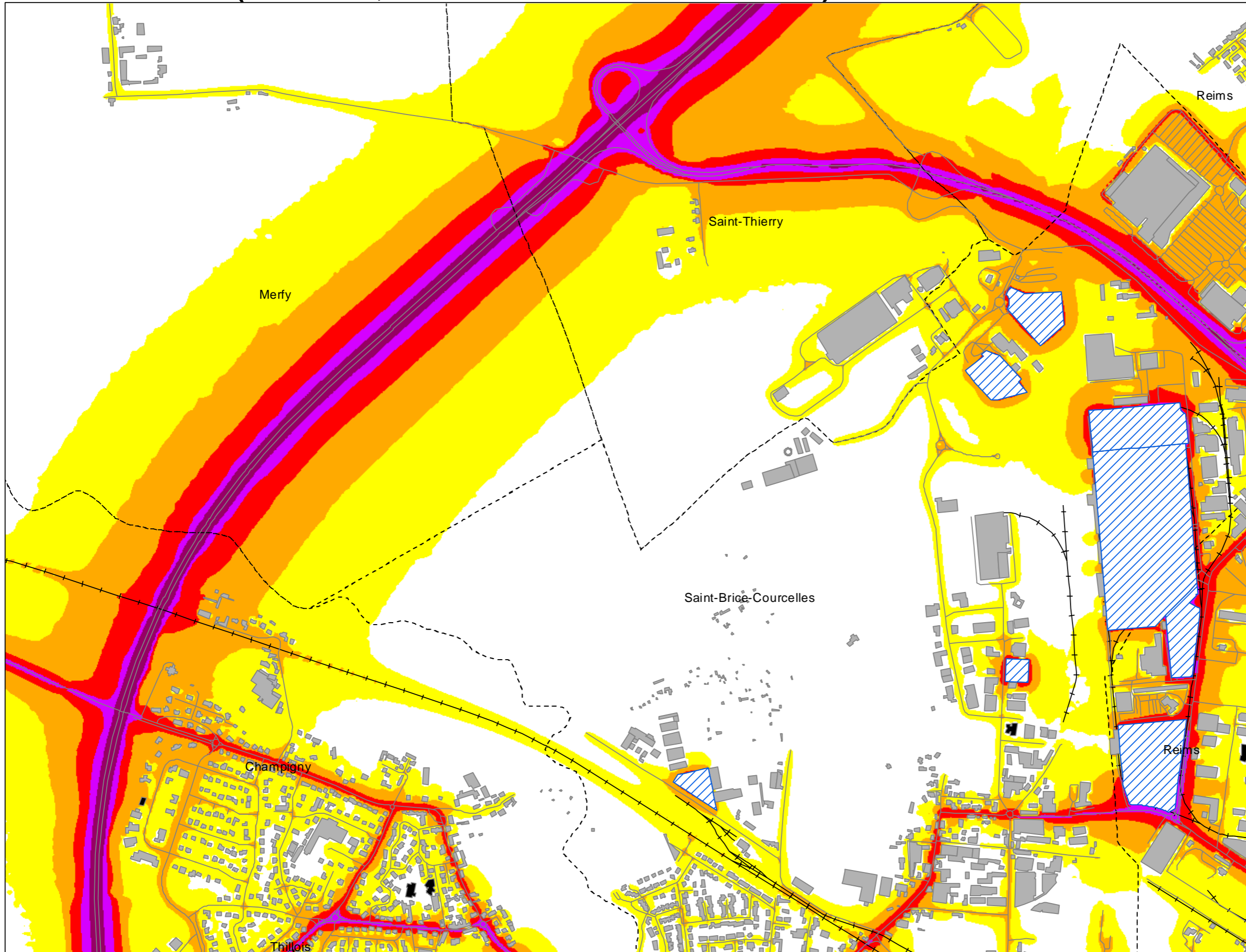
- > 75
- 70 - 75
- 65 - 70
- 60 - 65
- 55 - 60
- < 55



Cartes de bruit stratégiques sur le territoire de la Communauté Urbaine du Grand Reims BRUIT CUMULE (ROUTIER, FERROVIAIRE ET INDUSTRIEL) - Indicateur Lden

Dalle
108

GRAND
REIMS
COMMUNAUTÉ URBAINE



Légende

- Limite communale
- Route
- +— Voie ferrée
- Bâtiment
- Enseignement et santé
- ▨ Limite de propriété des industries

Niveaux sonores en dB(A)

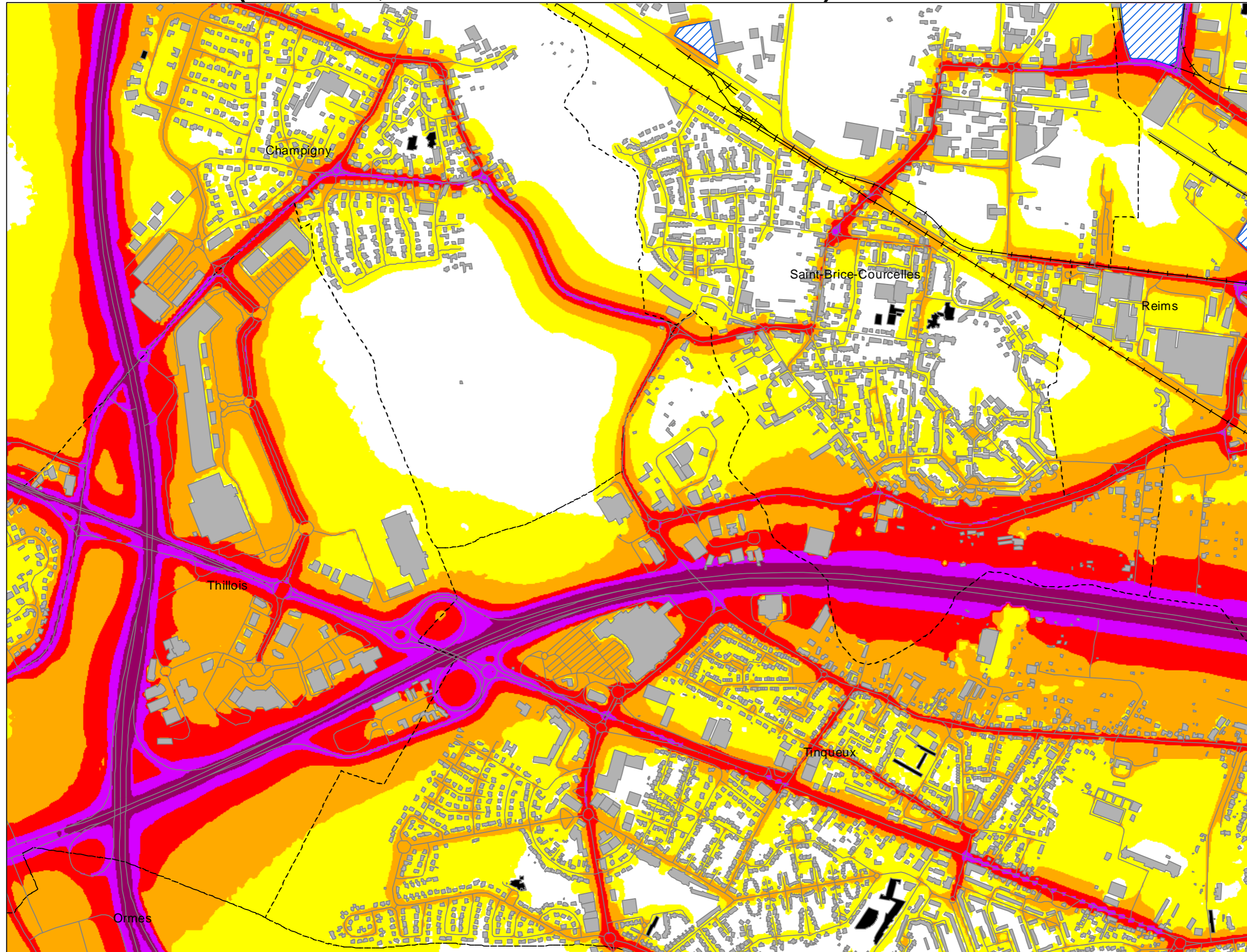
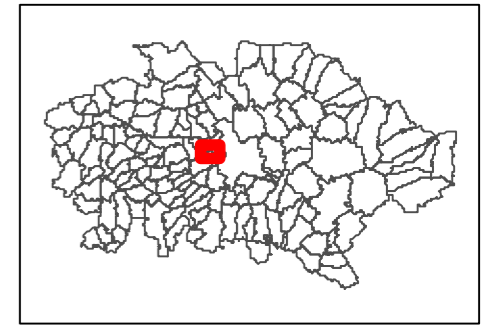
- > 75
- 70 - 75
- 65 - 70
- 60 - 65
- 55 - 60
- < 55



Cartes de bruit stratégiques sur le territoire de la Communauté Urbaine du Grand Reims BRUIT CUMULE (ROUTIER, FERROVIAIRE ET INDUSTRIEL) - Indicateur Lden

Dalle
109

GRAND
REIMS
COMMUNAUTÉ URBAINE



Légende

- Limite communale
- Route
- +— Voie ferrée
- Bâtiment
- Enseignement et santé
- ▨ Limite de propriété des industries

Niveaux sonores en dB(A)

- > 75
- 70 - 75
- 65 - 70
- 60 - 65
- 55 - 60
- < 55

Sources des données : IGN, Communes, CUGR, CD51, DDT51, SANEF, SNCF Réseau
Carte éditée par Sixense - décembre 2022

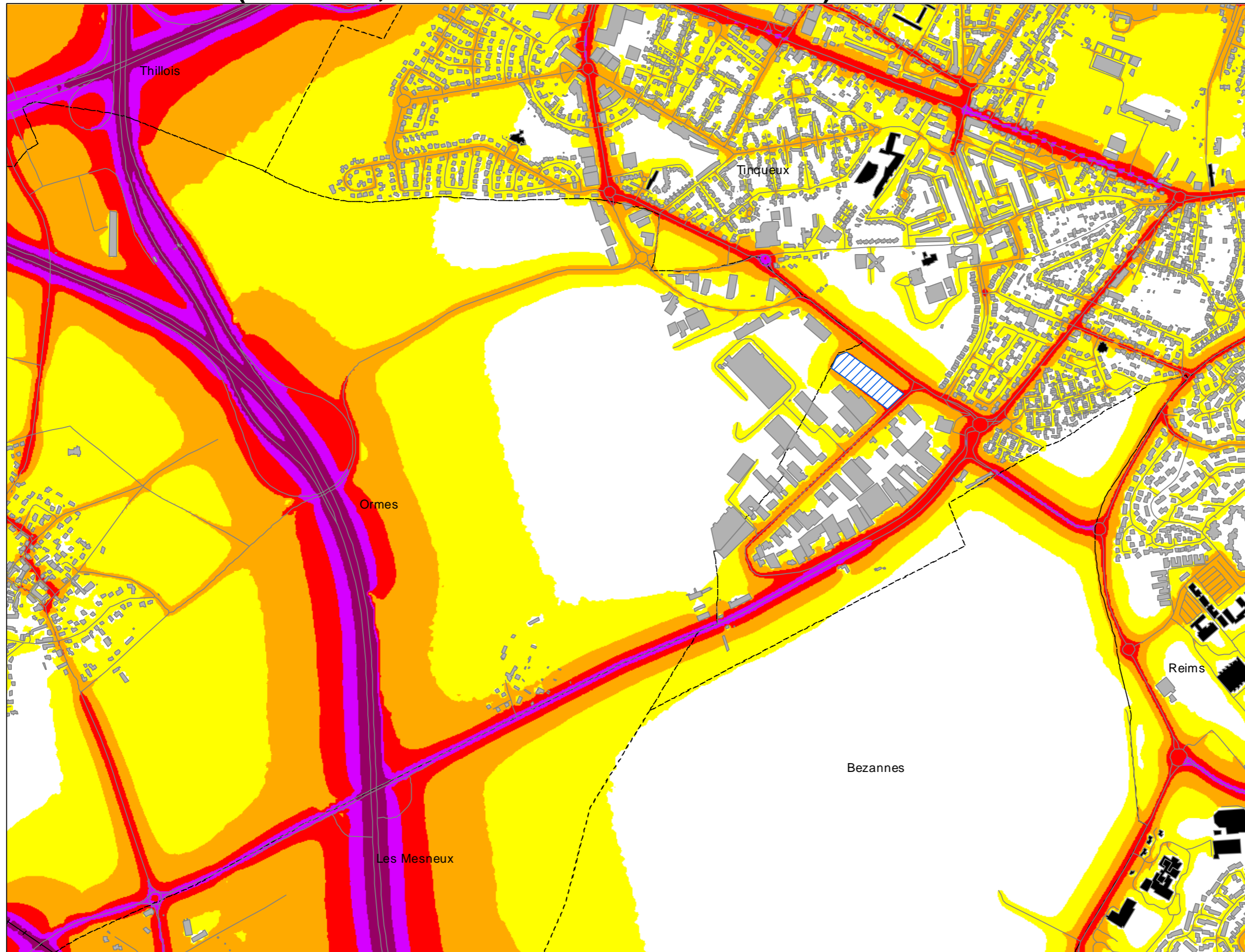
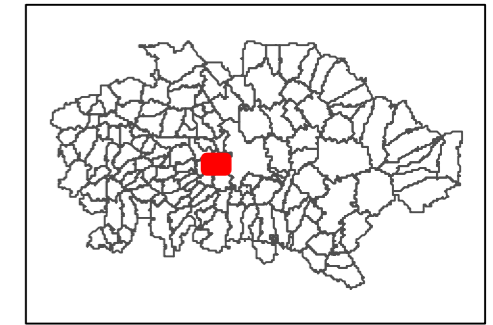
0 125 250 500 Mètres



Cartes de bruit stratégiques sur le territoire de la Communauté Urbaine du Grand Reims BRUIT CUMULE (ROUTIER, FERROVIAIRE ET INDUSTRIEL) - Indicateur Lden

Dalle
I10

GRAND
REIMS
COMMUNAUTÉ URBAINE



Légende

- Limite communale
- Route
- +— Voie ferrée
- Bâtiment
- Enseignement et santé
- ▨ Limite de propriété des industries

Niveaux sonores en dB(A)

- > 75
- 70 - 75
- 65 - 70
- 60 - 65
- 55 - 60
- < 55

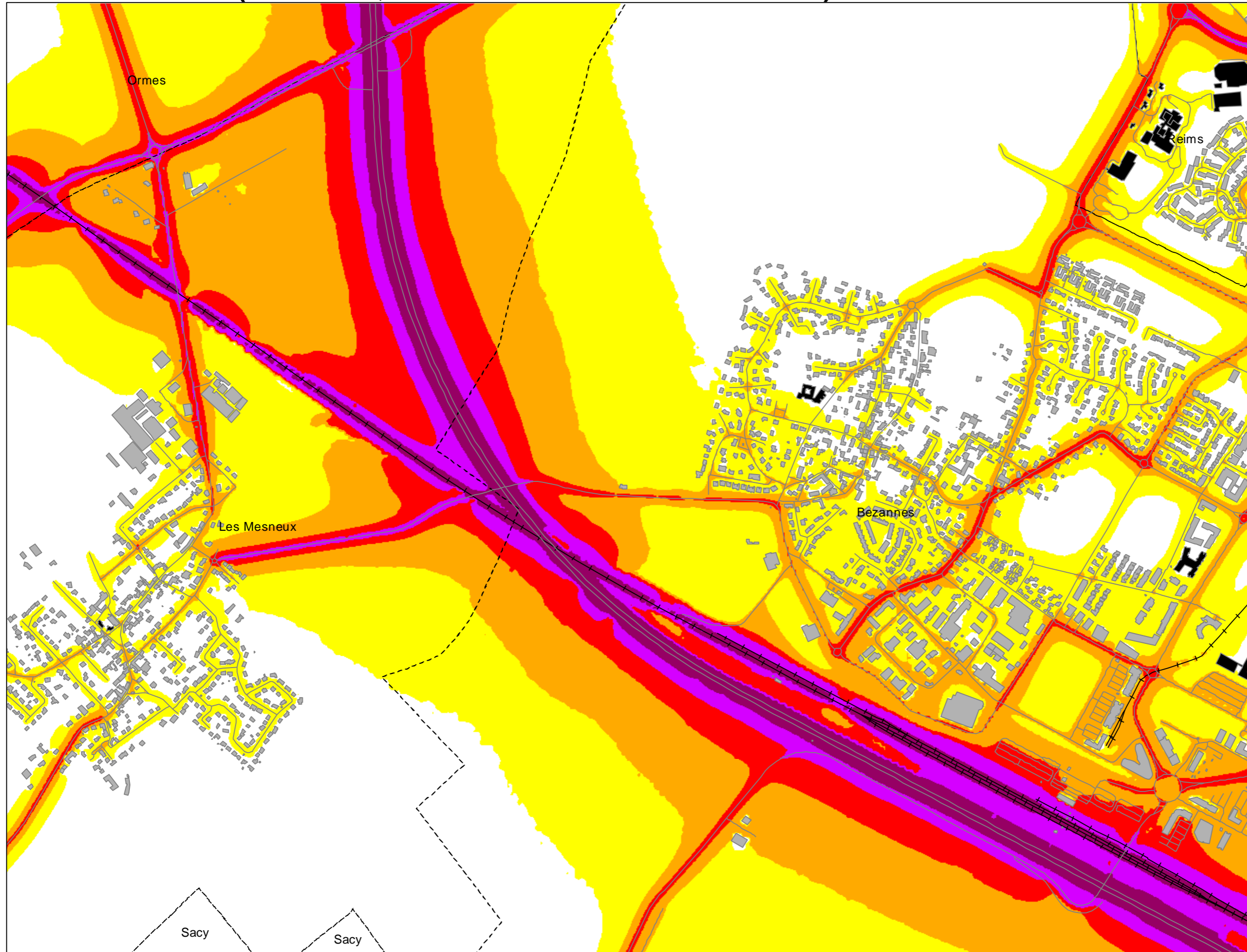
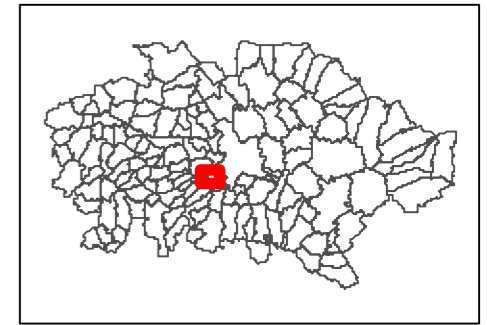


Cartes de bruit stratégiques sur le territoire de la Communauté Urbaine du Grand Reims BRUIT CUMULE (ROUTIER, FERROVIAIRE ET INDUSTRIEL) - Indicateur Lden

Dalle

I11

GRAND
REIMS
COMMUNAUTÉ URBAINE



Légende

- Limite communale
- Route
- +— Voie ferrée
- Bâtiment
- Enseignement et santé
- ▨ Limite de propriété des industries

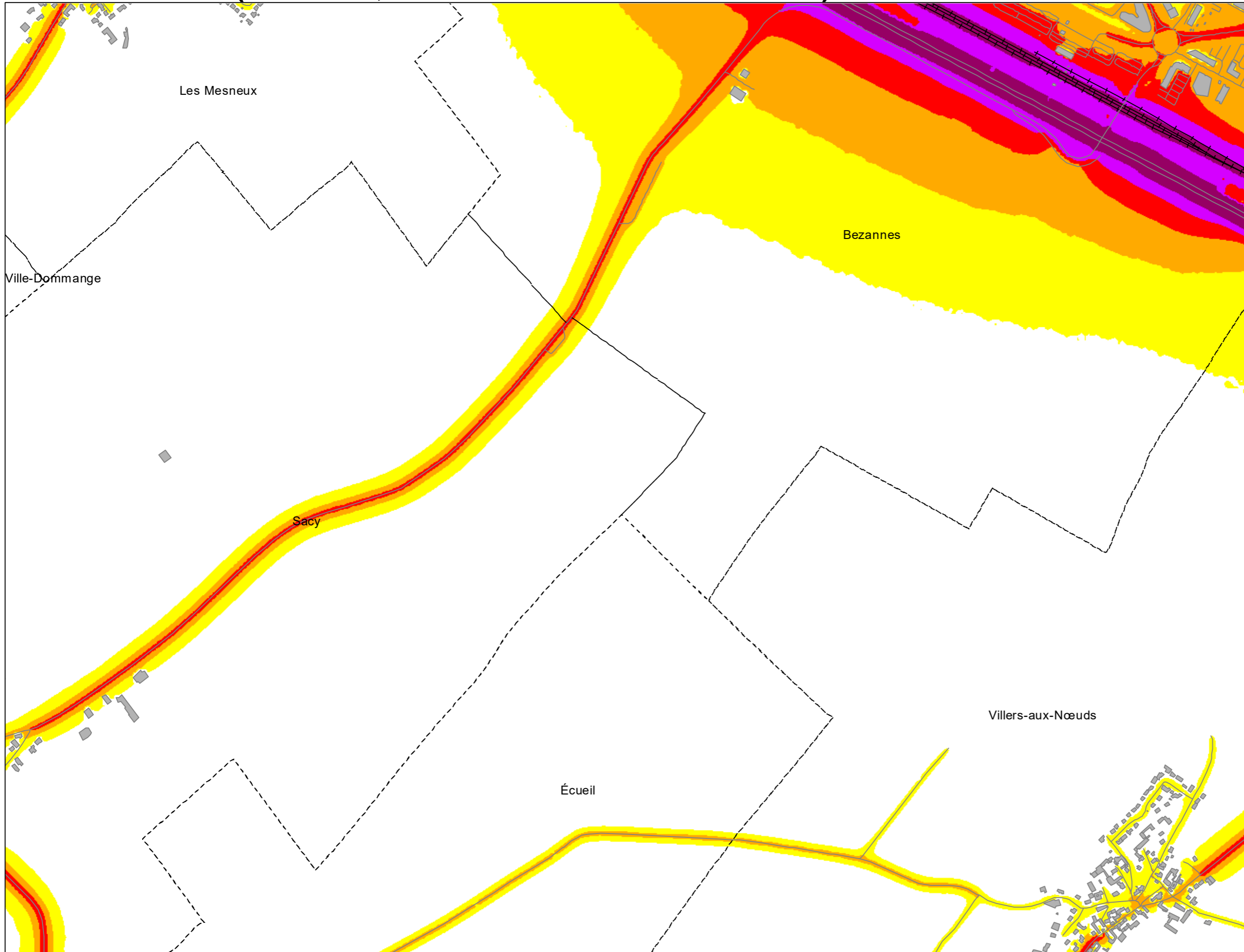
Niveaux sonores en dB(A)

- > 75
- 70 - 75
- 65 - 70
- 60 - 65
- 55 - 60
- < 55



Cartes de bruit stratégiques sur le territoire de la Communauté Urbaine du Grand Reims BRUIT CUMULE (ROUTIER, FERROVIAIRE ET INDUSTRIEL) - Indicateur Lden

Dalle
I12



Légende

- Limite communale
- Route
- +— Voie ferrée
- Bâtiment
- Enseignement et santé
- ▨ Limite de propriété des industries

Niveaux sonores en dB(A)

- > 75
- 70 - 75
- 65 - 70
- 60 - 65
- 55 - 60
- < 55



Sources des données : IGN, Communes, CUGR, CD51, DDT51, SANEF, SNCF Réseau
Carte éditée par Sixense - décembre 2022

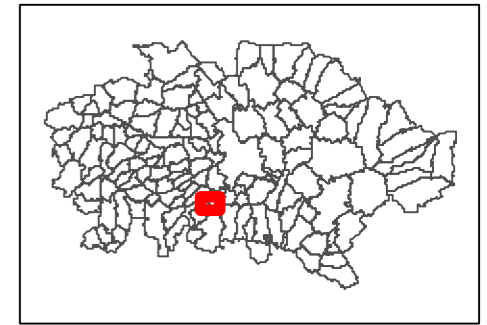
0 125 250 500 Mètres



Cartes de bruit stratégiques sur le territoire de la Communauté Urbaine du Grand Reims BRUIT CUMULE (ROUTIER, FERROVIAIRE ET INDUSTRIEL) - Indicateur Lden

Dalle
I13

GRAND
REIMS
COMMUNAUTÉ URBAINE



Légende

- Limite communale
- Route
- +— Voie ferrée
- Bâtiment
- Enseignement et santé
- ▨ Limite de propriété des industries

Niveaux sonores en dB(A)

- > 75
- 70 - 75
- 65 - 70
- 60 - 65
- 55 - 60
- < 55

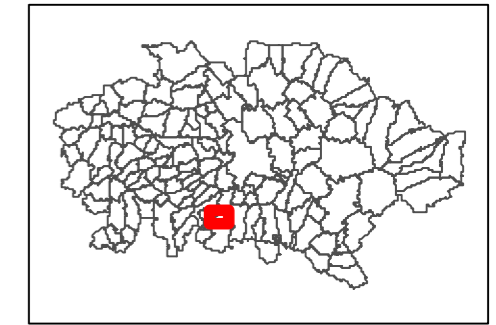


Cartes de bruit stratégiques sur le territoire de la Communauté Urbaine du Grand Reims BRUIT CUMULE (ROUTIER, FERROVIAIRE ET INDUSTRIEL) - Indicateur Lden

Dalle

I14

GRAND
REIMS
COMMUNAUTÉ URBAINE



Légende

- Limite communale
- Route
- +— Voie ferrée
- Bâtiment
- Enseignement et santé
- ▨ Limite de propriété des industries

Niveaux sonores en dB(A)

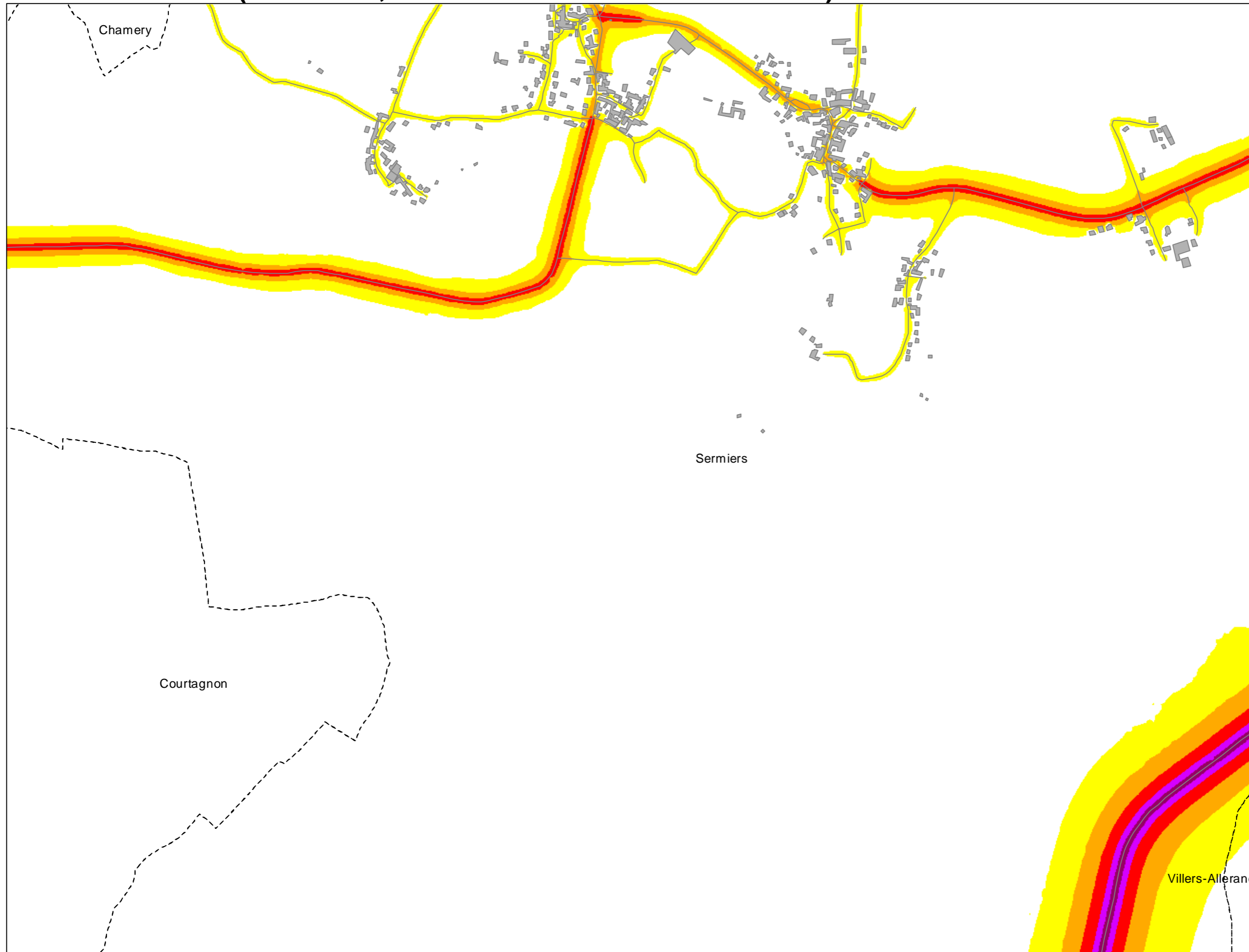
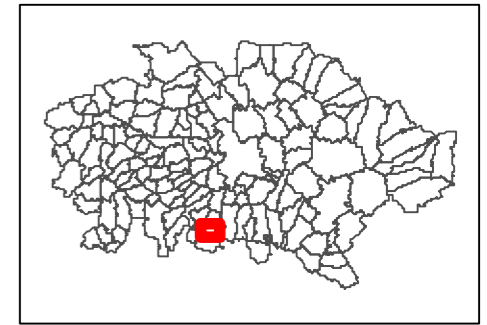
- > 75
- 70 - 75
- 65 - 70
- 60 - 65
- 55 - 60
- < 55



Cartes de bruit stratégiques sur le territoire de la Communauté Urbaine du Grand Reims BRUIT CUMULE (ROUTIER, FERROVIAIRE ET INDUSTRIEL) - Indicateur Lden

Dalle
I15

GRAND
REIMS
COMMUNAUTÉ URBAINE



Légende

- Limite communale
- Route
- + + + Voie ferrée
- Bâtiment
- Enseignement et santé
- ▨ Limite de propriété des industries

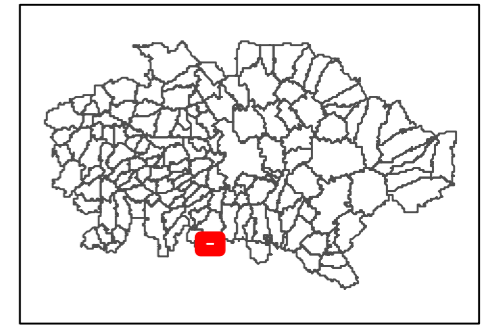
Niveaux sonores en dB(A)

- > 75
- 70 - 75
- 65 - 70
- 60 - 65
- 55 - 60
- < 55



Cartes de bruit stratégiques sur le territoire de la Communauté Urbaine du Grand Reims BRUIT CUMULE (ROUTIER, FERROVIAIRE ET INDUSTRIEL) - Indicateur Lden

Dalle
I16



Légende

- Limite communale
- Route
- + + + Voie ferrée
- Bâtiment
- Enseignement et santé
- ▨ Limite de propriété des industries

Niveaux sonores en dB(A)

- > 75
- 70 - 75
- 65 - 70
- 60 - 65
- 55 - 60
- < 55



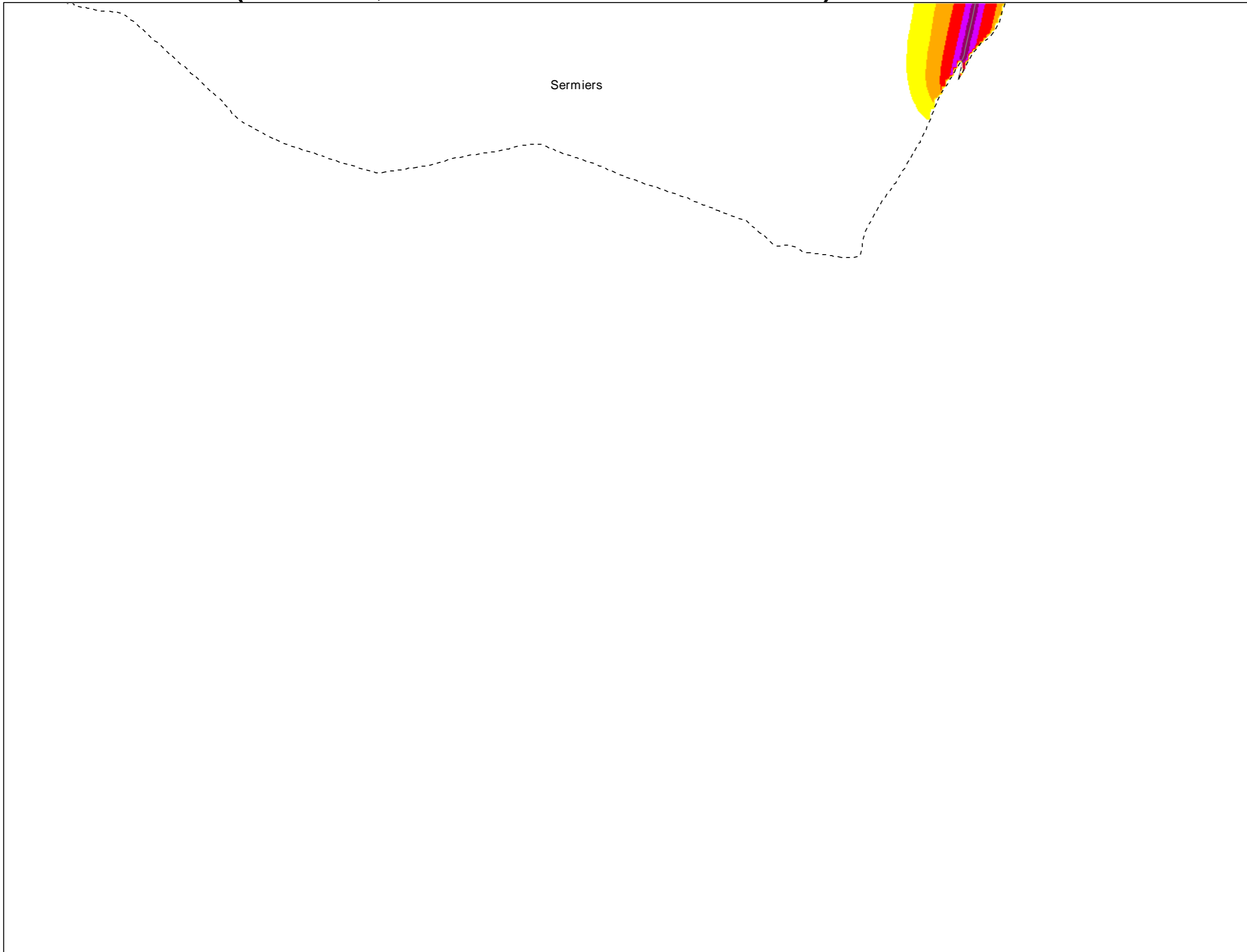
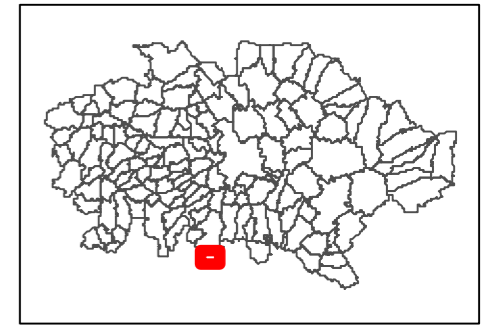
Sources des données : IGN, Communes, CUGR, CD51, DDT51, SANEF, SNCF Réseau
Carte éditée par Sixense - décembre 2022

0 125 250 500 Mètres



Cartes de bruit stratégiques sur le territoire de la Communauté Urbaine du Grand Reims BRUIT CUMULE (ROUTIER, FERROVIAIRE ET INDUSTRIEL) - Indicateur Lden

Dalle
I17



Légende

- Limite communale
- Route
- Voie ferrée
- Bâtiment
- Enseignement et santé
- Limite de propriété des industries

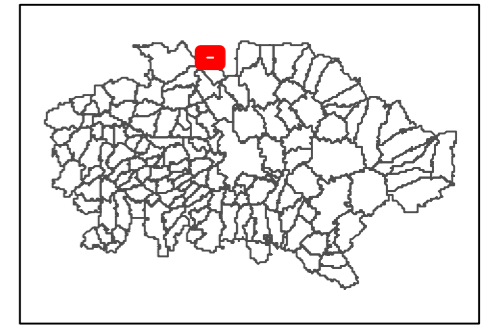
Niveaux sonores en dB(A)

- > 75
- 70 - 75
- 65 - 70
- 60 - 65
- 55 - 60
- < 55



Cartes de bruit stratégiques sur le territoire de la Communauté Urbaine du Grand Reims BRUIT CUMULE (ROUTIER, FERROVIAIRE ET INDUSTRIEL) - Indicateur Ln

Dalle
102



Légende

- Limite communale
- Route
- +—+ Voie ferrée
- Bâtiment
- Enseignement et santé
- ▨ Limite de propriété des industries

Niveaux sonores en dB(A)

- > 70
- 65 - 70
- 60 - 65
- 55 - 60
- 50 - 55
- < 50



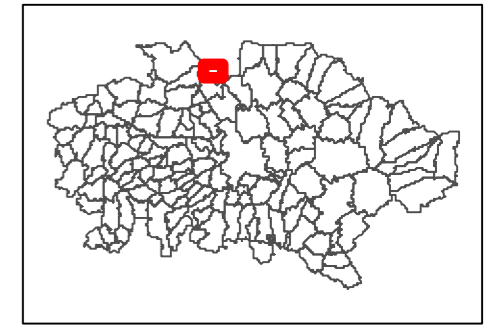
Sources des données : IGN, Communes, CUGR, CD51, DDT51, SANEF, SNCF Réseau
Carte éditée par Sixense - décembre 2022

0 125 250 500 Mètres



Cartes de bruit stratégiques sur le territoire de la Communauté Urbaine du Grand Reims BRUIT CUMULE (ROUTIER, FERROVIAIRE ET INDUSTRIEL) - Indicateur Ln

Dalle
103



Légende

- Limite communale
- Route
- + + + Voie ferrée
- Bâtiment
- Enseignement et santé
- ▨ Limite de propriété des industries

Niveaux sonores en dB(A)

- > 70
- 65 - 70
- 60 - 65
- 55 - 60
- 50 - 55
- < 50

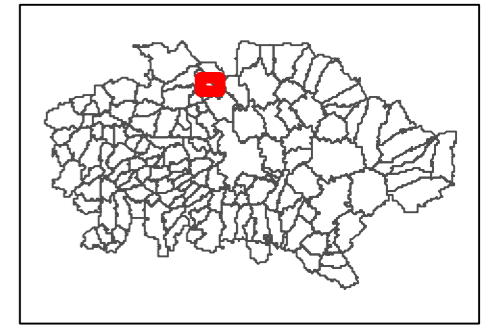


Sources des données : IGN, Communes, CUGR, CD51, DDT51, SANEF, SNCF Réseau
Carte éditée par Sixense - décembre 2022



Cartes de bruit stratégiques sur le territoire de la Communauté Urbaine du Grand Reims BRUIT CUMULE (ROUTIER, FERROVIAIRE ET INDUSTRIEL) - Indicateur Ln

Dalle
104



Légende

- Limite communale
- Route
- +— Voie ferrée
- Bâtiment
- Enseignement et santé
- ▨ Limite de propriété des industries

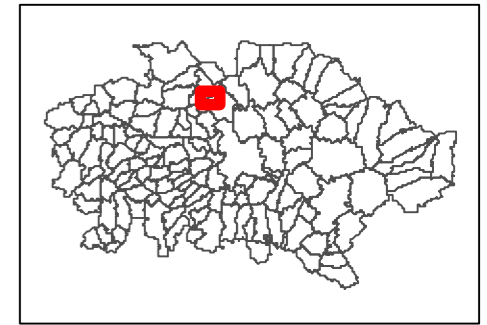
Niveaux sonores en dB(A)

- > 70
- 65 - 70
- 60 - 65
- 55 - 60
- 50 - 55
- < 50



Cartes de bruit stratégiques sur le territoire de la Communauté Urbaine du Grand Reims BRUIT CUMULE (ROUTIER, FERROVIAIRE ET INDUSTRIEL) - Indicateur Ln

Dalle
I05



Légende

- Limite communale
- Route
- +— Voie ferrée
- Bâtiment
- Enseignement et santé
- ▨ Limite de propriété des industries

Niveaux sonores en dB(A)

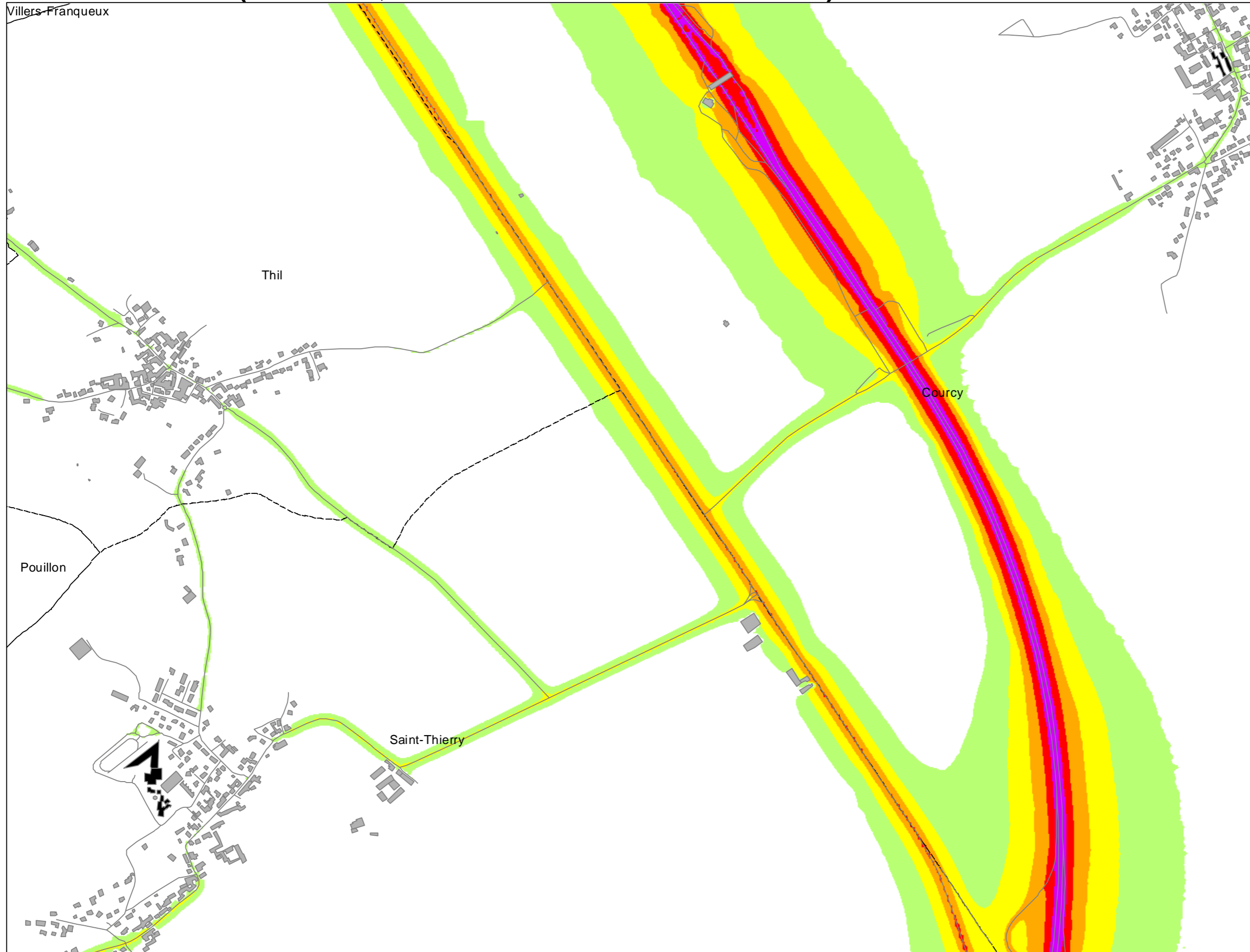
- > 70
- 65 - 70
- 60 - 65
- 55 - 60
- 50 - 55
- < 50



Cartes de bruit stratégiques sur le territoire de la Communauté Urbaine du Grand Reims BRUIT CUMULE (ROUTIER, FERROVIAIRE ET INDUSTRIEL) - Indicateur Ln

Dalle
I06

GRAND
REIMS
COMMUNAUTÉ URBAINE



Légende

- Limite communale
- Route
- +— Voie ferrée
- Bâtiment
- Enseignement et santé
- ▨ Limite de propriété des industries

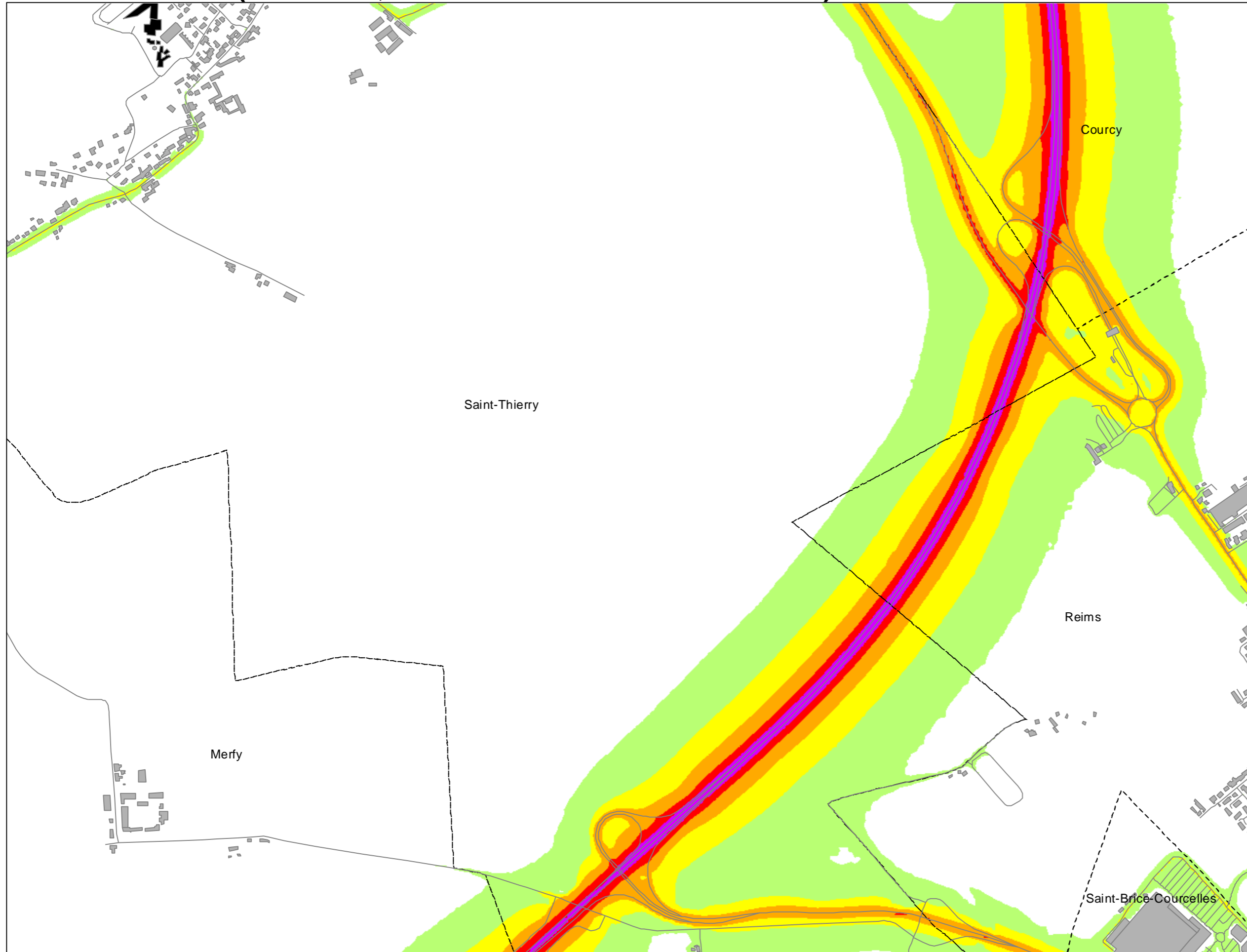
Niveaux sonores en dB(A)

- > 70
- 65 - 70
- 60 - 65
- 55 - 60
- 50 - 55
- < 50



Cartes de bruit stratégiques sur le territoire de la Communauté Urbaine du Grand Reims BRUIT CUMULE (ROUTIER, FERROVIAIRE ET INDUSTRIEL) - Indicateur Ln

Dalle
107



Légende

- Limite communale
- Route
- +— Voie ferrée
- Bâtiment
- Enseignement et santé
- ▨ Limite de propriété des industries

Niveaux sonores en dB(A)

- > 70
- 65 - 70
- 60 - 65
- 55 - 60
- 50 - 55
- < 50



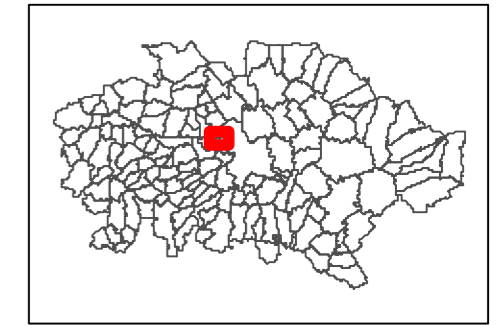
Sources des données : IGN, Communes, CUGR, CD51, DDT51, SANEF, SNCF Réseau
Carte éditée par Sixense - décembre 2022

0 125 250 500 Mètres



Cartes de bruit stratégiques sur le territoire de la Communauté Urbaine du Grand Reims BRUIT CUMULE (ROUTIER, FERROVIAIRE ET INDUSTRIEL) - Indicateur Ln

Dalle
108



Légende

- Limite communale
- Route
- +— Voie ferrée
- Bâtiment
- Enseignement et santé
- ▨ Limite de propriété des industries

Niveaux sonores en dB(A)

- > 70
- 65 - 70
- 60 - 65
- 55 - 60
- 50 - 55
- < 50

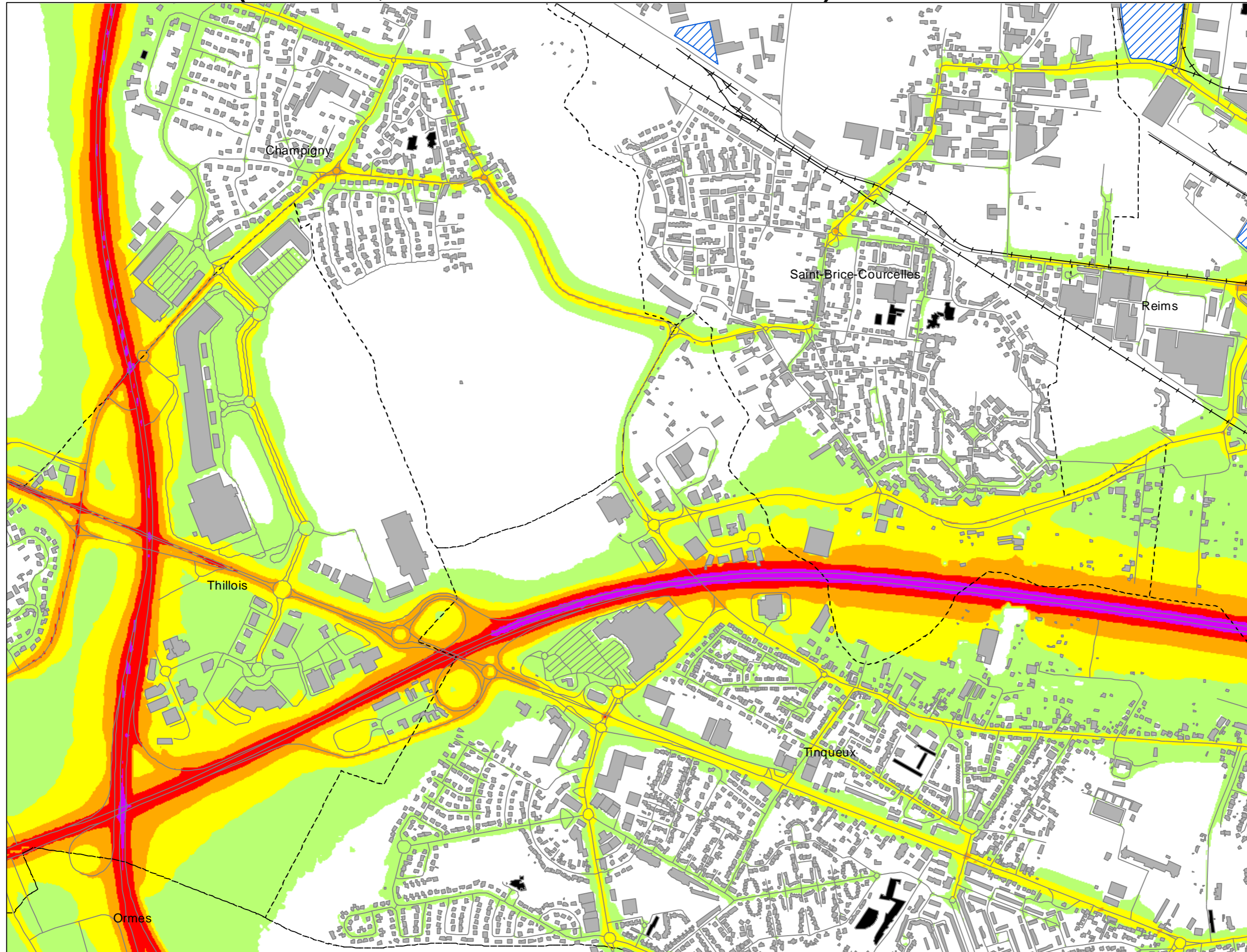
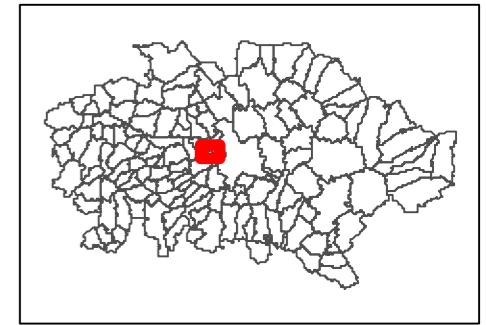


Sources des données : IGN, Communes, CUGR, CD51, DDT51, SANEF, SNCF Réseau
Carte éditée par Sixense - décembre 2022

0 125 250 500 Mètres



Cartes de bruit stratégiques sur le territoire de la Communauté Urbaine du Grand Reims BRUIT CUMULE (ROUTIER, FERROVIAIRE ET INDUSTRIEL) - Indicateur Ln



Légende

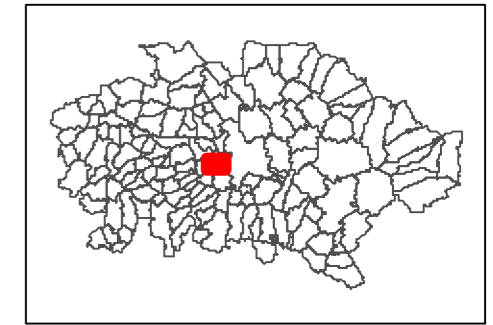
- Limite communale
- Route
- +— Voie ferrée
- Bâtiment
- Enseignement et santé
- ▨ Limite de propriété des industries

Niveaux sonores en dB(A)

- > 70
- 65 - 70
- 60 - 65
- 55 - 60
- 50 - 55
- < 50



Cartes de bruit stratégiques sur le territoire de la Communauté Urbaine du Grand Reims BRUIT CUMULE (ROUTIER, FERROVIAIRE ET INDUSTRIEL) - Indicateur Ln



Légende

- Limite communale
- Route
- +— Voie ferrée
- Bâtiment
- Enseignement et santé
- ▨ Limite de propriété des industries

Niveaux sonores en dB(A)

- > 70
- 65 - 70
- 60 - 65
- 55 - 60
- 50 - 55
- < 50

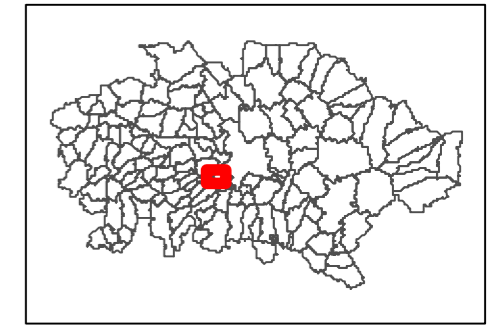


Cartes de bruit stratégiques sur le territoire de la Communauté Urbaine du Grand Reims BRUIT CUMULE (ROUTIER, FERROVIAIRE ET INDUSTRIEL) - Indicateur Ln

Dalle

I11

GRAND
REIMS
COMMUNAUTÉ URBAINE

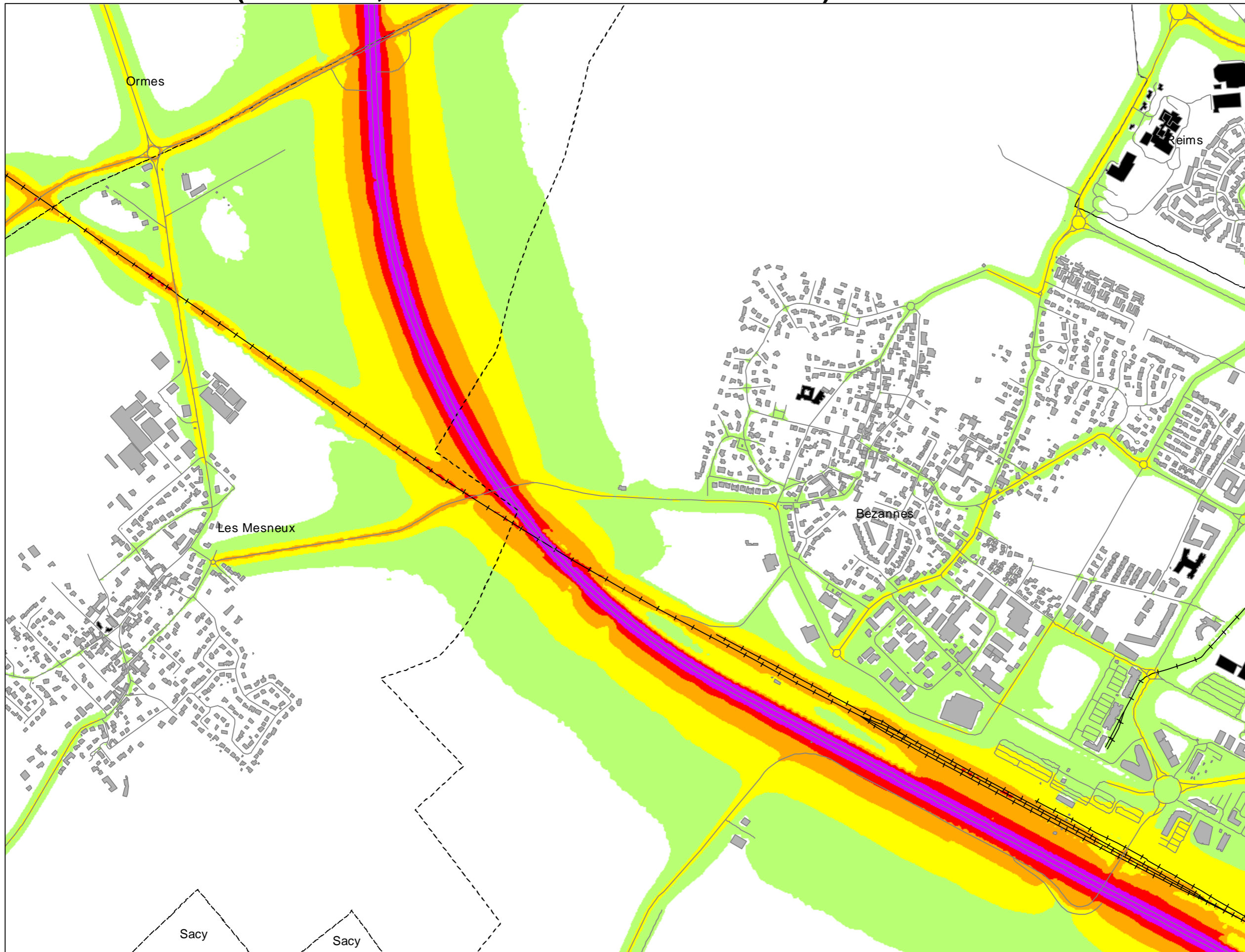


Légende

- Limite communale
- Route
- +— Voie ferrée
- Bâtiment
- Enseignement et santé
- ▨ Limite de propriété des industries

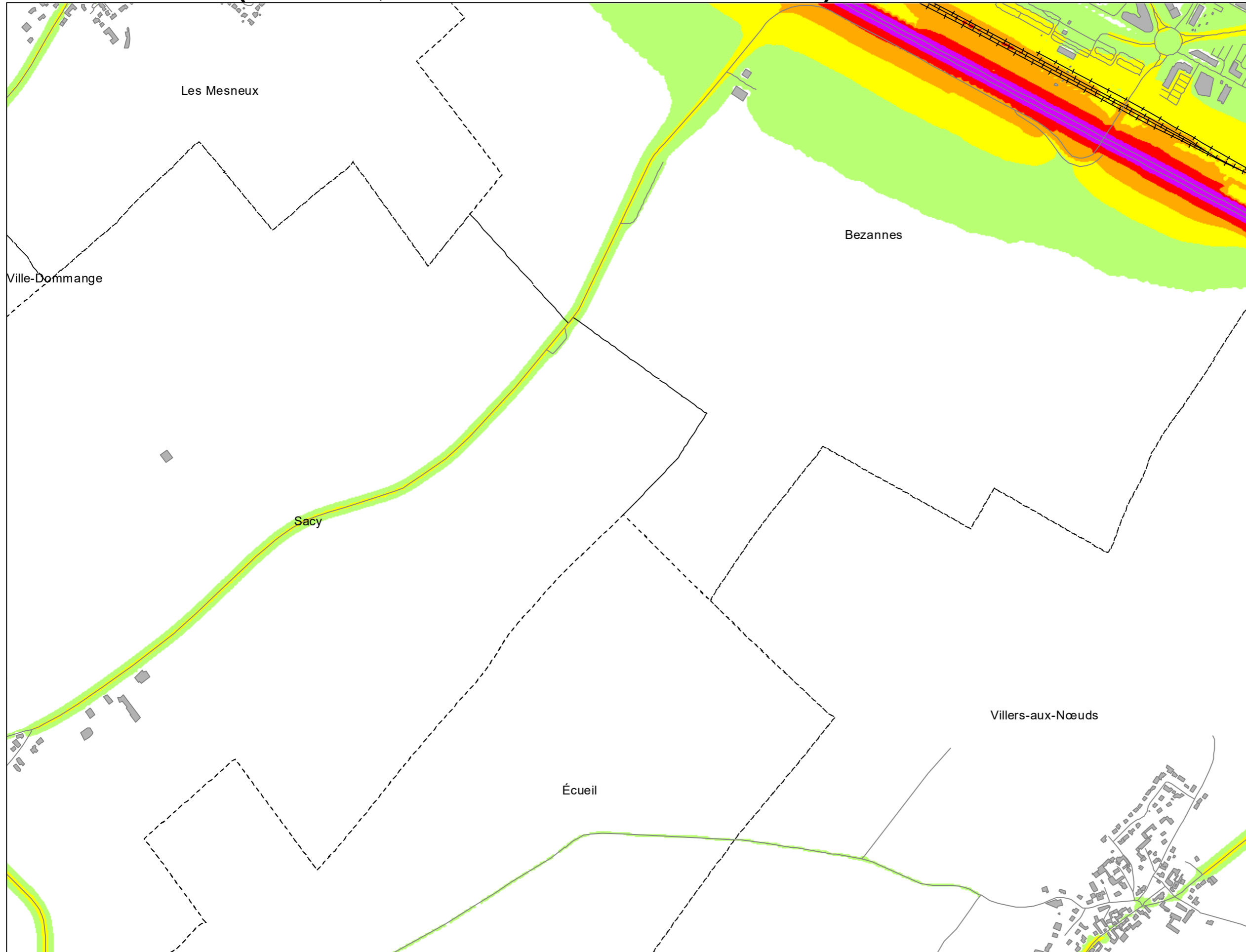
Niveaux sonores en dB(A)

- > 70
- 65 - 70
- 60 - 65
- 55 - 60
- 50 - 55
- < 50



Cartes de bruit stratégiques sur le territoire de la Communauté Urbaine du Grand Reims BRUIT CUMULE (ROUTIER, FERROVIAIRE ET INDUSTRIEL) - Indicateur Ln

Dalle
I12



Légende

- Limite communale
- Route
- +— Voie ferrée
- Bâtiment
- Enseignement et santé
- ▨ Limite de propriété des industries

Niveaux sonores en dB(A)

- > 70
- 65 - 70
- 60 - 65
- 55 - 60
- 50 - 55
- < 50



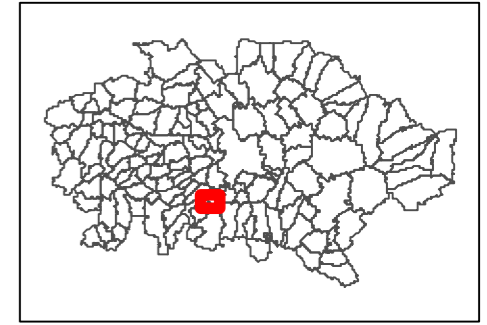
Sources des données : IGN, Communes, CUGR, CD51, DDT51, SANEF, SNCF Réseau
Carte éditée par Sixense - décembre 2022

0 125 250 500 Mètres



Cartes de bruit stratégiques sur le territoire de la Communauté Urbaine du Grand Reims BRUIT CUMULE (ROUTIER, FERROVIAIRE ET INDUSTRIEL) - Indicateur Ln

Dalle
I13



Légende

- Limite communale
- Route
- + + + Voie ferrée
- Bâtiment
- Enseignement et santé
- ▨ Limite de propriété des industries

Niveaux sonores en dB(A)

- > 70
- 65 - 70
- 60 - 65
- 55 - 60
- 50 - 55
- < 50



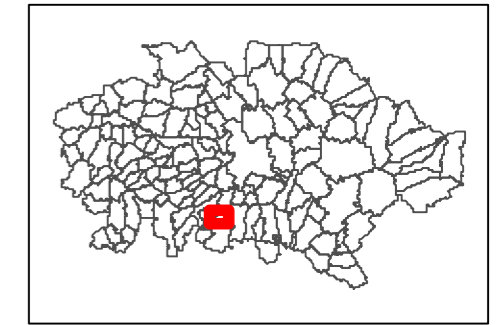
Sources des données : IGN, Communes, CUGR, CD51, DDT51, SANEF, SNCF Réseau
Carte éditée par Sixense - décembre 2022

0 125 250 500 Mètres



Cartes de bruit stratégiques sur le territoire de la Communauté Urbaine du Grand Reims BRUIT CUMULE (ROUTIER, FERROVIAIRE ET INDUSTRIEL) - Indicateur Ln

Dalle
I14



Légende

- Limite communale
- Route
- Voie ferrée
- Bâtiment
- Enseignement et santé
- Limite de propriété des industries

Niveaux sonores en dB(A)

- > 70
- 65 - 70
- 60 - 65
- 55 - 60
- 50 - 55
- < 50

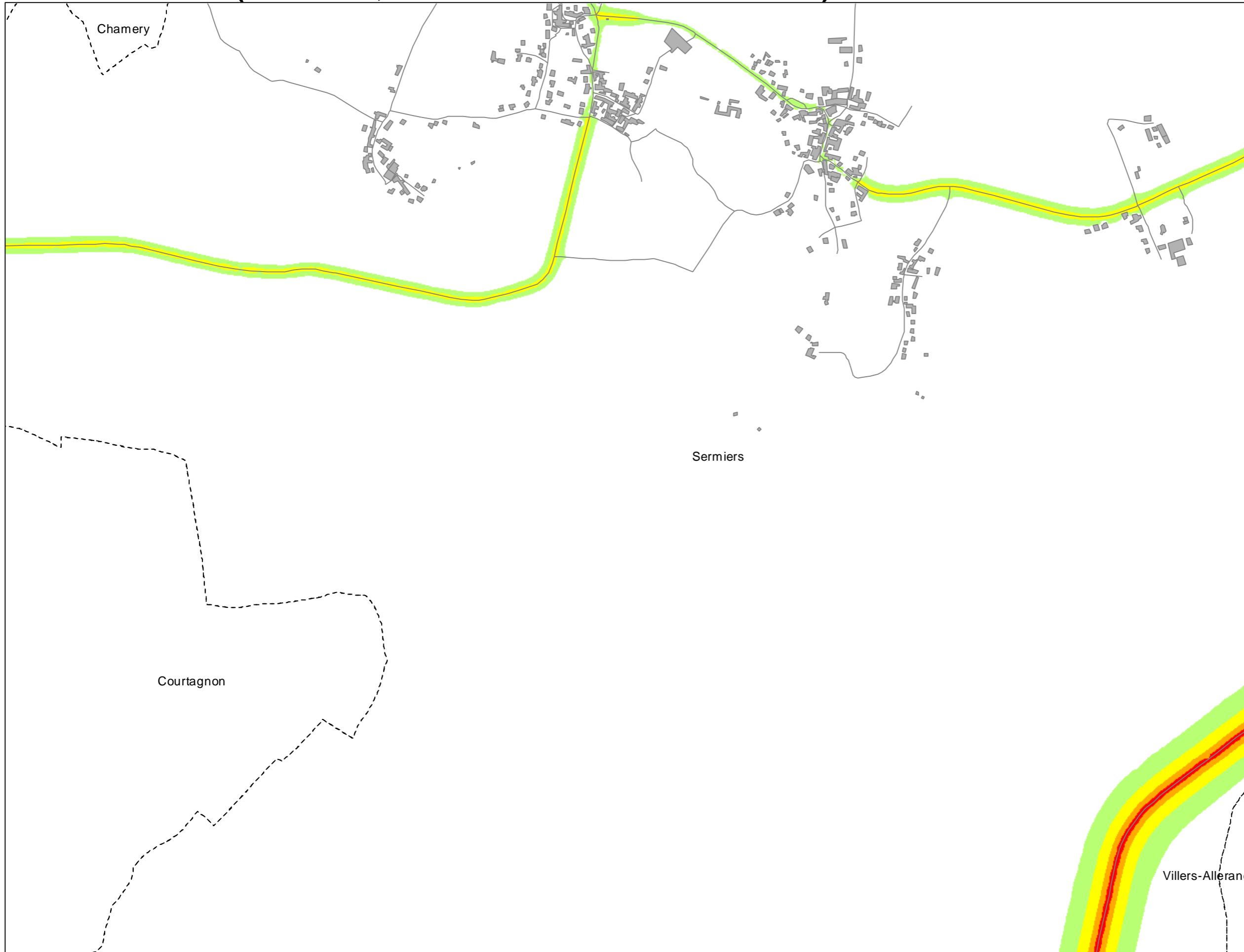
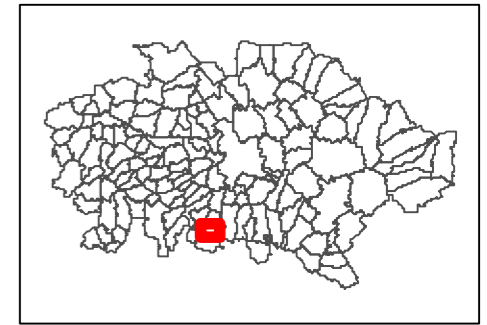


Sources des données : IGN, Communes, CUGR, CD51, DDT51, SANEF, SNCF Réseau
Carte éditée par Sixense - décembre 2022

0 125 250 500 Mètres

Cartes de bruit stratégiques sur le territoire de la Communauté Urbaine du Grand Reims BRUIT CUMULE (ROUTIER, FERROVIAIRE ET INDUSTRIEL) - Indicateur Ln

Dalle
I15



Légende

- Limite communale
- Route
- + + + Voie ferrée
- Bâtiment
- Enseignement et santé
- ▨ Limite de propriété des industries

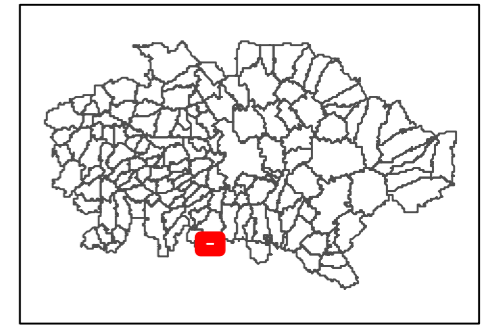
Niveaux sonores en dB(A)

- > 70
- 65 - 70
- 60 - 65
- 55 - 60
- 50 - 55
- < 50



Cartes de bruit stratégiques sur le territoire de la Communauté Urbaine du Grand Reims BRUIT CUMULE (ROUTIER, FERROVIAIRE ET INDUSTRIEL) - Indicateur Ln

Dalle
I16



Légende

- Limite communale
- Route
- + + + Voie ferrée
- Bâtiment
- Enseignement et santé
- ▨ Limite de propriété des industries

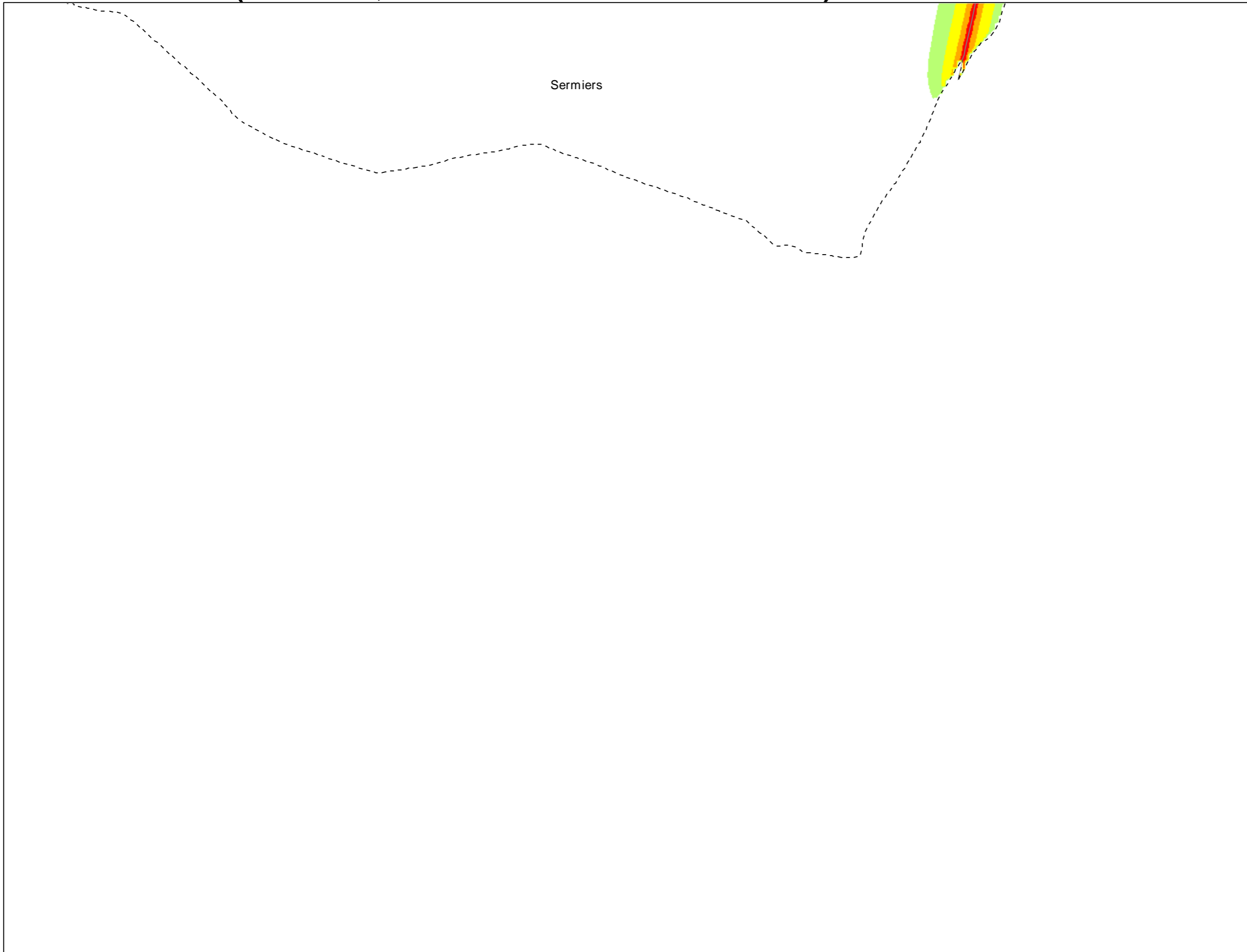
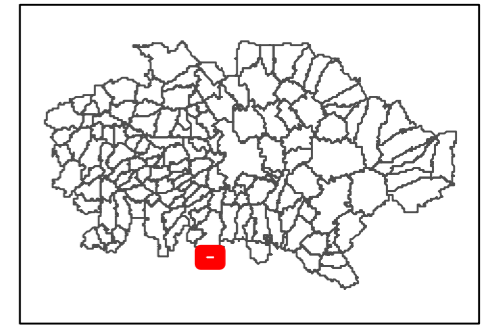
Niveaux sonores en dB(A)

- > 70
- 65 - 70
- 60 - 65
- 55 - 60
- 50 - 55
- < 50



Cartes de bruit stratégiques sur le territoire de la Communauté Urbaine du Grand Reims BRUIT CUMULE (ROUTIER, FERROVIAIRE ET INDUSTRIEL) - Indicateur Ln

Dalle
I17



Légende

- Limite communale
- Route
- + + + Voie ferrée
- Bâtiment
- Enseignement et santé
- ▨ Limite de propriété des industries

Niveaux sonores en dB(A)

- > 70
- 65 - 70
- 60 - 65
- 55 - 60
- 50 - 55
- < 50

