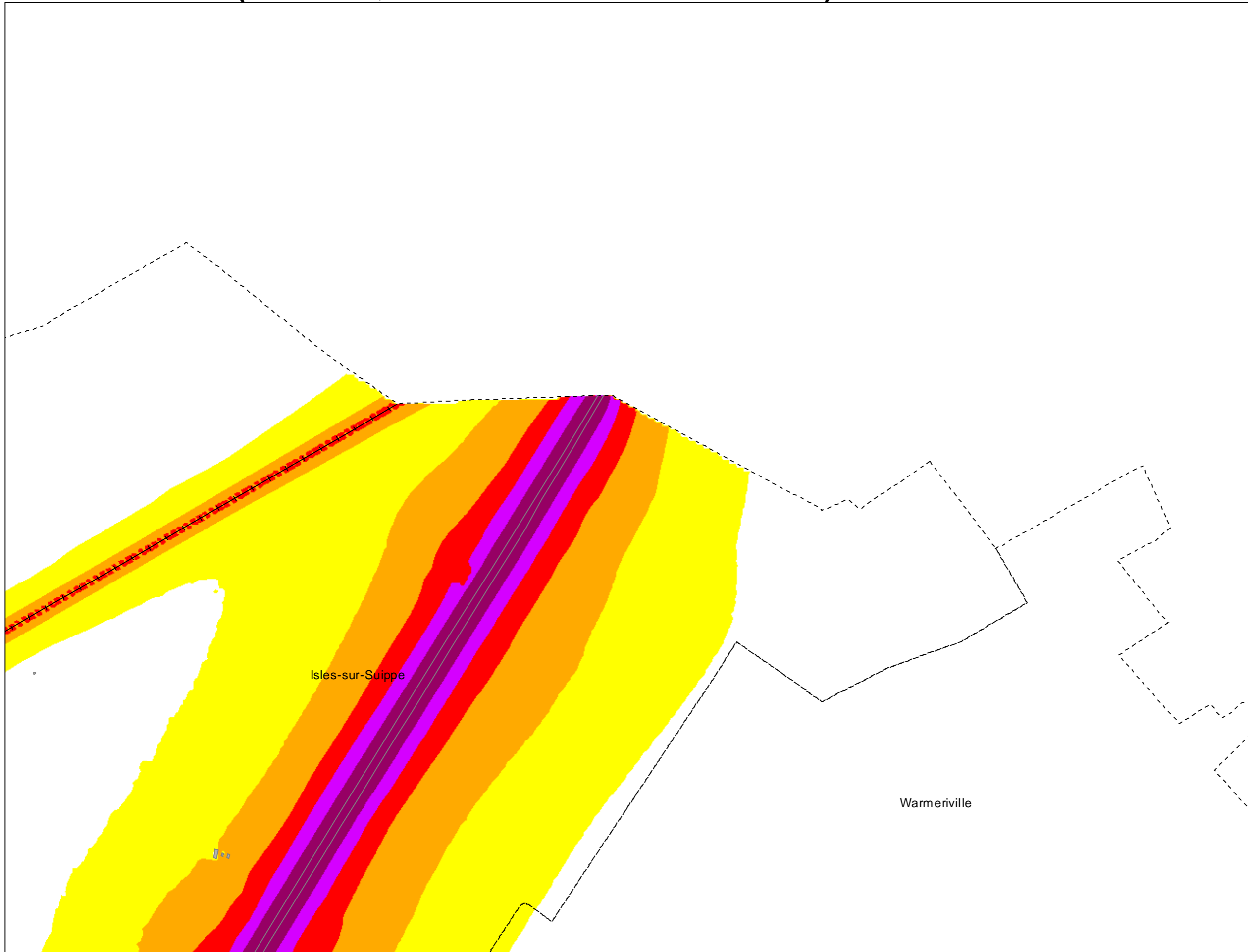
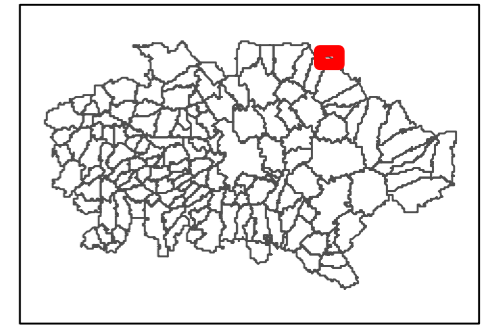


Cartes de bruit stratégiques sur le territoire de la Communauté Urbaine du Grand Reims BRUIT CUMULE (ROUTIER, FERROVIAIRE ET INDUSTRIEL) - Indicateur Lden

Dalle
O02



Légende

- Limite communale
- Route
- +— Voie ferrée
- Bâtiment
- Enseignement et santé
- ▨ Limite de propriété des industries

Niveaux sonores en dB(A)

- > 75
- 70 - 75
- 65 - 70
- 60 - 65
- 55 - 60
- < 55



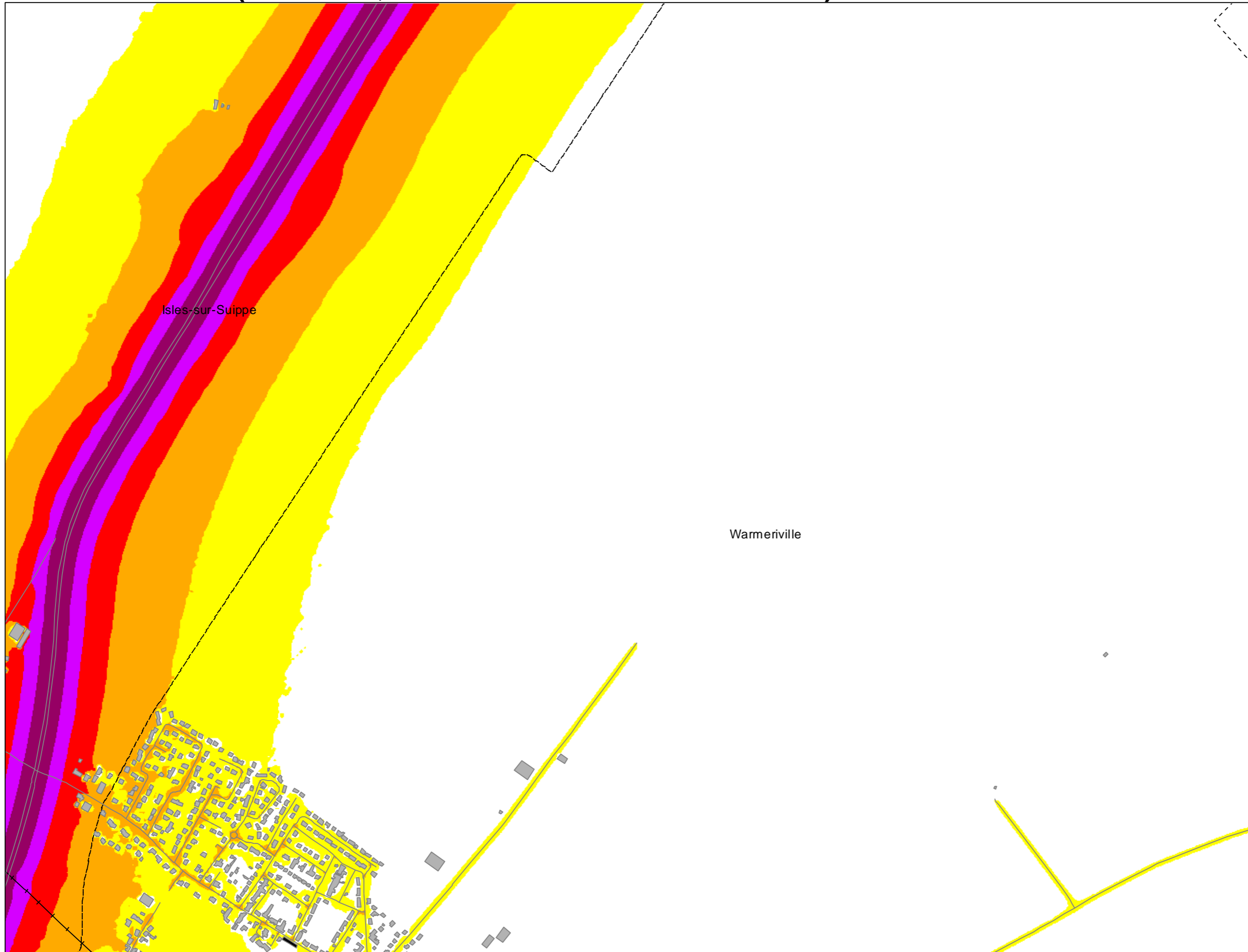
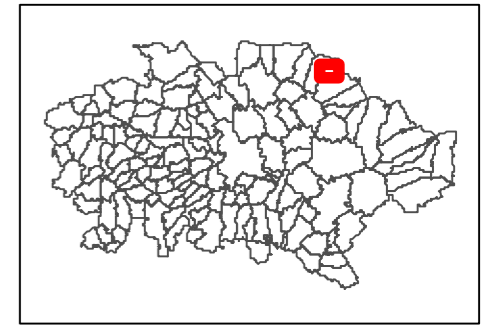
Sources des données : IGN, Communes, CUGR, CD51, DDT51, SANEF, SNCF Réseau
Carte éditée par Sixense - décembre 2022

0 125 250 500 Mètres



Cartes de bruit stratégiques sur le territoire de la Communauté Urbaine du Grand Reims BRUIT CUMULE (ROUTIER, FERROVIAIRE ET INDUSTRIEL) - Indicateur Lden

Dalle
O03



Légende

- Limite communale
- Route
- + + + Voie ferrée
- Bâtiment
- Enseignement et santé
- ▨ Limite de propriété des industries

Niveaux sonores en dB(A)

- > 75
- 70 - 75
- 65 - 70
- 60 - 65
- 55 - 60
- < 55



Sources des données : IGN, Communes, CUGR, CD51, DDT51, SANEF, SNCF Réseau
Carte éditée par Sixense - décembre 2022

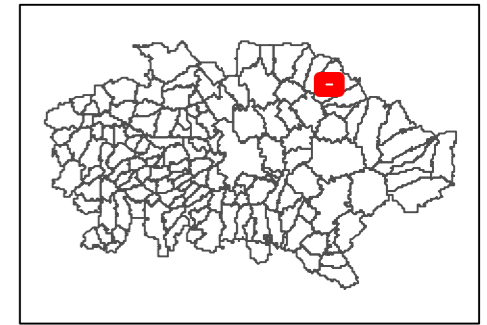
0 125 250 500 Mètres



Cartes de bruit stratégiques sur le territoire de la Communauté Urbaine du Grand Reims BRUIT CUMULE (ROUTIER, FERROVIAIRE ET INDUSTRIEL) - Indicateur Lden

Dalle
004

GRAND
REIMS
COMMUNAUTÉ URBAINE



Légende

- Limite communale
- Route
- +— Voie ferrée
- Bâtiment
- Enseignement et santé
- ▨ Limite de propriété des industries

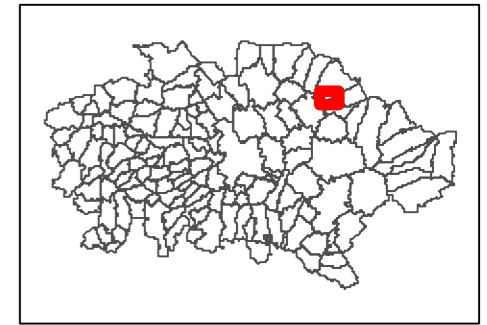
Niveaux sonores en dB(A)

- > 75
- 70 - 75
- 65 - 70
- 60 - 65
- 55 - 60
- < 55



Cartes de bruit stratégiques sur le territoire de la Communauté Urbaine du Grand Reims BRUIT CUMULE (ROUTIER, FERROVIAIRE ET INDUSTRIEL) - Indicateur Lden

Dalle
O05



Légende

- Limite communale
- Route
- +— Voie ferrée
- Bâtiment
- Enseignement et santé
- ▨ Limite de propriété des industries

Niveaux sonores en dB(A)

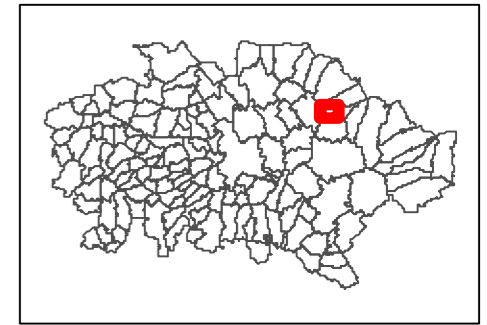
- > 75
- 70 - 75
- 65 - 70
- 60 - 65
- 55 - 60
- < 55



Cartes de bruit stratégiques sur le territoire de la Communauté Urbaine du Grand Reims BRUIT CUMULE (ROUTIER, FERROVIAIRE ET INDUSTRIEL) - Indicateur Lden

Dalle
O06

GRAND
REIMS
COMMUNAUTÉ URBAINE



Légende

- Limite communale
- Route
- +— Voie ferrée
- Bâtiment
- Enseignement et santé
- ▨ Limite de propriété des industries

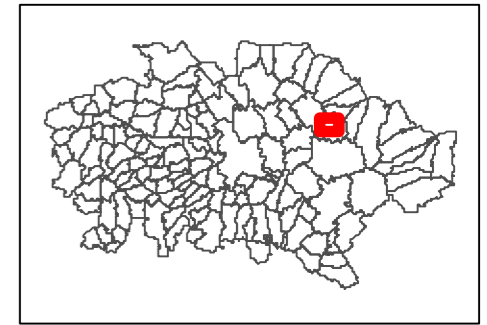
Niveaux sonores en dB(A)

- > 75
- 70 - 75
- 65 - 70
- 60 - 65
- 55 - 60
- < 55



Cartes de bruit stratégiques sur le territoire de la Communauté Urbaine du Grand Reims BRUIT CUMULE (ROUTIER, FERROVIAIRE ET INDUSTRIEL) - Indicateur Lden

Dalle
O07



Légende

- Limite communale
- Route
- +— Voie ferrée
- Bâtiment
- Enseignement et santé
- ▨ Limite de propriété des industries

Niveaux sonores en dB(A)

- > 75
- 70 - 75
- 65 - 70
- 60 - 65
- 55 - 60
- < 55



Sources des données : IGN, Communes, CUGR, CD51, DDT51, SANEF, SNCF Réseau
Carte éditée par Sixense - décembre 2022

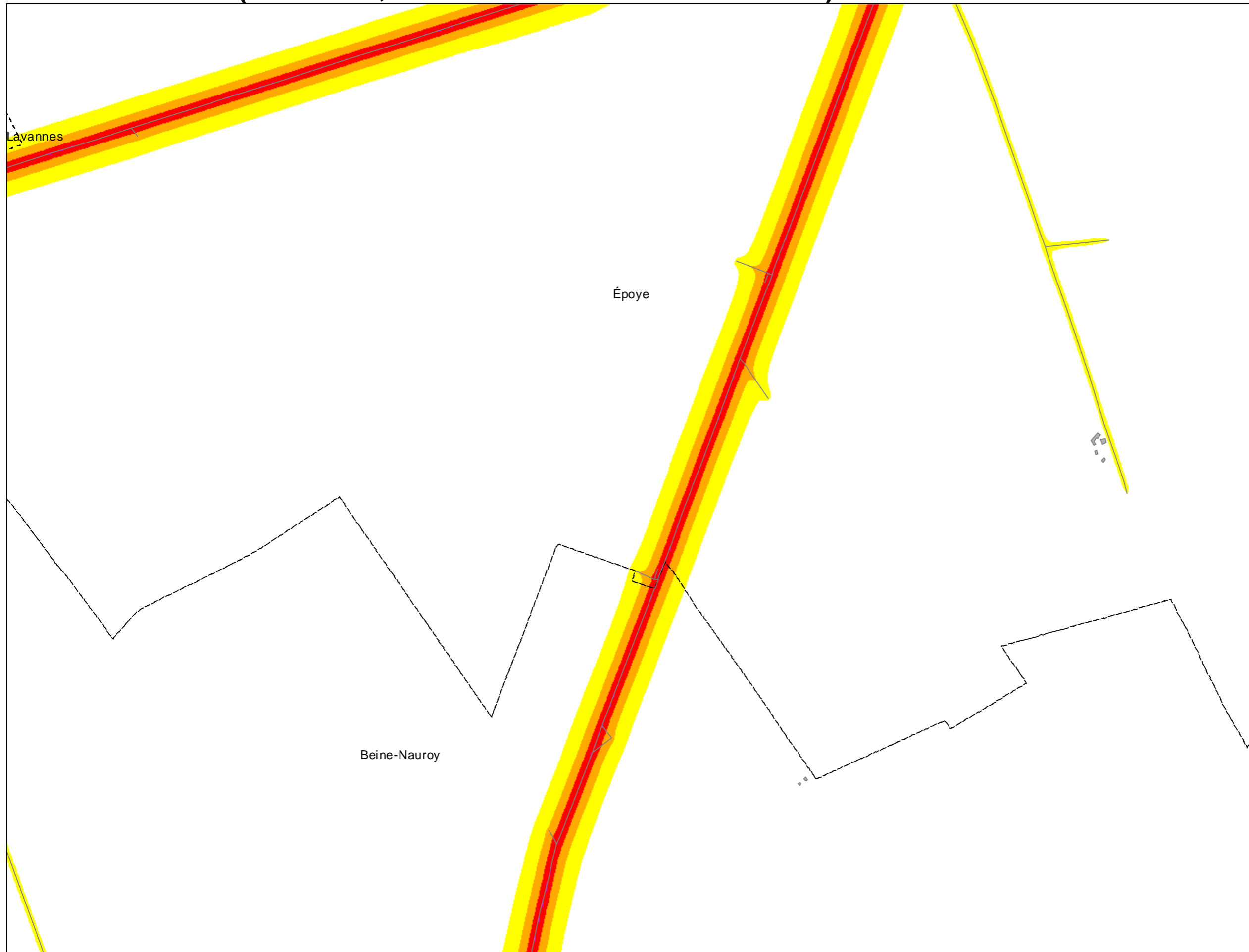
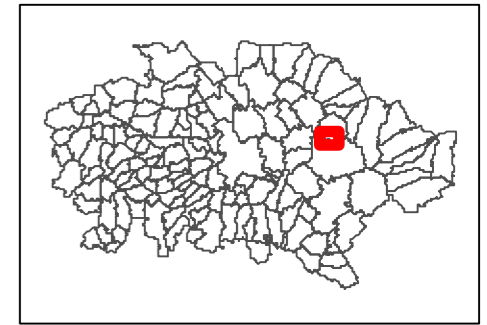
0 125 250 500 Mètres



Cartes de bruit stratégiques sur le territoire de la Communauté Urbaine du Grand Reims BRUIT CUMULE (ROUTIER, FERROVIAIRE ET INDUSTRIEL) - Indicateur Lden

Dalle
O08

GRAND
REIMS
COMMUNAUTÉ URBAINE



Légende

- Limite communale
- Route
- +— Voie ferrée
- Bâtiment
- Enseignement et santé
- ▨ Limite de propriété des industries

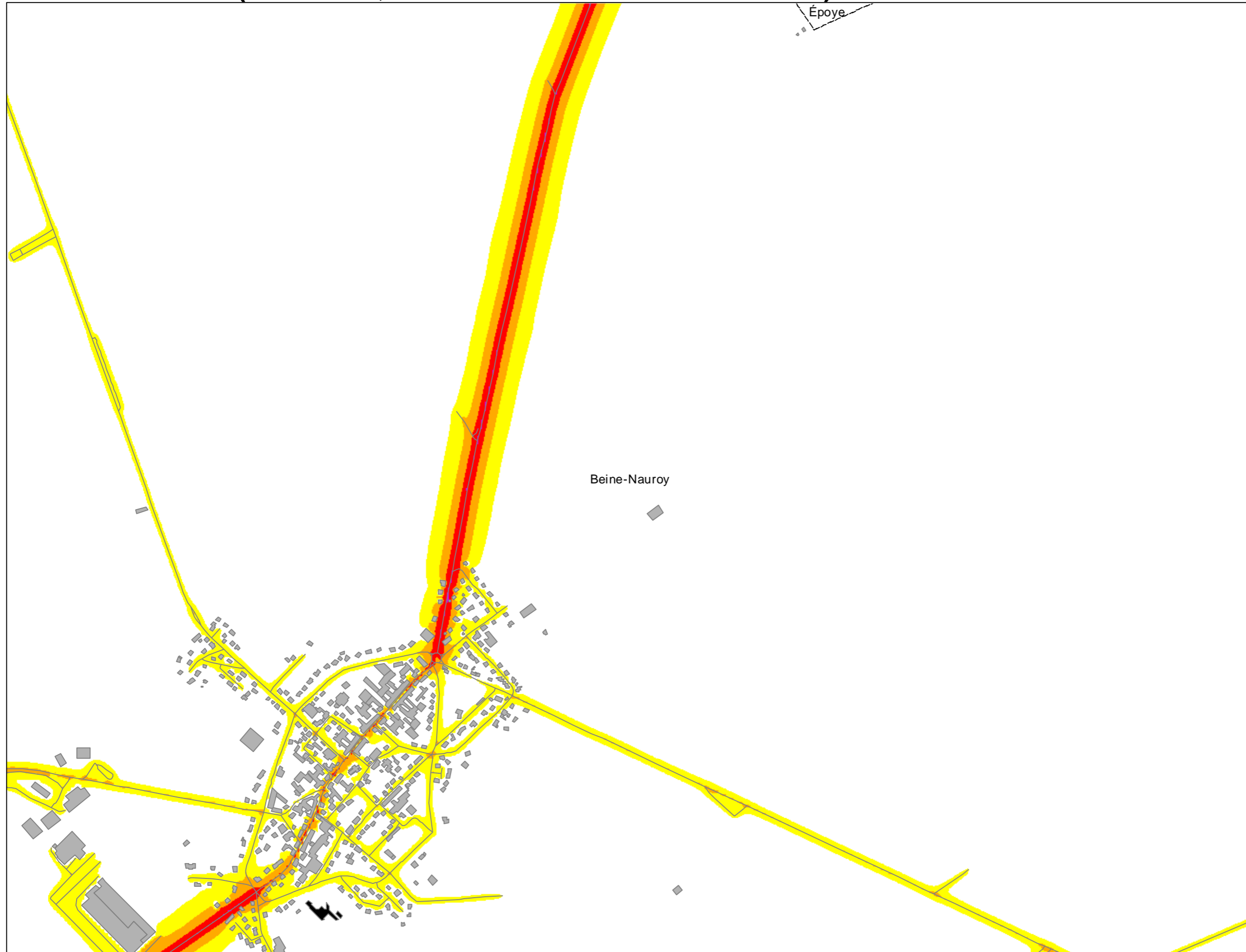
Niveaux sonores en dB(A)

- > 75
- 70 - 75
- 65 - 70
- 60 - 65
- 55 - 60
- < 55



Cartes de bruit stratégiques sur le territoire de la Communauté Urbaine du Grand Reims BRUIT CUMULE (ROUTIER, FERROVIAIRE ET INDUSTRIEL) - Indicateur Lden

Dalle
O09



Légende

- Limite communale
- Route
- + + + Voie ferrée
- Bâtiment
- Enseignement et santé
- ▨ Limite de propriété des industries

Niveaux sonores en dB(A)

- > 75
- 70 - 75
- 65 - 70
- 60 - 65
- 55 - 60
- < 55



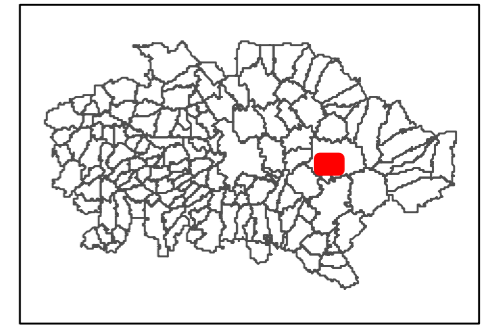
Sources des données : IGN, Communes, CUGR, CD51, DDT51, SANEF, SNCF Réseau
Carte éditée par Sixense - décembre 2022

0 125 250 500 Mètres



Cartes de bruit stratégiques sur le territoire de la Communauté Urbaine du Grand Reims BRUIT CUMULE (ROUTIER, FERROVIAIRE ET INDUSTRIEL) - Indicateur Lden

Dalle
O10



Légende

- Limite communale
- Route
- + + + Voie ferrée
- Bâtiment
- Enseignement et santé
- ▨ Limite de propriété des industries

Niveaux sonores en dB(A)

- > 75
- 70 - 75
- 65 - 70
- 60 - 65
- 55 - 60
- < 55

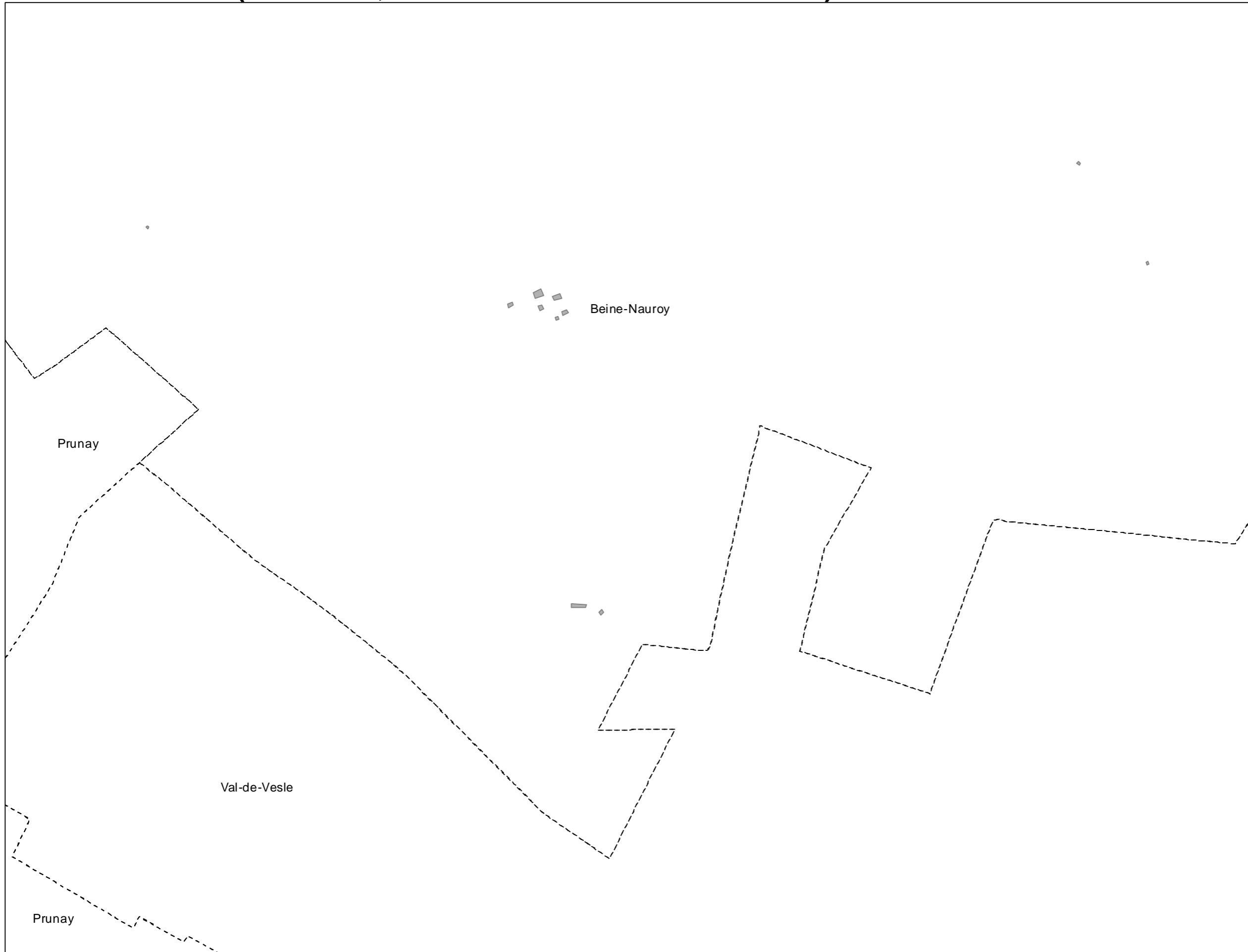
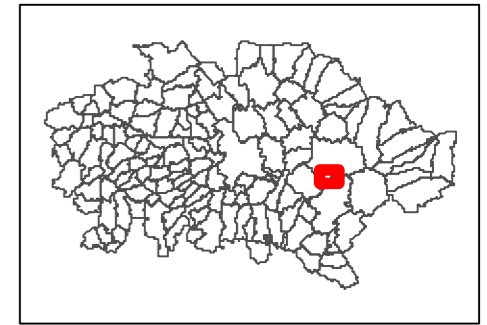


Sources des données : IGN, Communes, CUGR, CD51, DDT51, SANEF, SNCF Réseau
Carte éditée par Sixense - décembre 2022



Cartes de bruit stratégiques sur le territoire de la Communauté Urbaine du Grand Reims BRUIT CUMULE (ROUTIER, FERROVIAIRE ET INDUSTRIEL) - Indicateur Lden

Dalle
O11



Légende

- Limite communale
- Route
- + + + Voie ferrée
- Bâtiment
- Enseignement et santé
- ▨ Limite de propriété des industries

Niveaux sonores en dB(A)

- > 75
- 70 - 75
- 65 - 70
- 60 - 65
- 55 - 60
- < 55



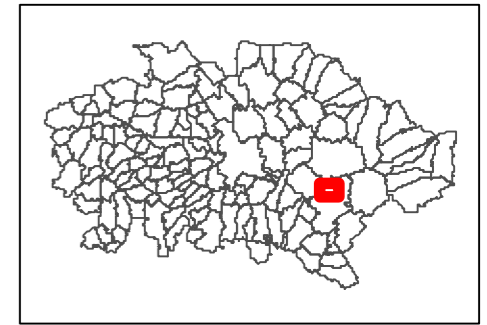
Sources des données : IGN, Communes, CUGR, CD51, DDT51, SANEF, SNCF Réseau
Carte éditée par Sixense - décembre 2022

0 125 250 500 Mètres



Cartes de bruit stratégiques sur le territoire de la Communauté Urbaine du Grand Reims BRUIT CUMULE (ROUTIER, FERROVIAIRE ET INDUSTRIEL) - Indicateur Lden

Dalle
O12



Légende

- Limite communale
- Route
- +— Voie ferrée
- Bâtiment
- Enseignement et santé
- ▨ Limite de propriété des industries

Niveaux sonores en dB(A)

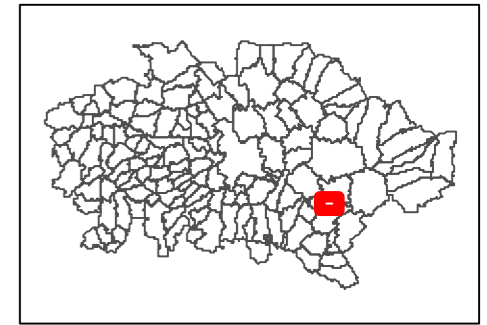
- > 75
- 70 - 75
- 65 - 70
- 60 - 65
- 55 - 60
- < 55



Cartes de bruit stratégiques sur le territoire de la Communauté Urbaine du Grand Reims BRUIT CUMULE (ROUTIER, FERROVIAIRE ET INDUSTRIEL) - Indicateur Lden

Dalle
O13

GRAND
REIMS
COMMUNAUTÉ URBAINE



Légende

- Limite communale
- Route
- +— Voie ferrée
- Bâtiment
- Enseignement et santé
- ▨ Limite de propriété des industries

Niveaux sonores en dB(A)

- > 75
- 70 - 75
- 65 - 70
- 60 - 65
- 55 - 60
- < 55

Beaumont-sur-Vesle

Sources des données : IGN, Communes, CUGR, CD51, DDT51, SANEF, SNCF Réseau
Carte éditée par Sixense - décembre 2022

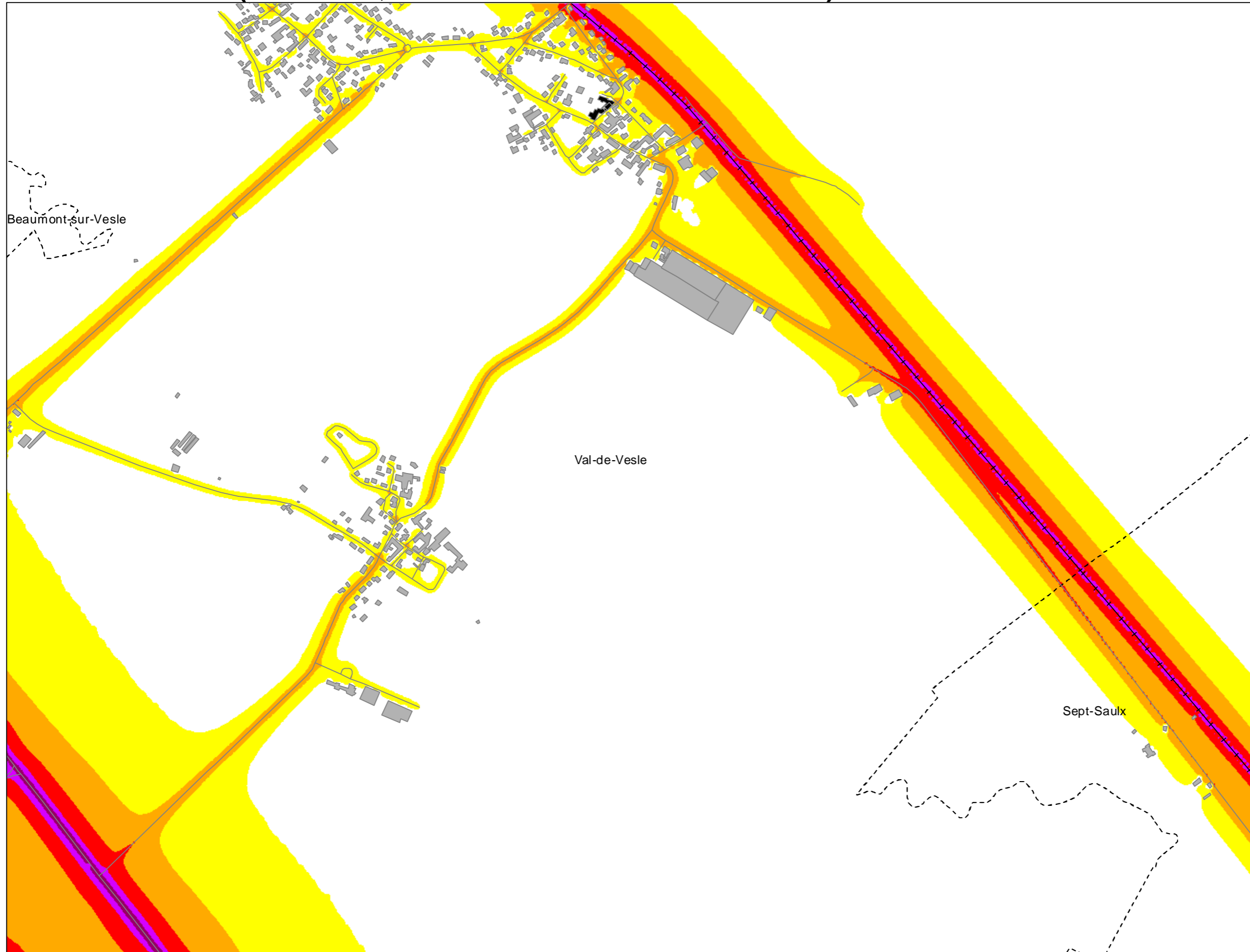
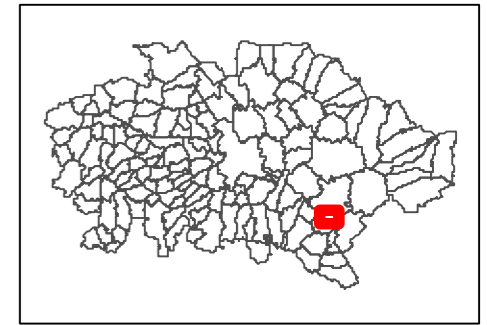


0 125 250 500 Mètres



Cartes de bruit stratégiques sur le territoire de la Communauté Urbaine du Grand Reims BRUIT CUMULE (ROUTIER, FERROVIAIRE ET INDUSTRIEL) - Indicateur Lden

Dalle
O14



Légende

- Limite communale
- Route
- +— Voie ferrée
- Bâtiment
- Enseignement et santé
- ▨ Limite de propriété des industries

Niveaux sonores en dB(A)

- > 75
- 70 - 75
- 65 - 70
- 60 - 65
- 55 - 60
- < 55



Sources des données : IGN, Communes, CUGR, CD51, DDT51, SANEF, SNCF Réseau
Carte éditée par Sixense - décembre 2022

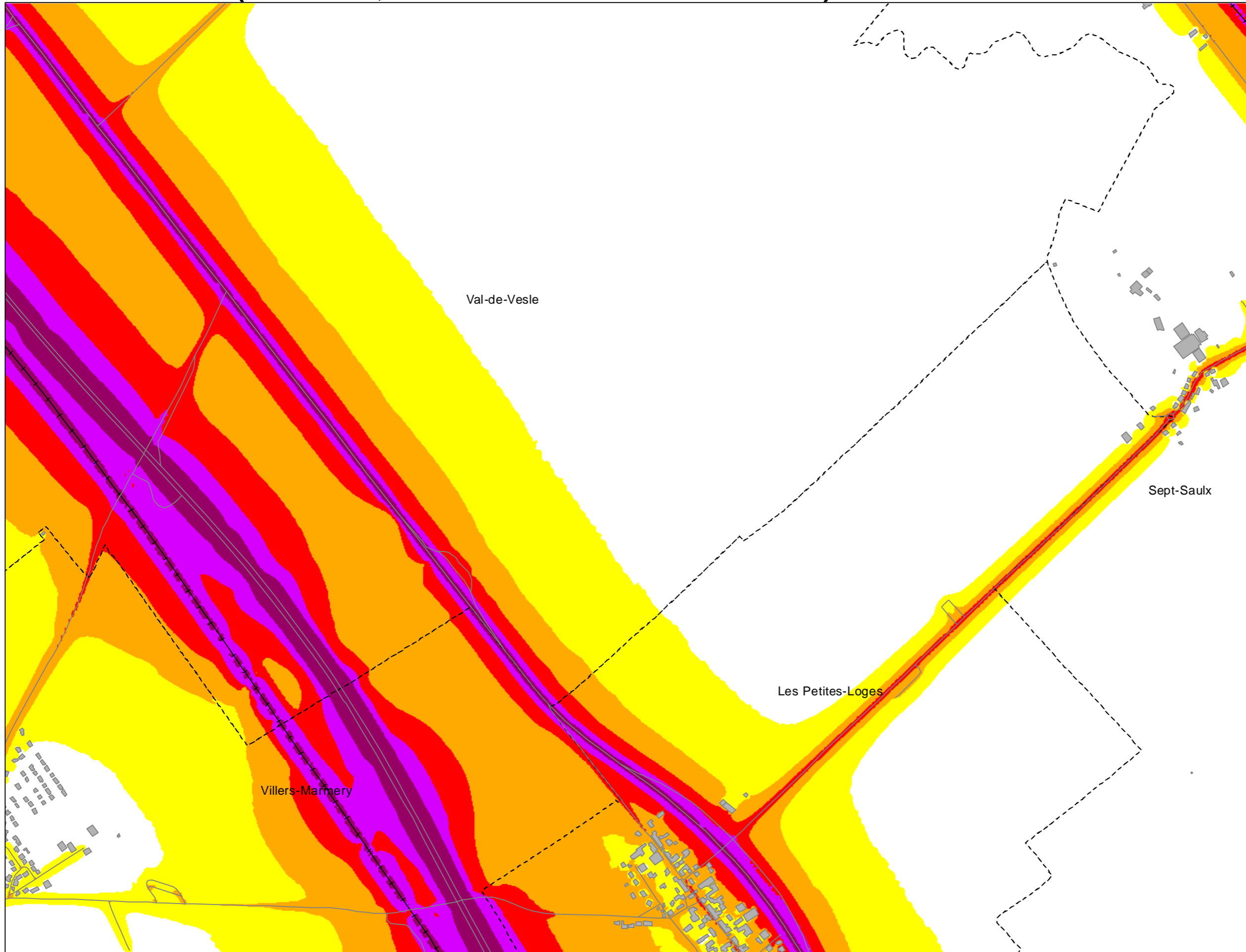
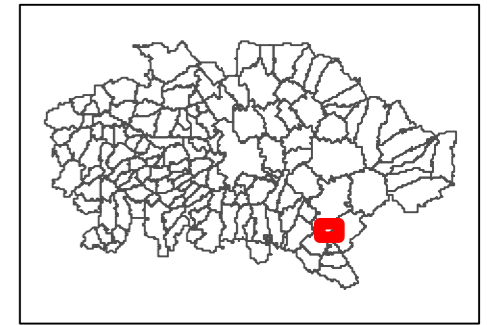
0 125 250 500 Mètres



Cartes de bruit stratégiques sur le territoire de la Communauté Urbaine du Grand Reims BRUIT CUMULE (ROUTIER, FERROVIAIRE ET INDUSTRIEL) - Indicateur Lden

Dalle
O15

GRAND
REIMS
COMMUNAUTÉ URBAINE



Légende

- Limite communale
- Route
- +— Voie ferrée
- Bâtiment
- Enseignement et santé
- ▨ Limite de propriété des industries

Niveaux sonores en dB(A)

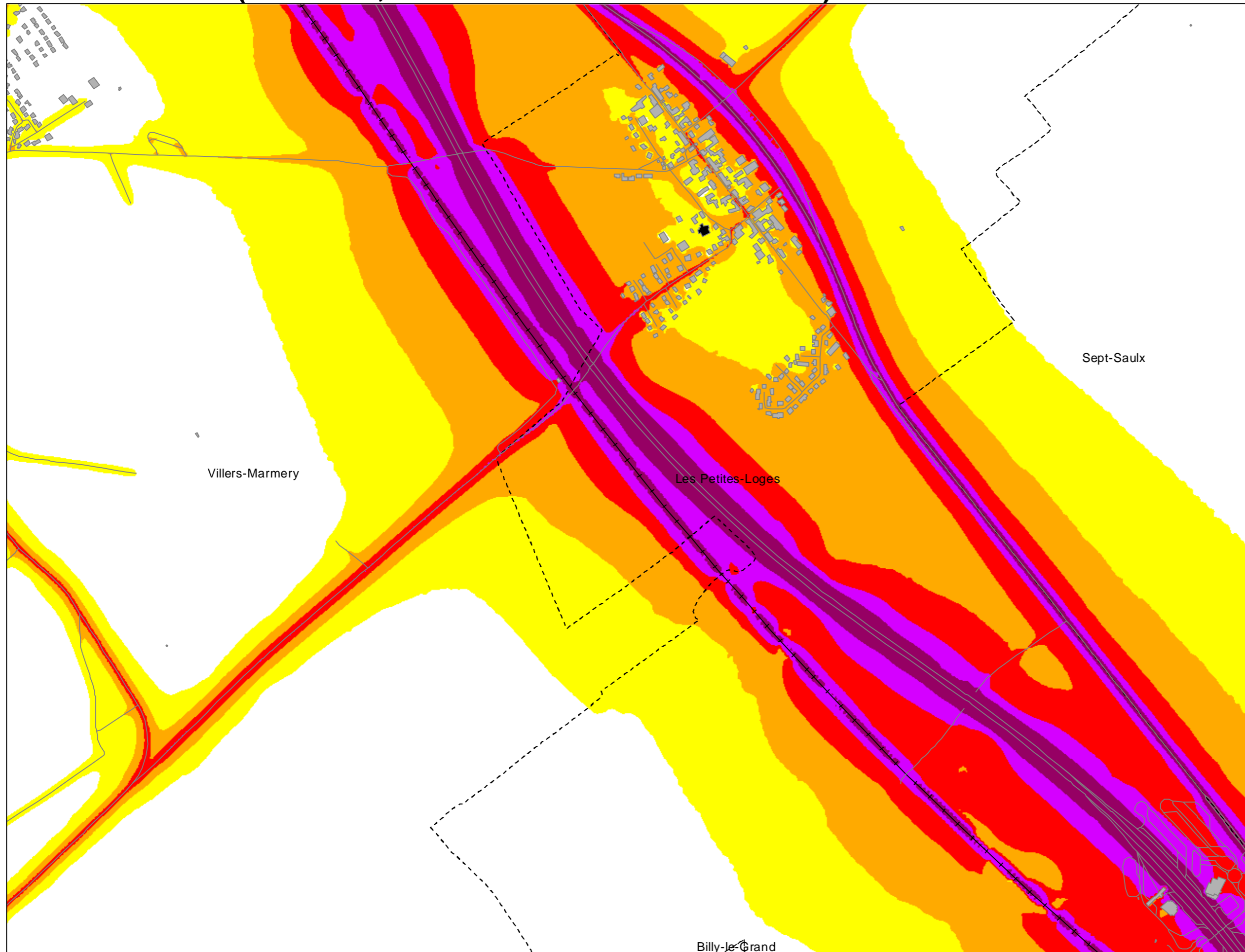
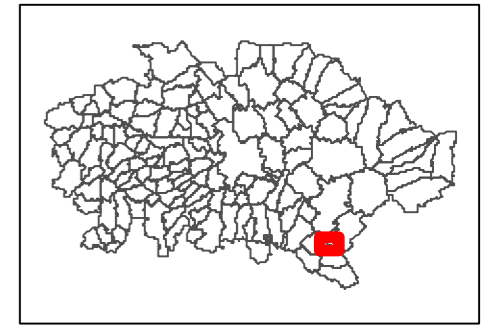
- > 75
- 70 - 75
- 65 - 70
- 60 - 65
- 55 - 60
- < 55



Cartes de bruit stratégiques sur le territoire de la Communauté Urbaine du Grand Reims BRUIT CUMULE (ROUTIER, FERROVIAIRE ET INDUSTRIEL) - Indicateur Lden

Dalle
O16

GRAND
REIMS
COMMUNAUTÉ URBAINE



Légende

- Limite communale
- Route
- +— Voie ferrée
- Bâtiment
- Enseignement et santé
- ▨ Limite de propriété des industries

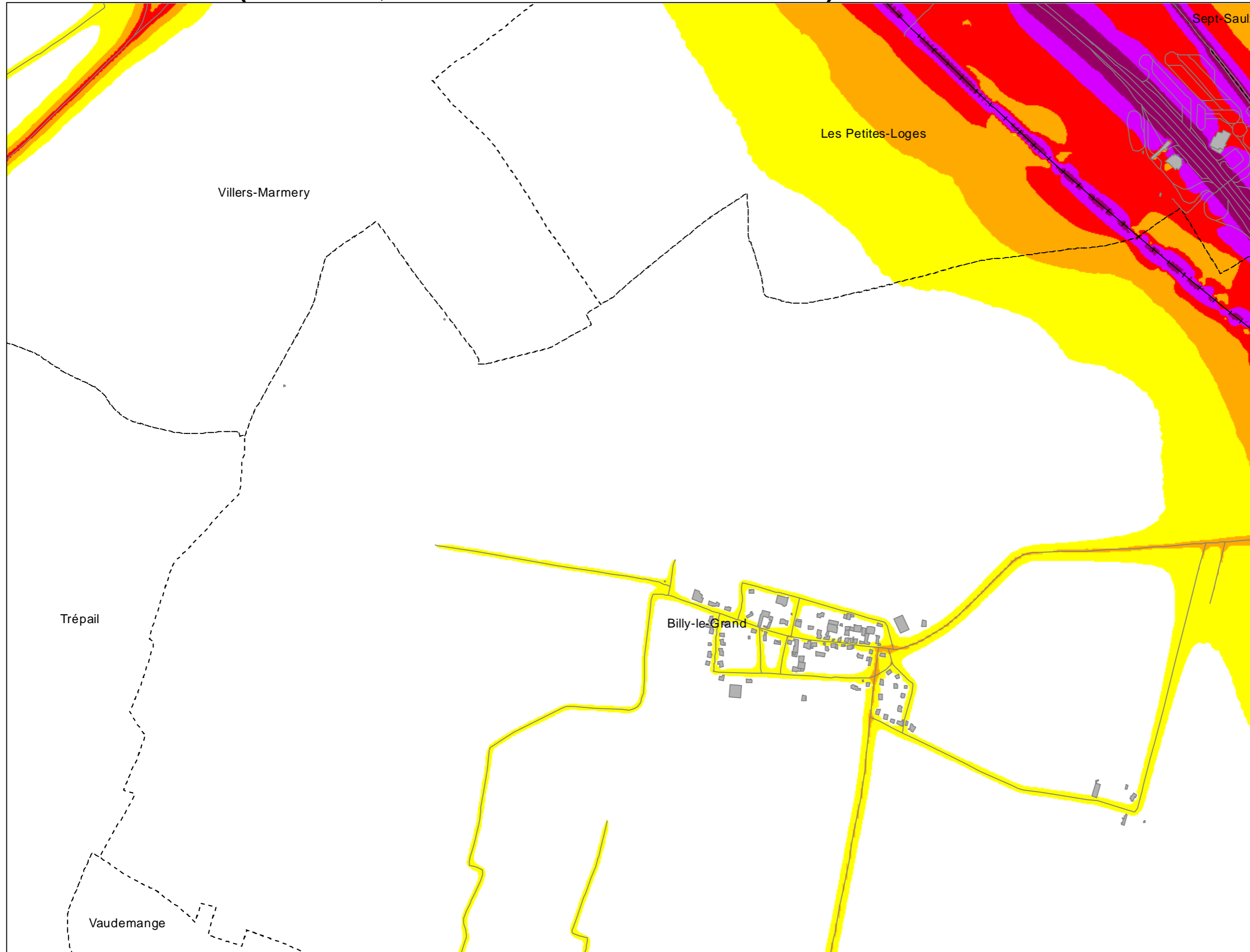
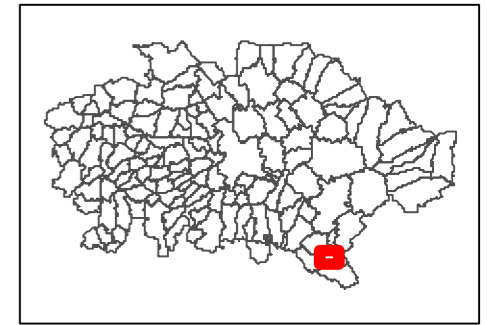
Niveaux sonores en dB(A)

- > 75
- 70 - 75
- 65 - 70
- 60 - 65
- 55 - 60
- < 55



Cartes de bruit stratégiques sur le territoire de la Communauté Urbaine du Grand Reims BRUIT CUMULE (ROUTIER, FERROVIAIRE ET INDUSTRIEL) - Indicateur Lden

Dalle
O17



Légende

- Limite communale
- Route
- +— Voie ferrée
- Bâtiment
- Enseignement et santé
- ▨ Limite de propriété des industries

Niveaux sonores en dB(A)

- > 75
- 70 - 75
- 65 - 70
- 60 - 65
- 55 - 60
- < 55



Sources des données : IGN, Communes, CUGR, CD51, DDT51, SANEF, SNCF Réseau
Carte éditée par Sixense - décembre 2022

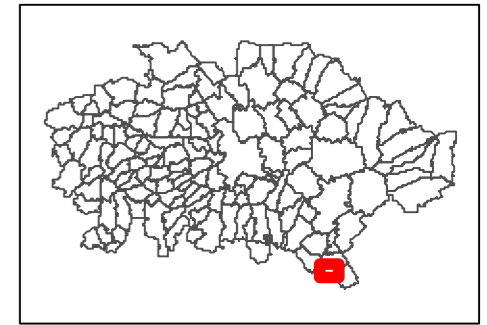
0 125 250 500 Mètres



Cartes de bruit stratégiques sur le territoire de la Communauté Urbaine du Grand Reims BRUIT CUMULE (ROUTIER, FERROVIAIRE ET INDUSTRIEL) - Indicateur Lden

Dalle
O18

GRAND
REIMS
COMMUNAUTÉ URBAINE



Légende

- Limite communale
- Route
- +— Voie ferrée
- Bâtiment
- Enseignement et santé
- ▨ Limite de propriété des industries

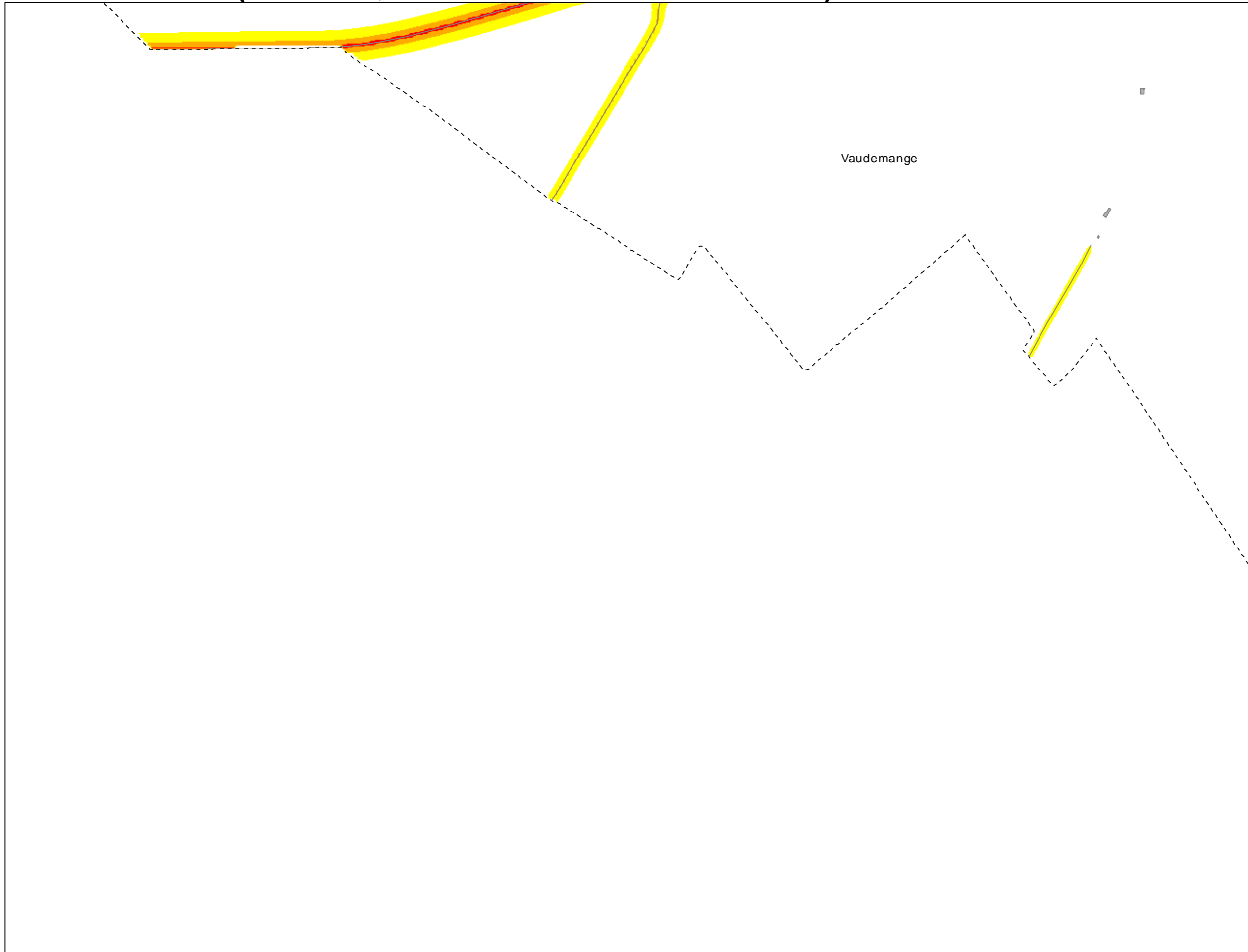
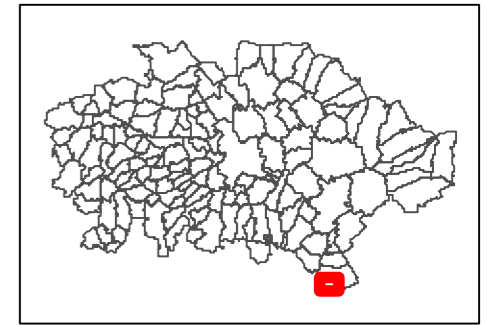
Niveaux sonores en dB(A)

- > 75
- 70 - 75
- 65 - 70
- 60 - 65
- 55 - 60
- < 55



Cartes de bruit stratégiques sur le territoire de la Communauté Urbaine du Grand Reims BRUIT CUMULE (ROUTIER, FERROVIAIRE ET INDUSTRIEL) - Indicateur Lden

Dalle
O19



Légende

- Limite communale
- Route
- + + + Voie ferrée
- Bâtiment
- Enseignement et santé
- ▨ Limite de propriété des industries

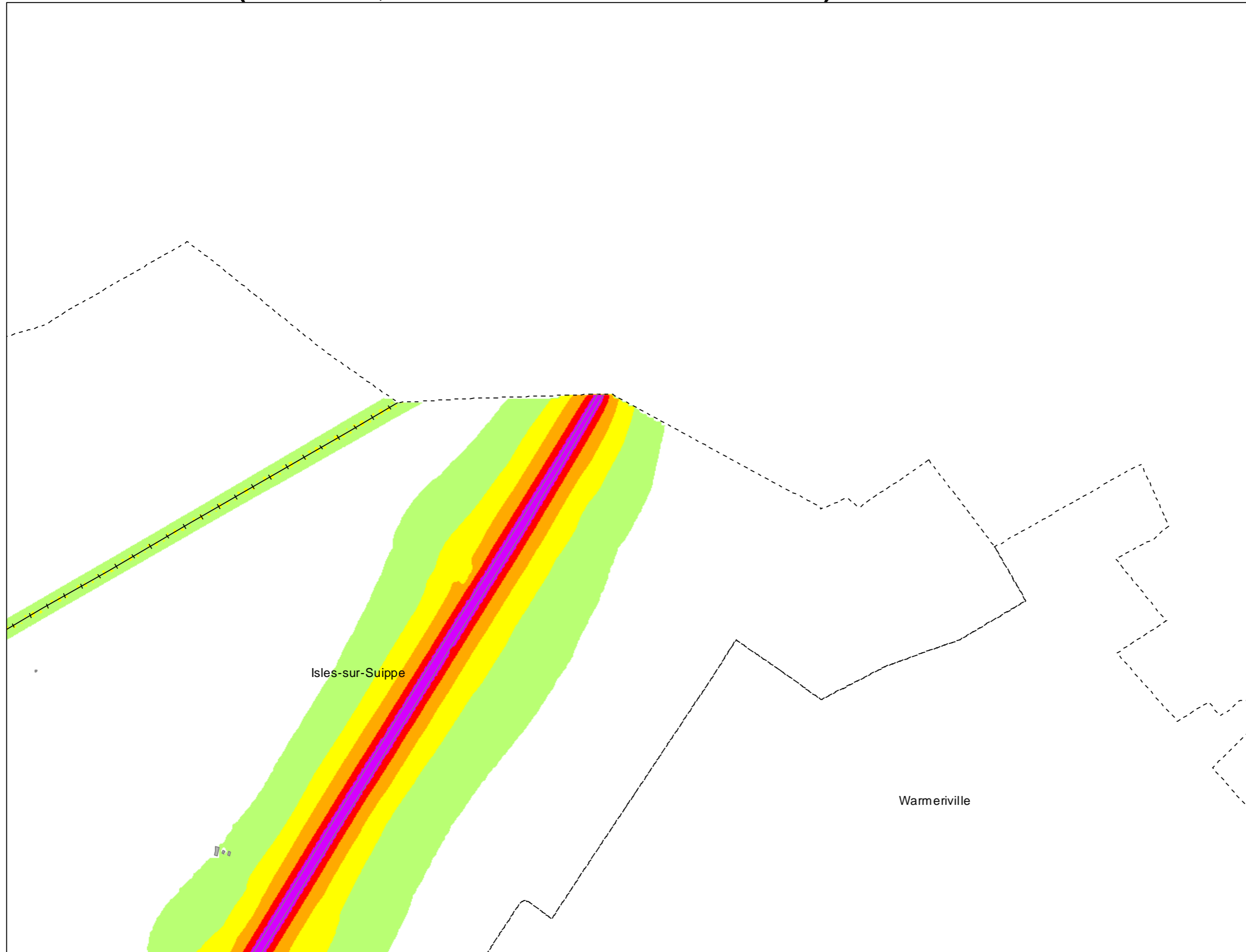
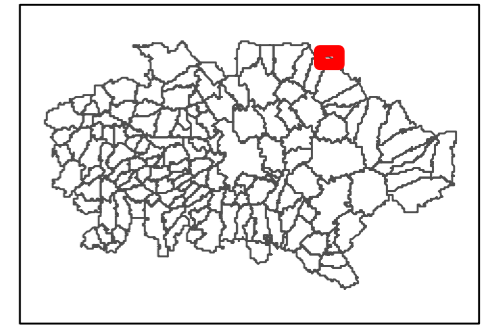
Niveaux sonores en dB(A)

- > 75
- 70 - 75
- 65 - 70
- 60 - 65
- 55 - 60
- < 55



Cartes de bruit stratégiques sur le territoire de la Communauté Urbaine du Grand Reims BRUIT CUMULE (ROUTIER, FERROVIAIRE ET INDUSTRIEL) - Indicateur Ln

Dalle
O02



Légende

- Limite communale
- Route
- + -+ Voie ferrée
- Bâtiment
- Enseignement et santé
- ▨ Limite de propriété des industries

Niveaux sonores en dB(A)

- > 70
- 65 - 70
- 60 - 65
- 55 - 60
- 50 - 55
- < 50



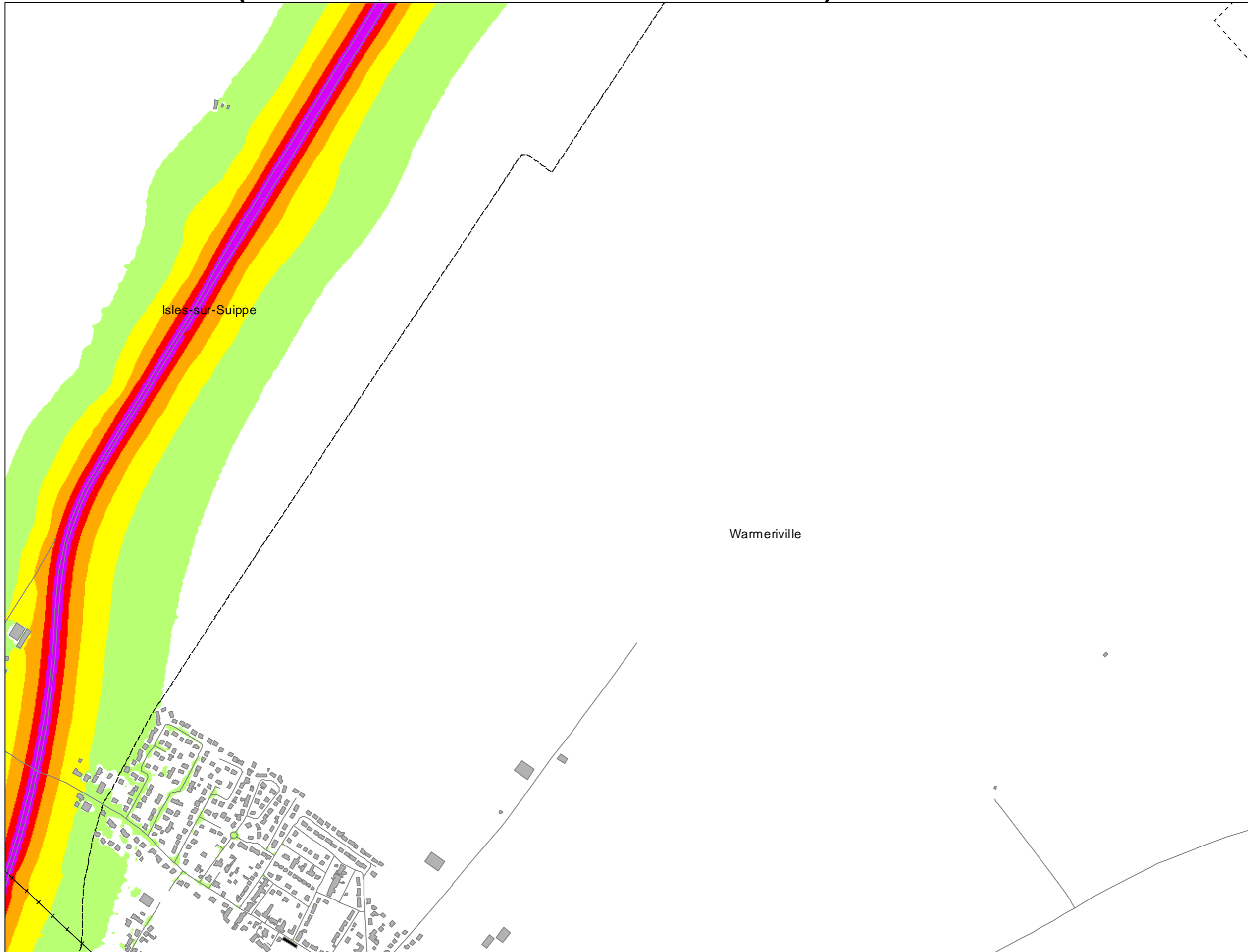
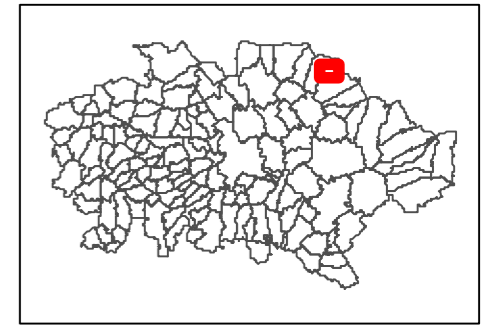
Sources des données : IGN, Communes, CUGR, CD51, DDT51, SANEF, SNCF Réseau
Carte éditée par Sixense - décembre 2022

0 125 250 500 Mètres



Cartes de bruit stratégiques sur le territoire de la Communauté Urbaine du Grand Reims BRUIT CUMULE (ROUTIER, FERROVIAIRE ET INDUSTRIEL) - Indicateur Ln

Dalle
O03



Légende

- Limite communale
- Route
- + + + Voie ferrée
- Bâtiment
- Enseignement et santé
- ▨ Limite de propriété des industries

Niveaux sonores en dB(A)

- > 70
- 65 - 70
- 60 - 65
- 55 - 60
- 50 - 55
- < 50



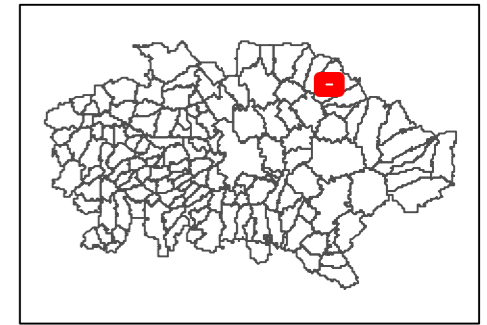
Sources des données : IGN, Communes, CUGR, CD51, DDT51, SANEF, SNCF Réseau
Carte éditée par Sixense - décembre 2022

0 125 250 500 Mètres



Cartes de bruit stratégiques sur le territoire de la Communauté Urbaine du Grand Reims BRUIT CUMULE (ROUTIER, FERROVIAIRE ET INDUSTRIEL) - Indicateur Ln

Dalle
O04



Légende

- Limite communale
- Route
- + + + Voie ferrée
- Bâtiment
- Enseignement et santé
- ▨ Limite de propriété des industries

Niveaux sonores en dB(A)

- > 70
- 65 - 70
- 60 - 65
- 55 - 60
- 50 - 55
- < 50



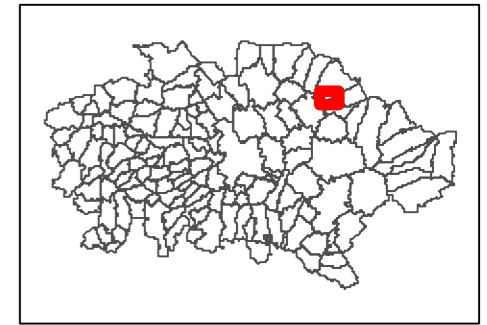
Sources des données : IGN, Communes, CUGR, CD51, DDT51, SANEF, SNCF Réseau
Carte éditée par Sixense - décembre 2022

0 125 250 500 Mètres



Cartes de bruit stratégiques sur le territoire de la Communauté Urbaine du Grand Reims BRUIT CUMULE (ROUTIER, FERROVIAIRE ET INDUSTRIEL) - Indicateur Ln

Dalle
O05



Légende

- Limite communale
- Route
- +— Voie ferrée
- Bâtiment
- Enseignement et santé
- ▨ Limite de propriété des industries

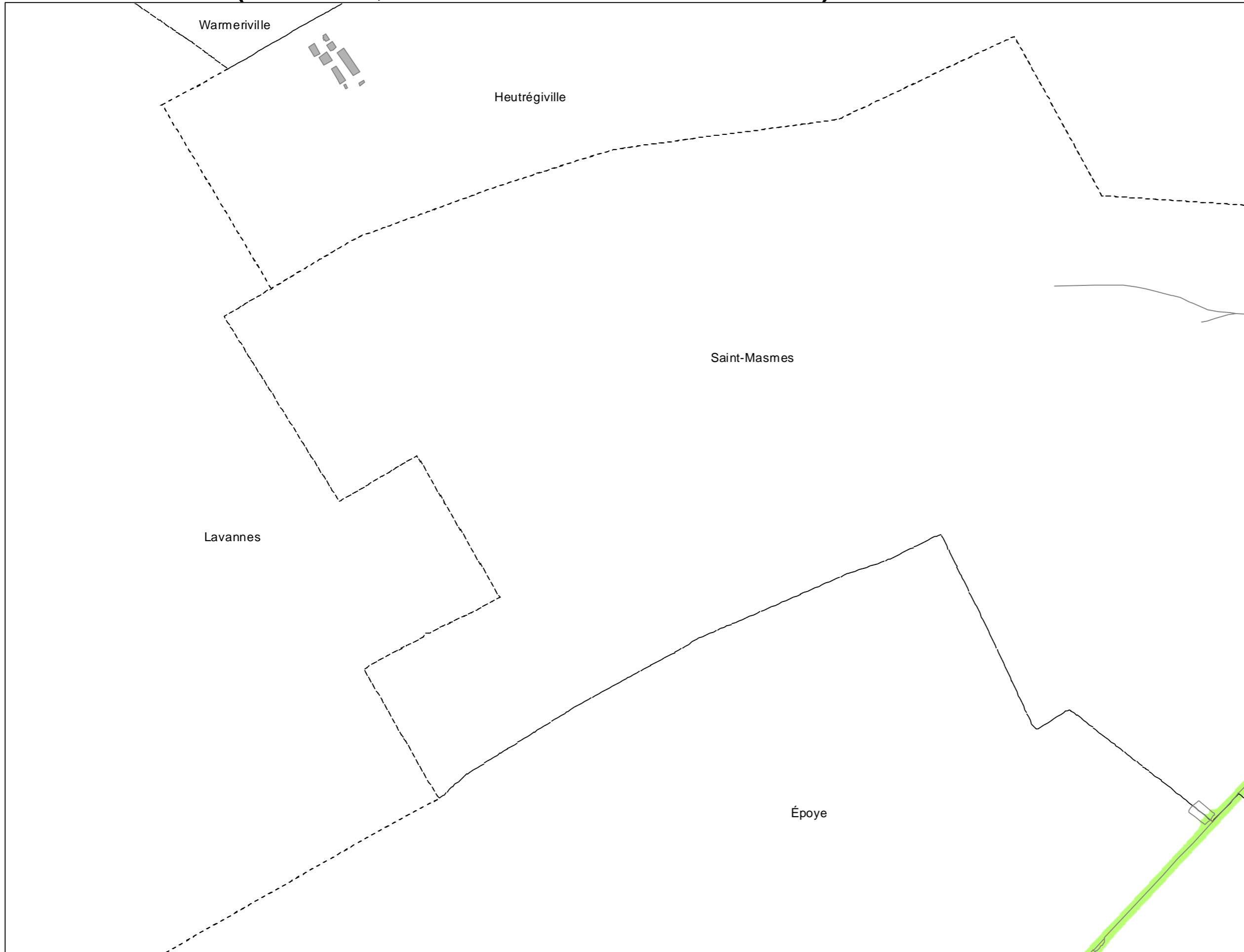
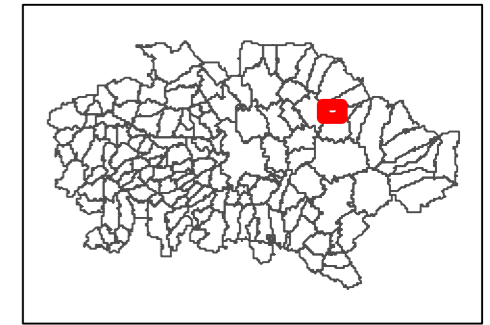
Niveaux sonores en dB(A)

- > 70
- 65 - 70
- 60 - 65
- 55 - 60
- 50 - 55
- < 50



Cartes de bruit stratégiques sur le territoire de la Communauté Urbaine du Grand Reims BRUIT CUMULE (ROUTIER, FERROVIAIRE ET INDUSTRIEL) - Indicateur Ln

Dalle
O06



Légende

- Limite communale
- Route
- Voie ferrée
- Bâtiment
- Enseignement et santé
- Limite de propriété des industries

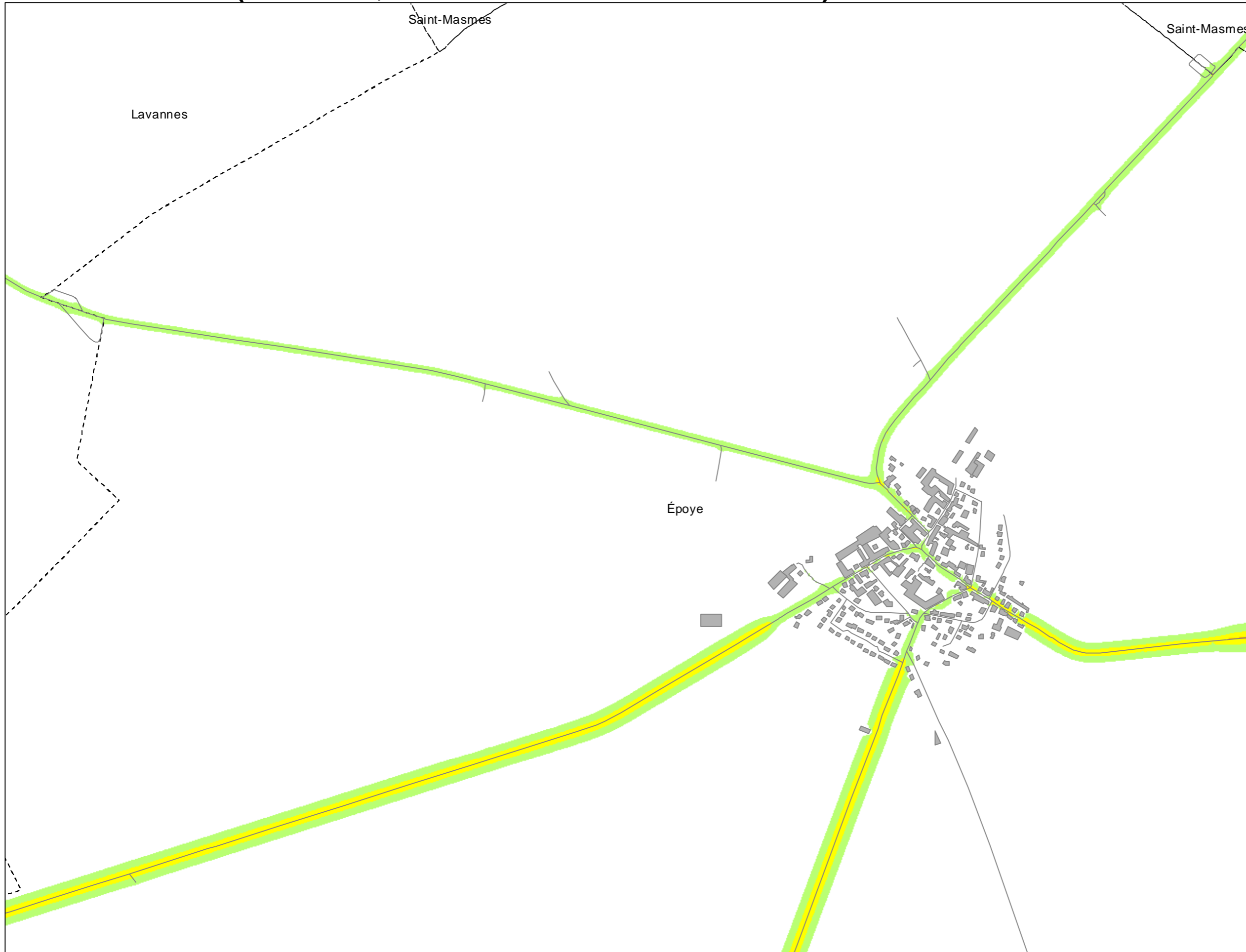
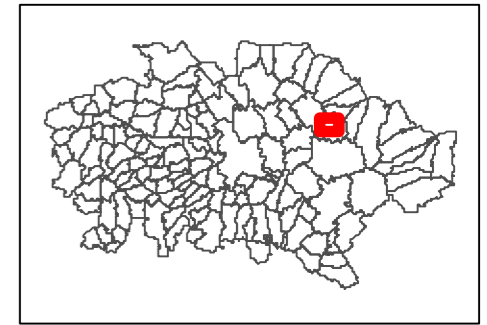
Niveaux sonores en dB(A)

- > 70
- 65 - 70
- 60 - 65
- 55 - 60
- 50 - 55
- < 50



Cartes de bruit stratégiques sur le territoire de la Communauté Urbaine du Grand Reims BRUIT CUMULE (ROUTIER, FERROVIAIRE ET INDUSTRIEL) - Indicateur Ln

Dalle
O07



Légende

- Limite communale
- Route
- + + + Voie ferrée
- Bâtiment
- Enseignement et santé
- ▨ Limite de propriété des industries

Niveaux sonores en dB(A)

- > 70
- 65 - 70
- 60 - 65
- 55 - 60
- 50 - 55
- < 50



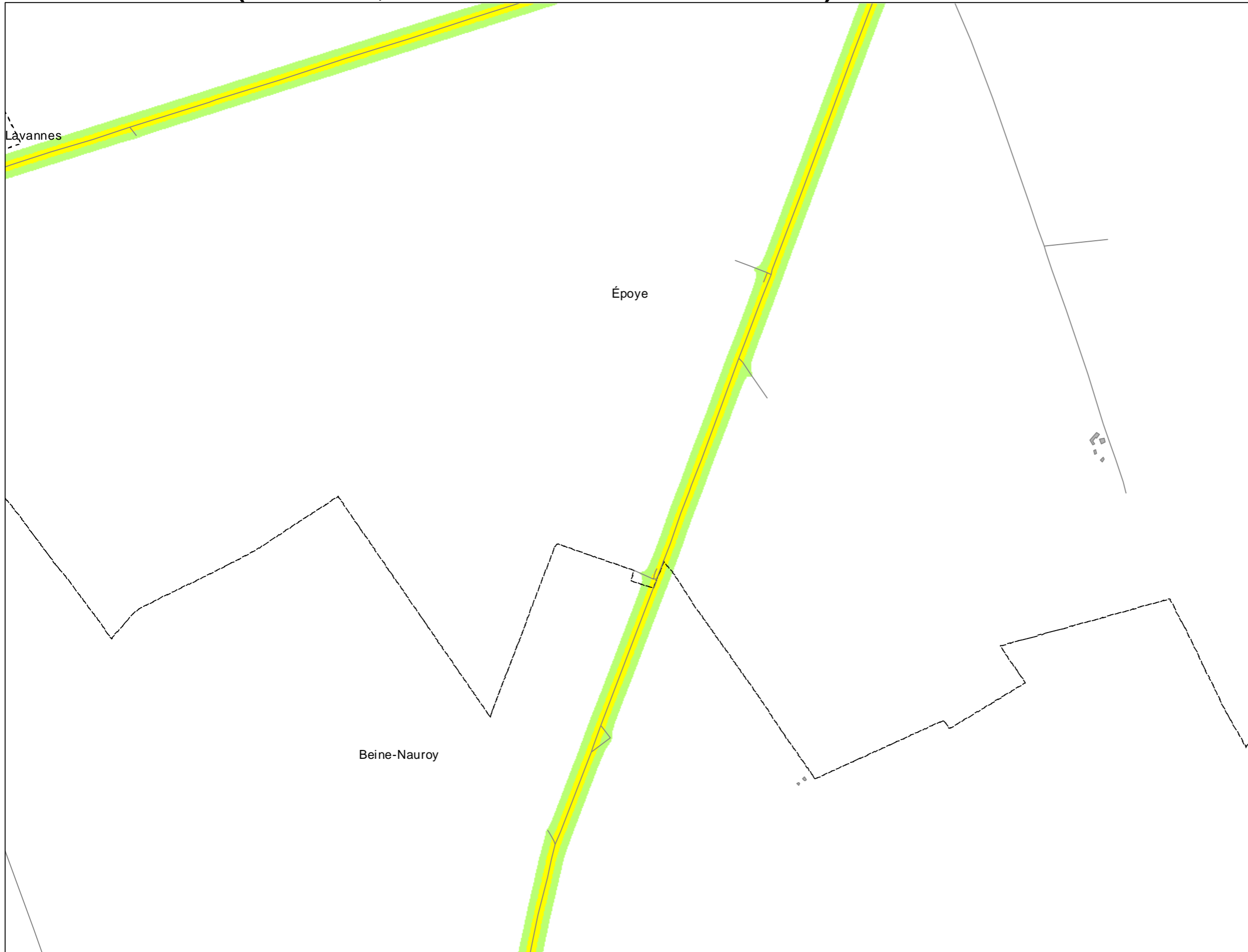
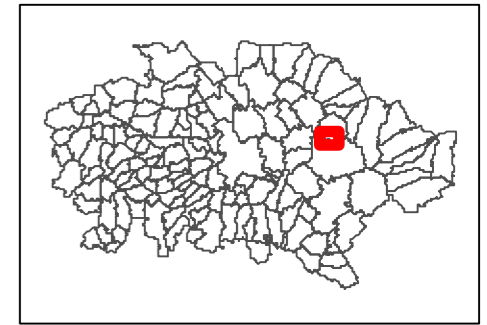
Sources des données : IGN, Communes, CUGR, CD51, DDT51, SANEF, SNCF Réseau
Carte éditée par Sixense - décembre 2022

0 125 250 500 Mètres



Cartes de bruit stratégiques sur le territoire de la Communauté Urbaine du Grand Reims BRUIT CUMULE (ROUTIER, FERROVIAIRE ET INDUSTRIEL) - Indicateur Ln

Dalle
O08



Légende

- Limite communale
- Route
- + -+ Voie ferrée
- Bâtiment
- Enseignement et santé
- ▨ Limite de propriété des industries

Niveaux sonores en dB(A)

- > 70
- 65 - 70
- 60 - 65
- 55 - 60
- 50 - 55
- < 50



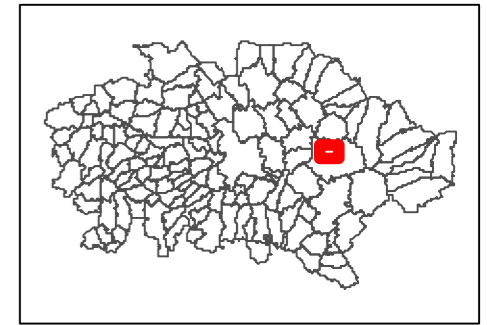
Sources des données : IGN, Communes, CUGR, CD51, DDT51, SANEF, SNCF Réseau
Carte éditée par Sixense - décembre 2022

0 125 250 500 Mètres



Cartes de bruit stratégiques sur le territoire de la Communauté Urbaine du Grand Reims BRUIT CUMULE (ROUTIER, FERROVIAIRE ET INDUSTRIEL) - Indicateur Ln

Dalle
O09



Légende

- Limite communale
- Route
- + + + Voie ferrée
- Bâtiment
- Enseignement et santé
- ▨ Limite de propriété des industries

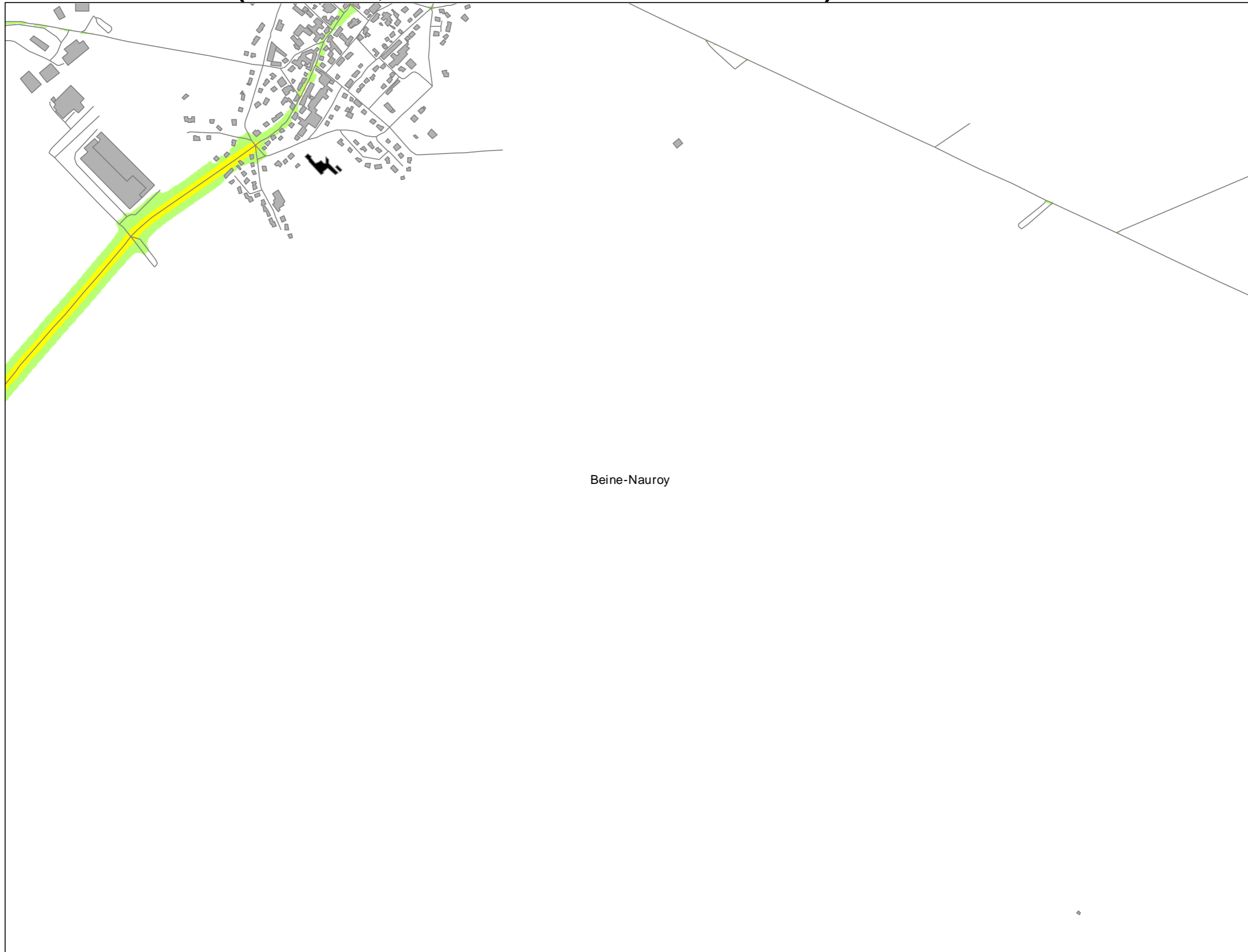
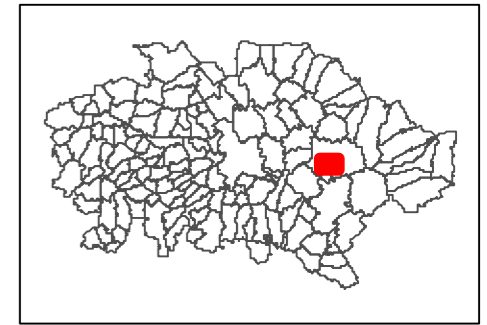
Niveaux sonores en dB(A)

- > 70
- 65 - 70
- 60 - 65
- 55 - 60
- 50 - 55
- < 50



Cartes de bruit stratégiques sur le territoire de la Communauté Urbaine du Grand Reims BRUIT CUMULE (ROUTIER, FERROVIAIRE ET INDUSTRIEL) - Indicateur Ln

Dalle
O10



Légende

- Limite communale
- Route
- + + + Voie ferrée
- Bâtiment
- Enseignement et santé
- ▨ Limite de propriété des industries

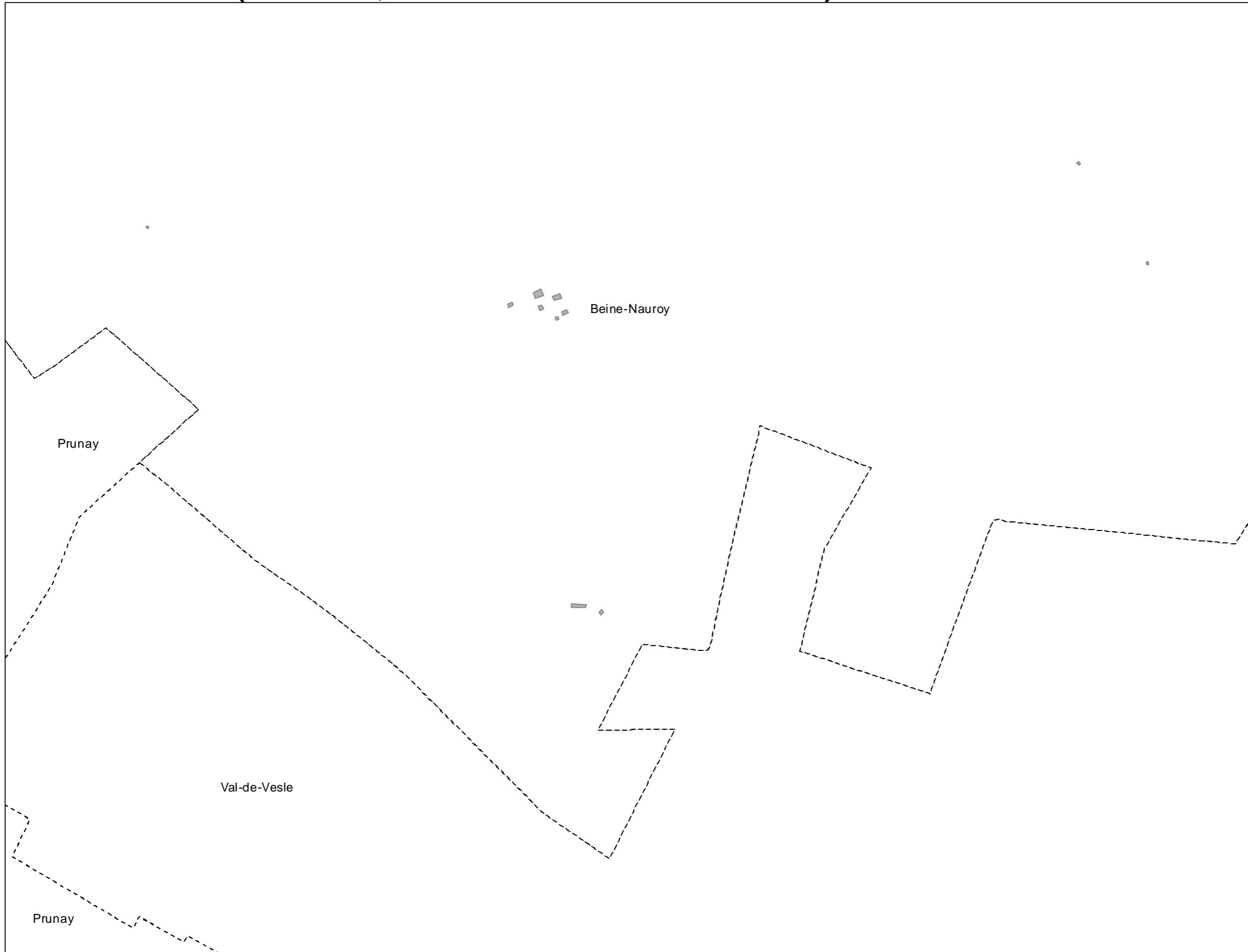
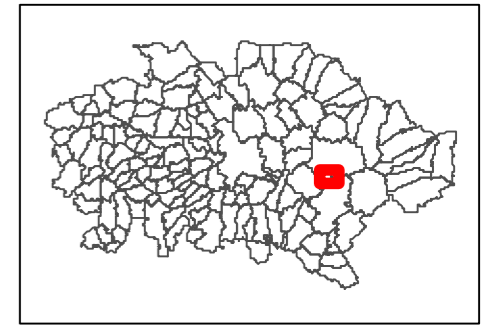
Niveaux sonores en dB(A)

- > 70
- 65 - 70
- 60 - 65
- 55 - 60
- 50 - 55
- < 50



Cartes de bruit stratégiques sur le territoire de la Communauté Urbaine du Grand Reims BRUIT CUMULE (ROUTIER, FERROVIAIRE ET INDUSTRIEL) - Indicateur Ln

Dalle
O11



Légende

- Limite communale
- Route
- + + + Voie ferrée
- Bâtiment
- Enseignement et santé
- ▨ Limite de propriété des industries

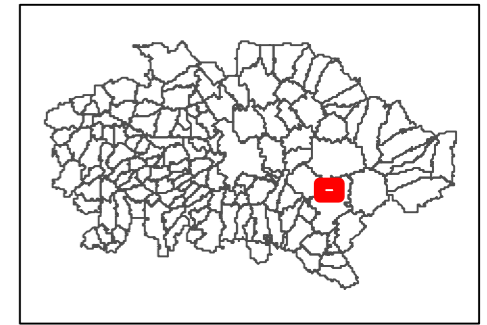
Niveaux sonores en dB(A)

- > 70
- 65 - 70
- 60 - 65
- 55 - 60
- 50 - 55
- < 50



Cartes de bruit stratégiques sur le territoire de la Communauté Urbaine du Grand Reims BRUIT CUMULE (ROUTIER, FERROVIAIRE ET INDUSTRIEL) - Indicateur Ln

Dalle
O12



Légende

- Limite communale
- Route
- Voie ferrée
- Bâtiment
- Enseignement et santé
- Limite de propriété des industries

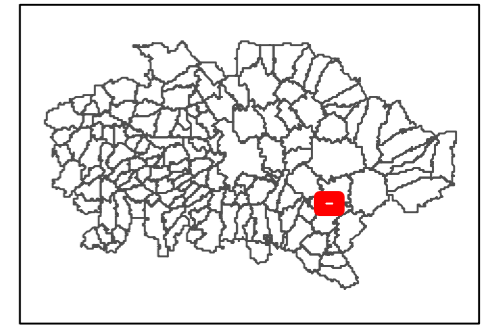
Niveaux sonores en dB(A)

- > 70
- 65 - 70
- 60 - 65
- 55 - 60
- 50 - 55
- < 50



Cartes de bruit stratégiques sur le territoire de la Communauté Urbaine du Grand Reims BRUIT CUMULE (ROUTIER, FERROVIAIRE ET INDUSTRIEL) - Indicateur Ln

Dalle
O13



Légende

- Limite communale
- Route
- +— Voie ferrée
- Bâtiment
- Enseignement et santé
- ▨ Limite de propriété des industries

Niveaux sonores en dB(A)

- > 70
- 65 - 70
- 60 - 65
- 55 - 60
- 50 - 55
- < 50

Beaumont-sur-Vesle

Sources des données : IGN, Communes, CUGR, CD51, DDT51, SANEF, SNCF Réseau
Carte éditée par Sixense - décembre 2022

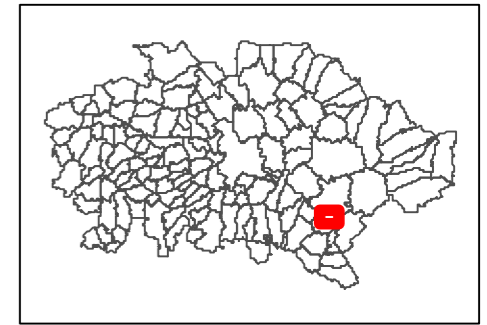


0 125 250 500 Mètres



Cartes de bruit stratégiques sur le territoire de la Communauté Urbaine du Grand Reims BRUIT CUMULE (ROUTIER, FERROVIAIRE ET INDUSTRIEL) - Indicateur Ln

Dalle
O14



Légende

- Limite communale
- Route
- + + + Voie ferrée
- Bâtiment
- Enseignement et santé
- ▨ Limite de propriété des industries

Niveaux sonores en dB(A)

- > 70
- 65 - 70
- 60 - 65
- 55 - 60
- 50 - 55
- < 50



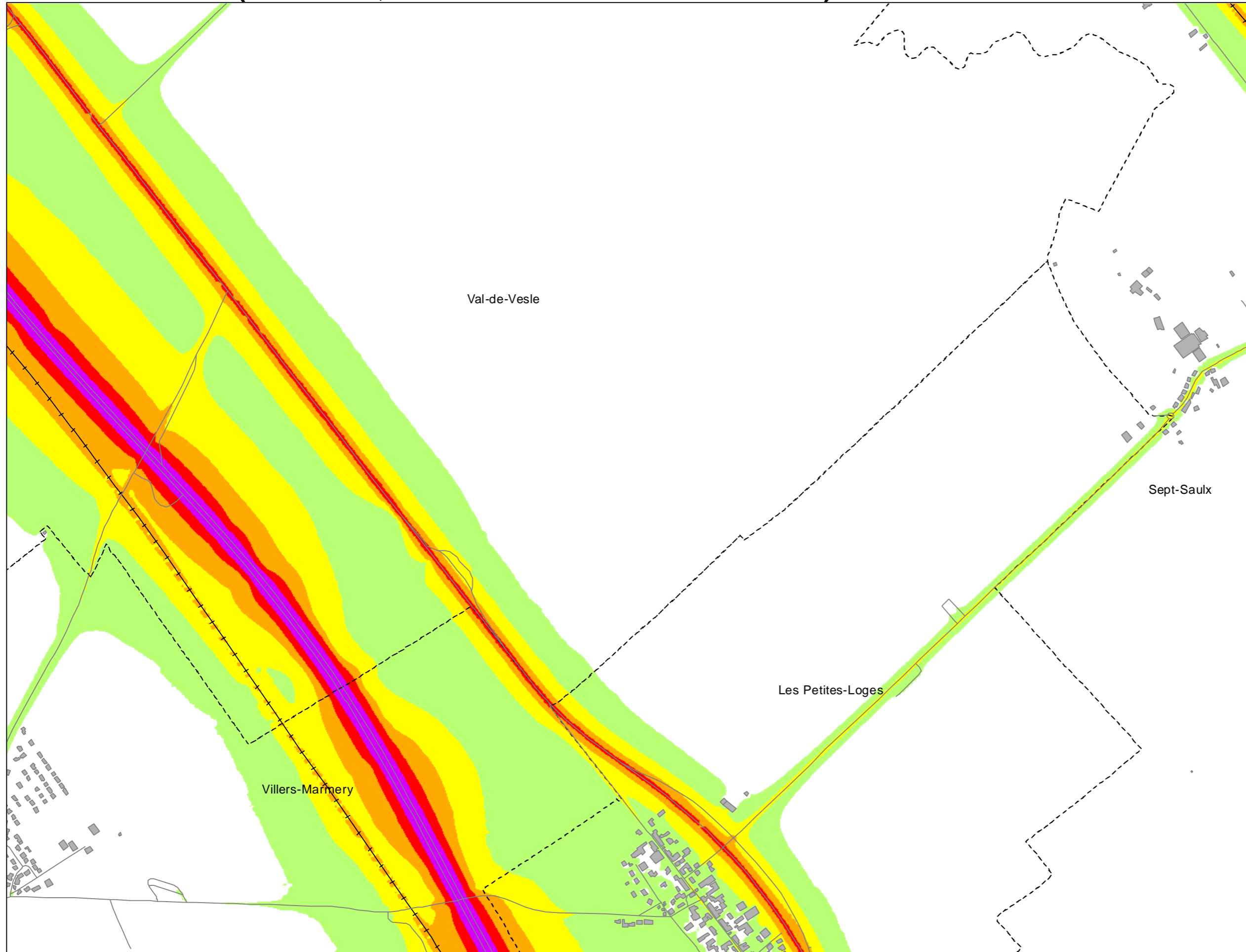
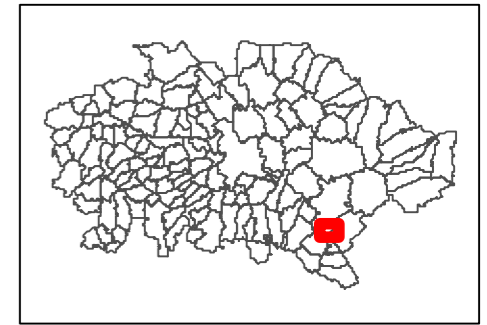
Sources des données : IGN, Communes, CUGR, CD51, DDT51, SANEF, SNCF Réseau
Carte éditée par Sixense - décembre 2022

0 125 250 500 Mètres



Cartes de bruit stratégiques sur le territoire de la Communauté Urbaine du Grand Reims BRUIT CUMULE (ROUTIER, FERROVIAIRE ET INDUSTRIEL) - Indicateur Ln

Dalle
O15



Légende

- Limite communale
- Route
- + + + Voie ferrée
- Bâtiment
- Enseignement et santé
- ▨ Limite de propriété des industries

Niveaux sonores en dB(A)

- > 70
- 65 - 70
- 60 - 65
- 55 - 60
- 50 - 55
- < 50



Sources des données : IGN, Communes, CUGR, CD51, DDT51, SANEF, SNCF Réseau
Carte éditée par Sixense - décembre 2022

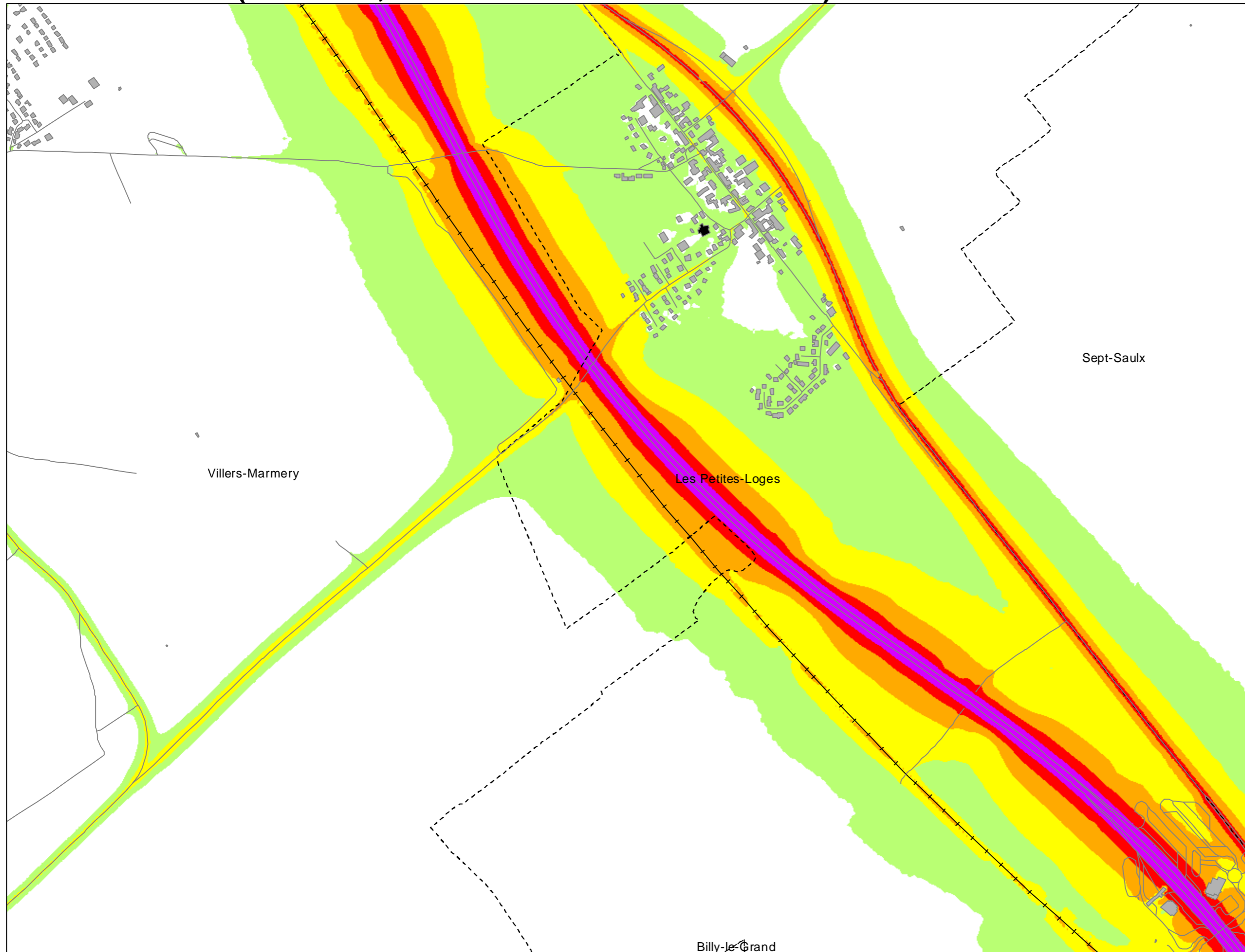
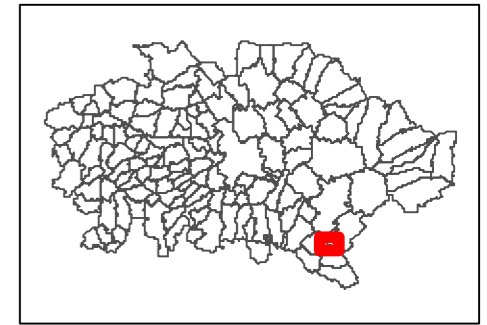
0 125 250 500 Mètres



Cartes de bruit stratégiques sur le territoire de la Communauté Urbaine du Grand Reims BRUIT CUMULE (ROUTIER, FERROVIAIRE ET INDUSTRIEL) - Indicateur Ln

Dalle
O16

GRAND
REIMS
COMMUNAUTÉ URBAINE



Légende

- Limite communale
- Route
- +— Voie ferrée
- Bâtiment
- Enseignement et santé
- ▨ Limite de propriété des industries

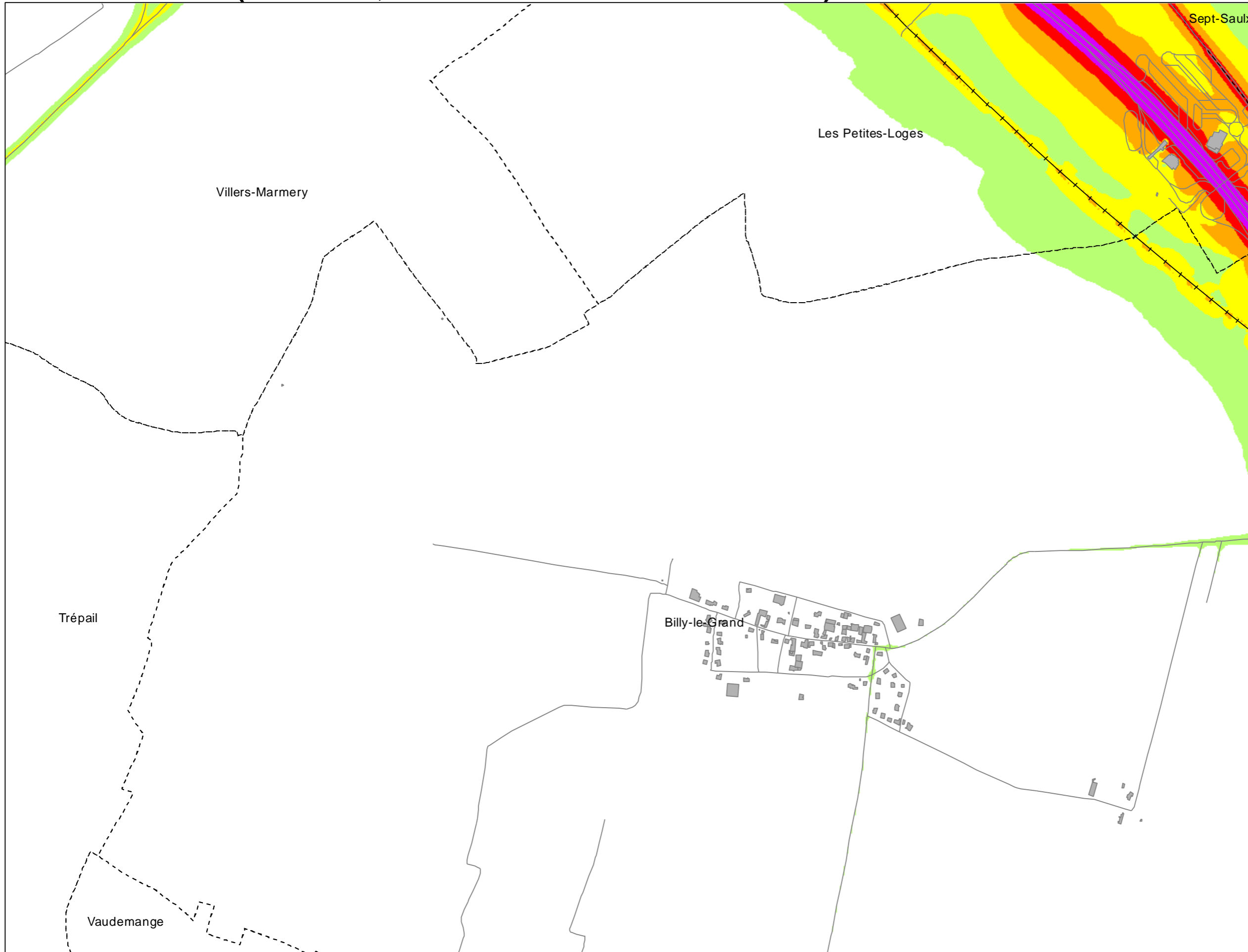
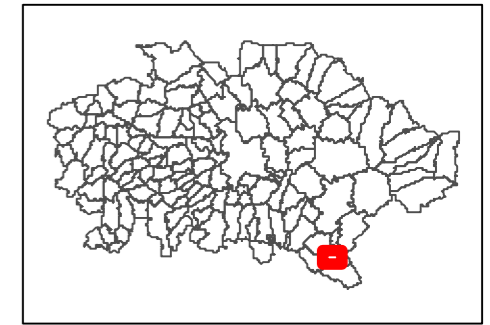
Niveaux sonores en dB(A)

- > 70
- 65 - 70
- 60 - 65
- 55 - 60
- 50 - 55
- < 50



Cartes de bruit stratégiques sur le territoire de la Communauté Urbaine du Grand Reims BRUIT CUMULE (ROUTIER, FERROVIAIRE ET INDUSTRIEL) - Indicateur Ln

Dalle
O17



Légende

- Limite communale
- Route
- +— Voie ferrée
- Bâtiment
- Enseignement et santé
- ▨ Limite de propriété des industries

Niveaux sonores en dB(A)

- > 70
- 65 - 70
- 60 - 65
- 55 - 60
- 50 - 55
- < 50



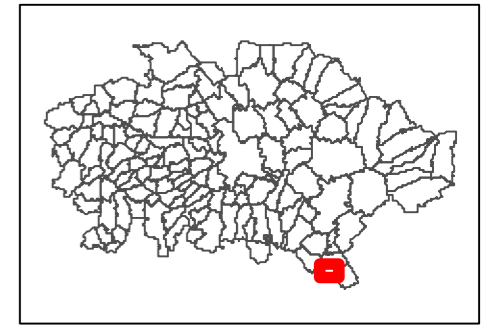
Sources des données : IGN, Communes, CUGR, CD51, DDT51, SANEF, SNCF Réseau
Carte éditée par Sixense - décembre 2022

0 125 250 500 Mètres



Cartes de bruit stratégiques sur le territoire de la Communauté Urbaine du Grand Reims BRUIT CUMULE (ROUTIER, FERROVIAIRE ET INDUSTRIEL) - Indicateur Ln

Dalle
O18



Légende

- Limite communale
- Route
- +— Voie ferrée
- Bâtiment
- Enseignement et santé
- ▨ Limite de propriété des industries

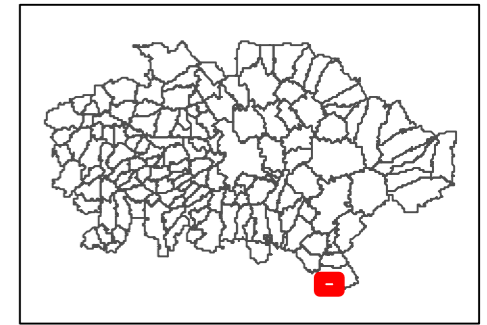
Niveaux sonores en dB(A)

- > 70
- 65 - 70
- 60 - 65
- 55 - 60
- 50 - 55
- < 50



Cartes de bruit stratégiques sur le territoire de la Communauté Urbaine du Grand Reims BRUIT CUMULE (ROUTIER, FERROVIAIRE ET INDUSTRIEL) - Indicateur Ln

Dalle
O19



Légende

- Limite communale
- Route
- Voie ferrée
- Bâtiment
- Enseignement et santé
- Limite de propriété des industries

Niveaux sonores en dB(A)

- > 70
- 65 - 70
- 60 - 65
- 55 - 60
- 50 - 55
- < 50

