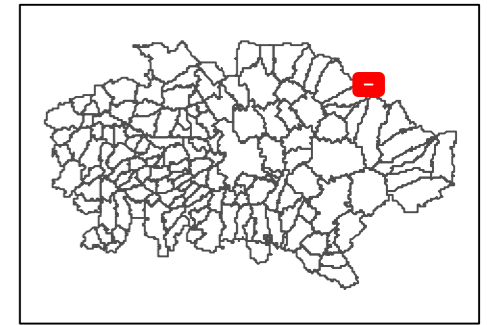


# Cartes de bruit stratégiques sur le territoire de la Communauté Urbaine du Grand Reims

## BRUIT FERROVIAIRE - Indicateur Lden

**Dalle**  
Q04



### Légende

- Limite communale
- Route
- Voie ferrée
- Bâtiment
- Enseignement et santé

### Niveaux sonores en dB(A)

- > 75
- 70 - 75
- 65 - 70
- 60 - 65
- 55 - 60
- < 55



Sources des données : IGN, Communes, CUGR, CD51, DDT51, SANEF, SNCF Réseau  
Carte éditée par Sixense - décembre 2022

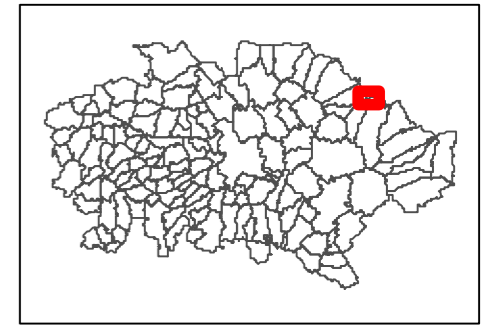
0 125 250 500 Mètres



# Cartes de bruit stratégiques sur le territoire de la Communauté Urbaine du Grand Reims

## BRUIT FERROVIAIRE - Indicateur Lden

**Dalle**  
Q05



### Légende

- Limite communale
- Route
- + + + Voie ferrée
- Bâtiment
- Enseignement et santé

### Niveaux sonores en dB(A)

- > 75
- 70 - 75
- 65 - 70
- 60 - 65
- 55 - 60
- < 55



Sources des données : IGN, Communes, CUGR, CD51, DDT51, SANEF, SNCF Réseau  
Carte éditée par Sixense - décembre 2022

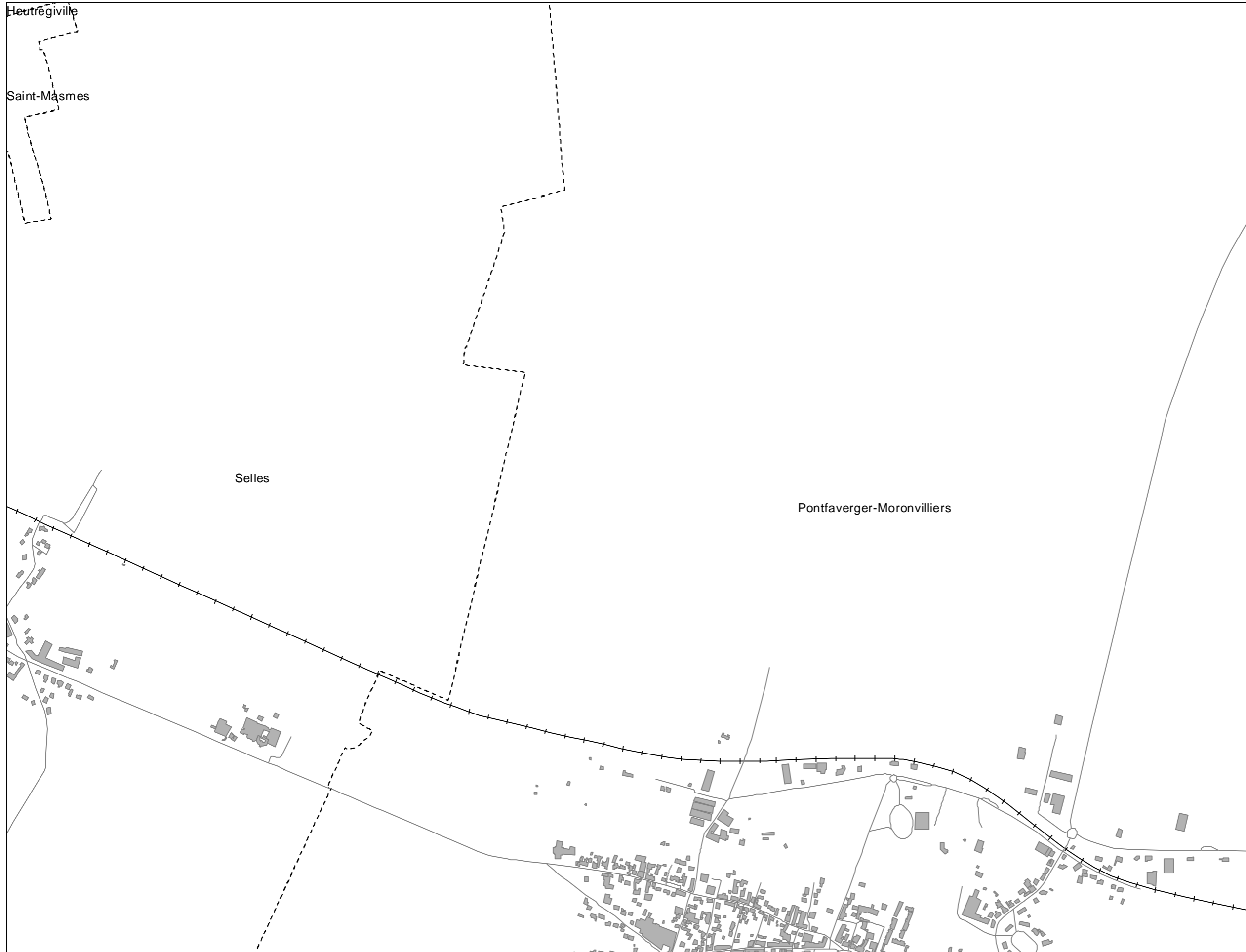
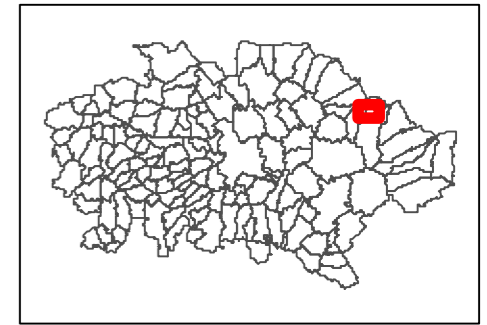
0 125 250 500 Mètres



# Cartes de bruit stratégiques sur le territoire de la Communauté Urbaine du Grand Reims

## BRUIT FERROVIAIRE - Indicateur Lden

**Dalle**  
Q06



### Légende

- Limite communale
- Route
- +— Voie ferrée
- Bâtiment
- Enseignement et santé

### Niveaux sonores en dB(A)

- > 75
- 70 - 75
- 65 - 70
- 60 - 65
- 55 - 60
- < 55



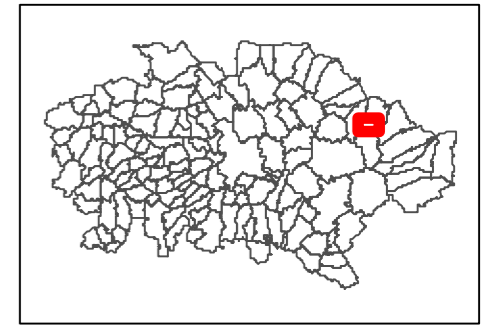
Sources des données : IGN, Communes, CUGR, CD51, DDT51, SANEF, SNCF Réseau  
Carte éditée par Sixense - décembre 2022

0 125 250 500 Mètres

# Cartes de bruit stratégiques sur le territoire de la Communauté Urbaine du Grand Reims

## BRUIT FERROVIAIRE - Indicateur Lden

Dalle  
Q07



### Légende

- Limite communale
- Route
- +— Voie ferrée
- Bâtiment
- Enseignement et santé

### Niveaux sonores en dB(A)

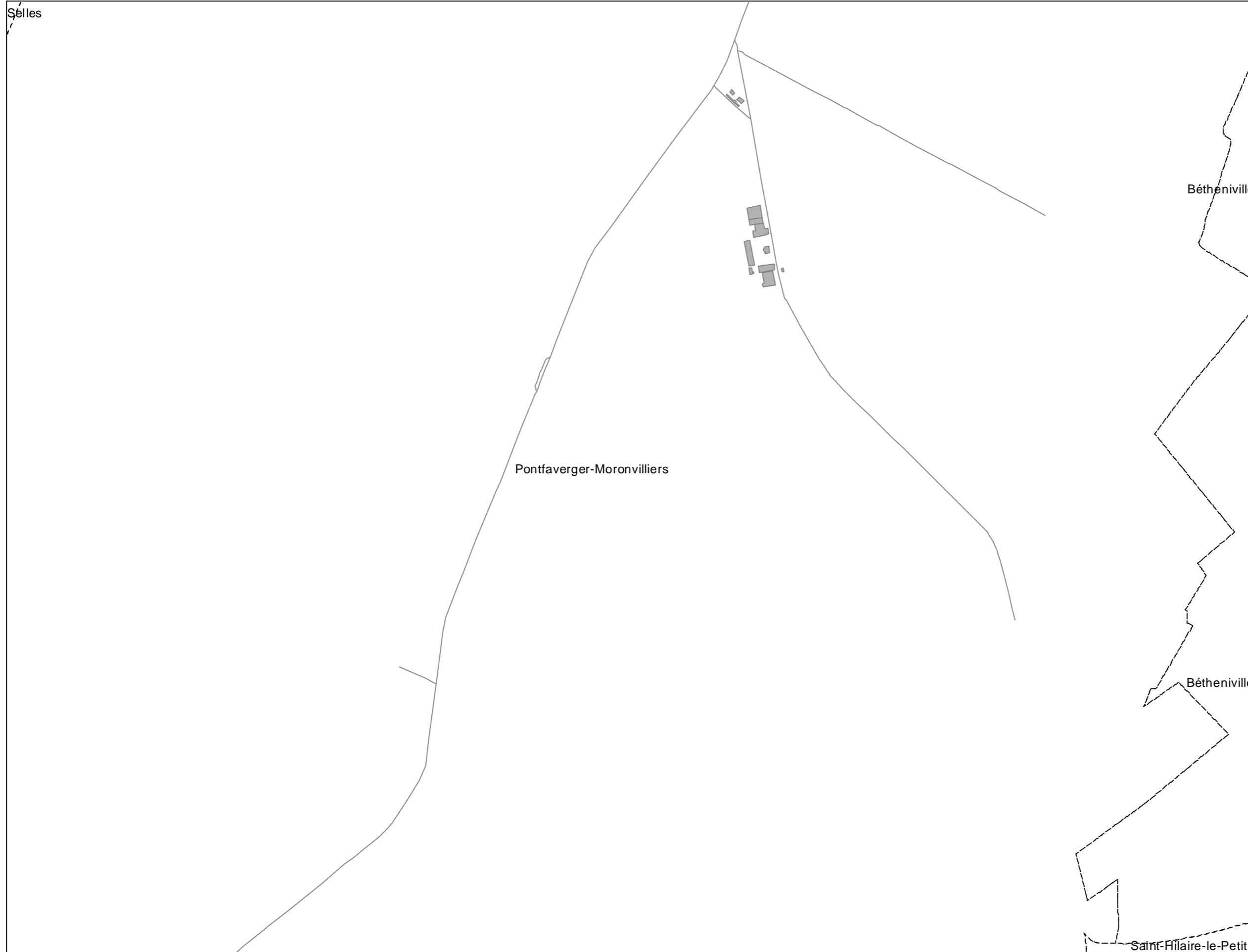
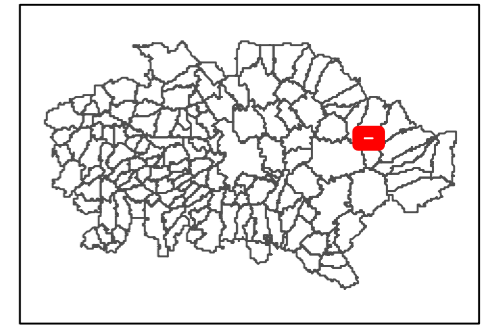
- > 75
- 70 - 75
- 65 - 70
- 60 - 65
- 55 - 60
- < 55



# Cartes de bruit stratégiques sur le territoire de la Communauté Urbaine du Grand Reims

## BRUIT FERROVIAIRE - Indicateur Lden

**Dalle**  
Q08



### Légende

- Limite communale
- Route
- +— Voie ferrée
- Bâtiment
- Enseignement et santé

### Niveaux sonores en dB(A)

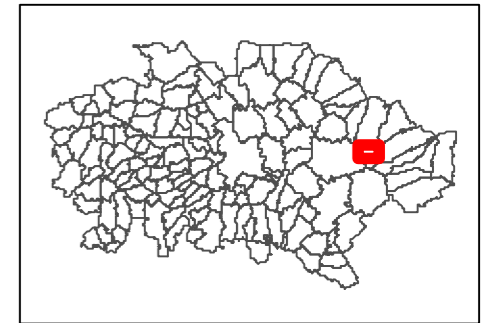
- > 75
- 70 - 75
- 65 - 70
- 60 - 65
- 55 - 60
- < 55



# Cartes de bruit stratégiques sur le territoire de la Communauté Urbaine du Grand Reims

## BRUIT FERROVIAIRE - Indicateur Lden

**Dalle**  
Q09



### Légende

- Limite communale
- Route
- + + + Voie ferrée
- Bâtiment
- Enseignement et santé

### Niveaux sonores en dB(A)

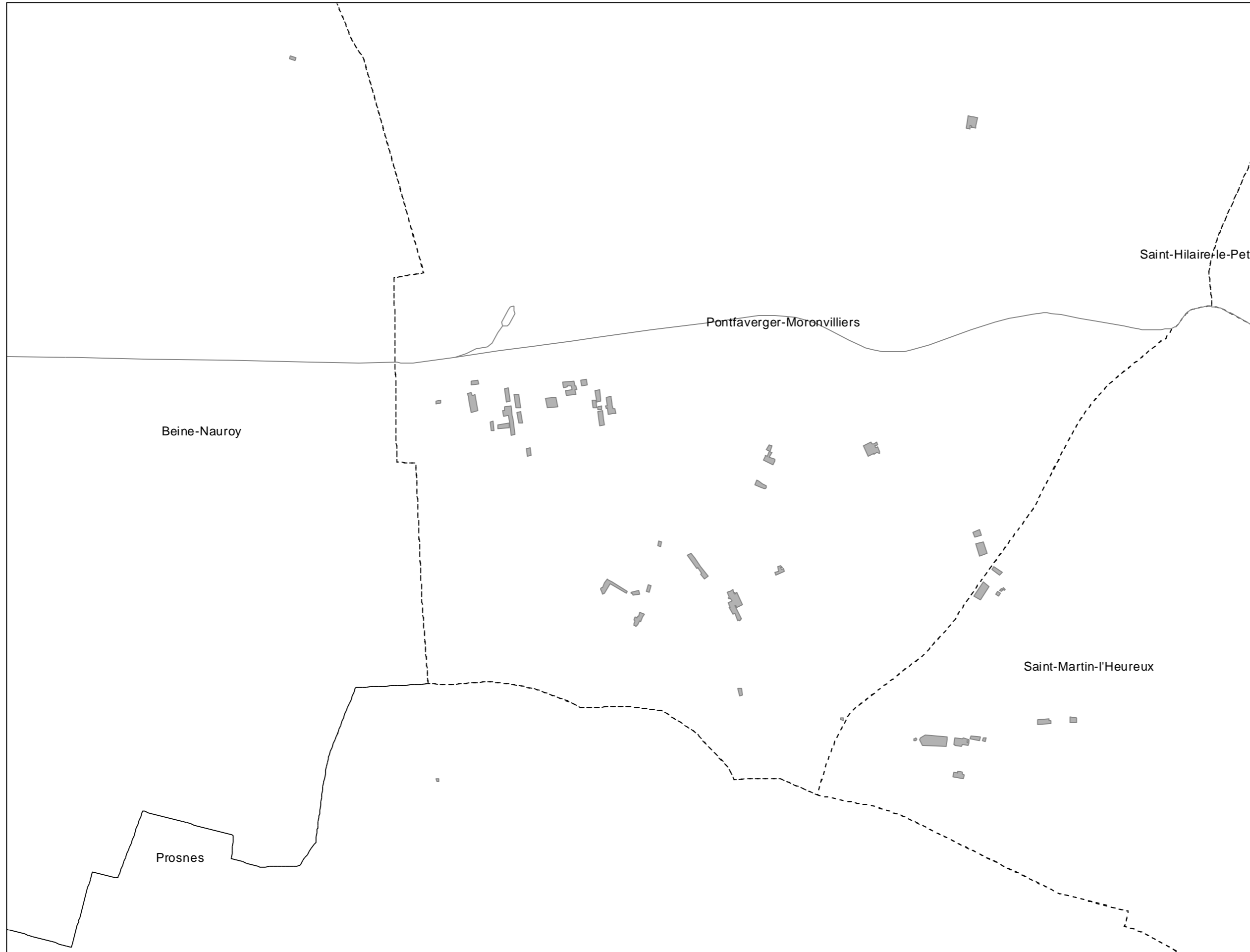
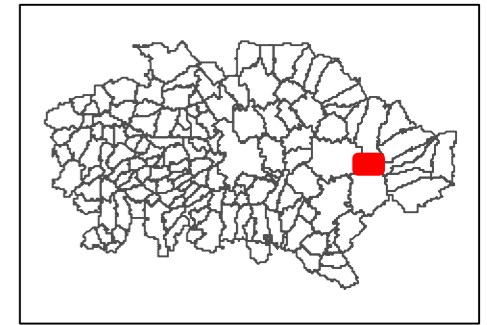
- > 75
- 70 - 75
- 65 - 70
- 60 - 65
- 55 - 60
- < 55



# Cartes de bruit stratégiques sur le territoire de la Communauté Urbaine du Grand Reims

## BRUIT FERROVIAIRE - Indicateur Lden

Dalle  
Q10



### Légende

- Limite communale
- Route
- + -+ Voie ferrée
- Bâtiment
- Enseignement et santé

### Niveaux sonores en dB(A)

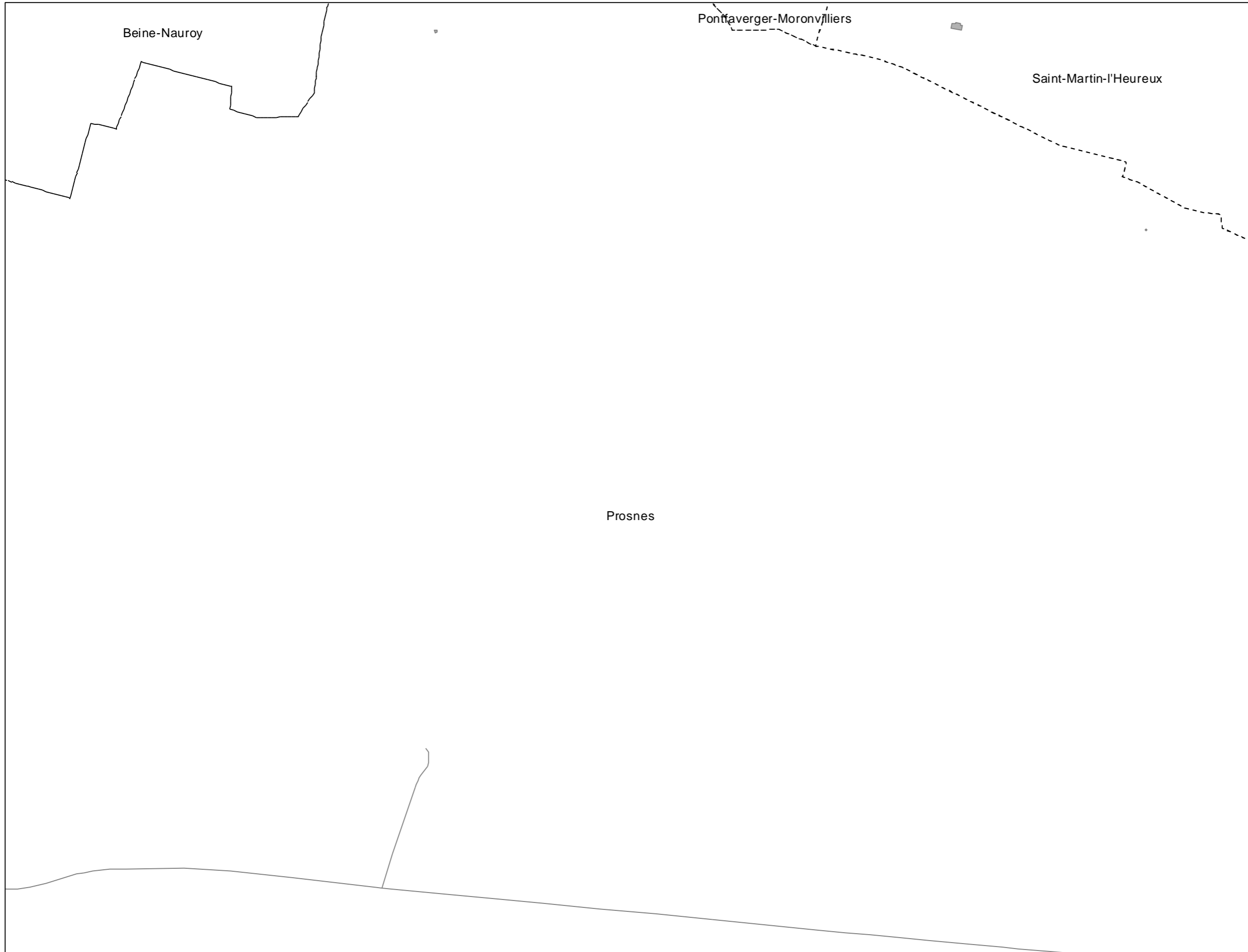
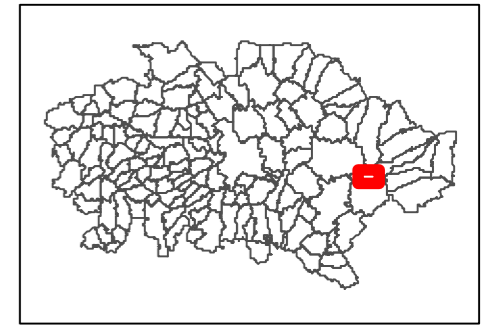
- > 75
- 70 - 75
- 65 - 70
- 60 - 65
- 55 - 60
- < 55



# Cartes de bruit stratégiques sur le territoire de la Communauté Urbaine du Grand Reims

## BRUIT FERROVIAIRE - Indicateur Lden

Dalle  
Q11



### Légende

- Limite communale
- Route
- + + + Voie ferrée
- Bâtiment
- Enseignement et santé

### Niveaux sonores en dB(A)

- > 75
- 70 - 75
- 65 - 70
- 60 - 65
- 55 - 60
- < 55

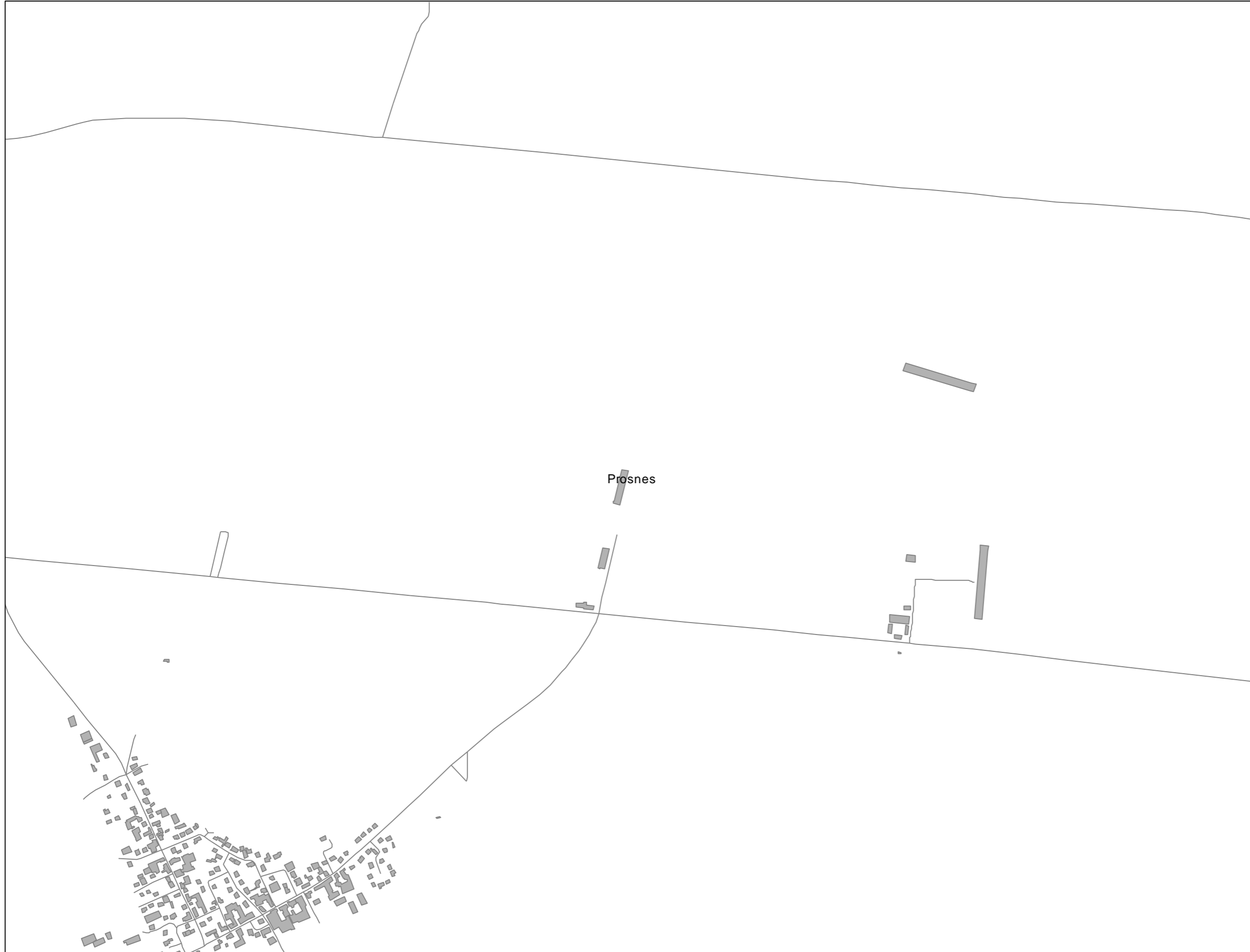




# Cartes de bruit stratégiques sur le territoire de la Communauté Urbaine du Grand Reims

## BRUIT FERROVIAIRE - Indicateur Lden

Dalle  
Q12



### Légende

- Limite communale
- Route
- + + + Voie ferrée
- Bâtiment
- Enseignement et santé

### Niveaux sonores en dB(A)

- > 75
- 70 - 75
- 65 - 70
- 60 - 65
- 55 - 60
- < 55



Sources des données : IGN, Communes, CUGR, CD51, DDT51, SANEF, SNCF Réseau  
Carte éditée par Sixense - décembre 2022

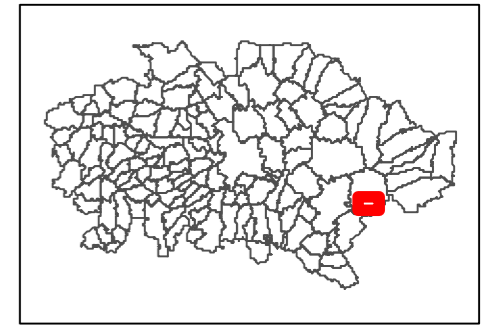
0 125 250 500 Mètres



# Cartes de bruit stratégiques sur le territoire de la Communauté Urbaine du Grand Reims

## BRUIT FERROVIAIRE - Indicateur Lden

**Dalle**  
Q13



### Légende

- Limite communale
- Route
- + + + Voie ferrée
- Bâtiment
- Enseignement et santé

### Niveaux sonores en dB(A)

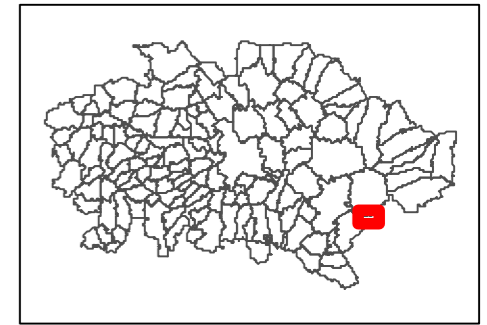
- > 75
- 70 - 75
- 65 - 70
- 60 - 65
- 55 - 60
- < 55



# Cartes de bruit stratégiques sur le territoire de la Communauté Urbaine du Grand Reims

## BRUIT FERROVIAIRE - Indicateur Lden

**Dalle**  
Q14



### Légende

- Limite communale
- Route
- Voie ferrée
- Bâtiment
- Enseignement et santé

### Niveaux sonores en dB(A)

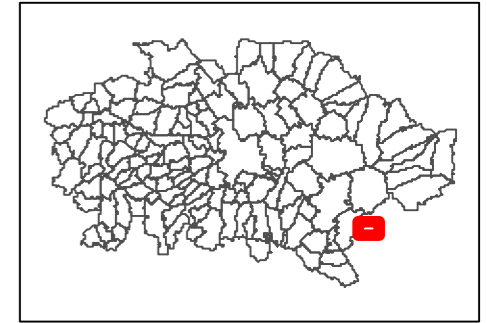
- > 75
- 70 - 75
- 65 - 70
- 60 - 65
- 55 - 60
- < 55



# Cartes de bruit stratégiques sur le territoire de la Communauté Urbaine du Grand Reims

## BRUIT FERROVIAIRE - Indicateur Lden

**Dalle**  
Q15



Sept-Saulx

### Légende

- Limite communale
- Route
- Voie ferrée
- Bâtiment
- Enseignement et santé

### Niveaux sonores en dB(A)

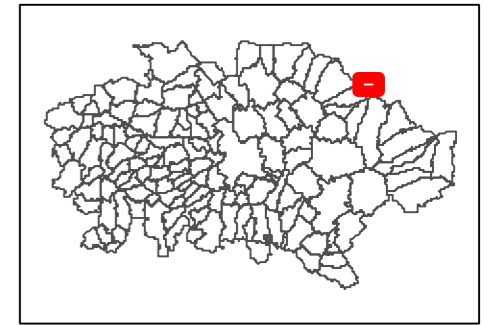
- > 75
- 70 - 75
- 65 - 70
- 60 - 65
- 55 - 60
- < 55



# Cartes de bruit stratégiques sur le territoire de la Communauté Urbaine du Grand Reims

## BRUIT FERROVIAIRE - Indicateur Ln

**Dalle**  
Q04



### Légende

- Limite communale
- Route
- Voie ferrée
- Bâtiment
- Enseignement et santé

### Niveaux sonores en dB(A)

- > 70
- 65 - 70
- 60 - 65
- 55 - 60
- 50 - 55
- < 50



Sources des données : IGN, Communes, CUGR, CD51, DDT51, SANEF, SNCF Réseau  
Carte éditée par Sixense - décembre 2022

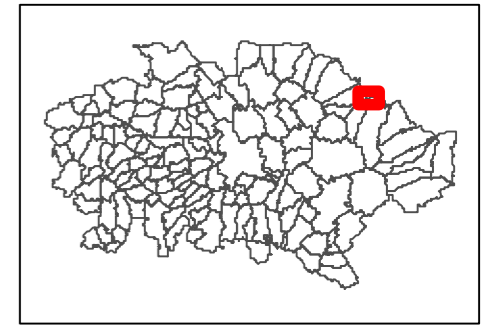
0 125 250 500 Mètres



# Cartes de bruit stratégiques sur le territoire de la Communauté Urbaine du Grand Reims

## BRUIT FERROVIAIRE - Indicateur Ln

**Dalle**  
Q05



### Légende

- Limite communale
- Route
- + + + Voie ferrée
- Bâtiment
- Enseignement et santé

### Niveaux sonores en dB(A)

- > 70
- 65 - 70
- 60 - 65
- 55 - 60
- 50 - 55
- < 50



Sources des données : IGN, Communes, CUGR, CD51, DDT51, SANEF, SNCF Réseau  
Carte éditée par Sixense - décembre 2022

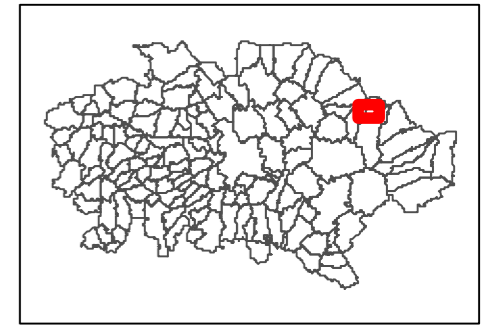
0 125 250 500 Mètres



# Cartes de bruit stratégiques sur le territoire de la Communauté Urbaine du Grand Reims

## BRUIT FERROVIAIRE - Indicateur Ln

**Dalle**  
Q06



### Légende

- Limite communale
- Route
- Voie ferrée
- Bâtiment
- Enseignement et santé

### Niveaux sonores en dB(A)

- > 70
- 65 - 70
- 60 - 65
- 55 - 60
- 50 - 55
- < 50



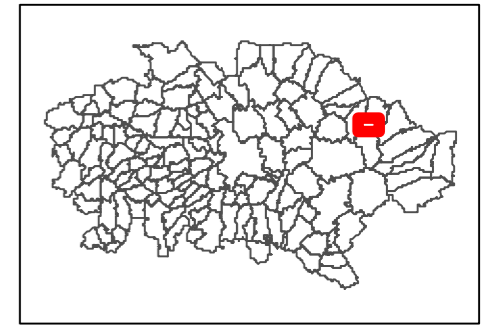
Sources des données : IGN, Communes, CUGR, CD51, DDT51, SANEF, SNCF Réseau  
Carte éditée par Sixense - décembre 2022

0 125 250 500 Mètres

# Cartes de bruit stratégiques sur le territoire de la Communauté Urbaine du Grand Reims

## BRUIT FERROVIAIRE - Indicateur Ln

Dalle  
Q07



### Légende

- Limite communale
- Route
- +— Voie ferrée
- Bâtiment
- Enseignement et santé

### Niveaux sonores en dB(A)

- > 70
- 65 - 70
- 60 - 65
- 55 - 60
- 50 - 55
- < 50

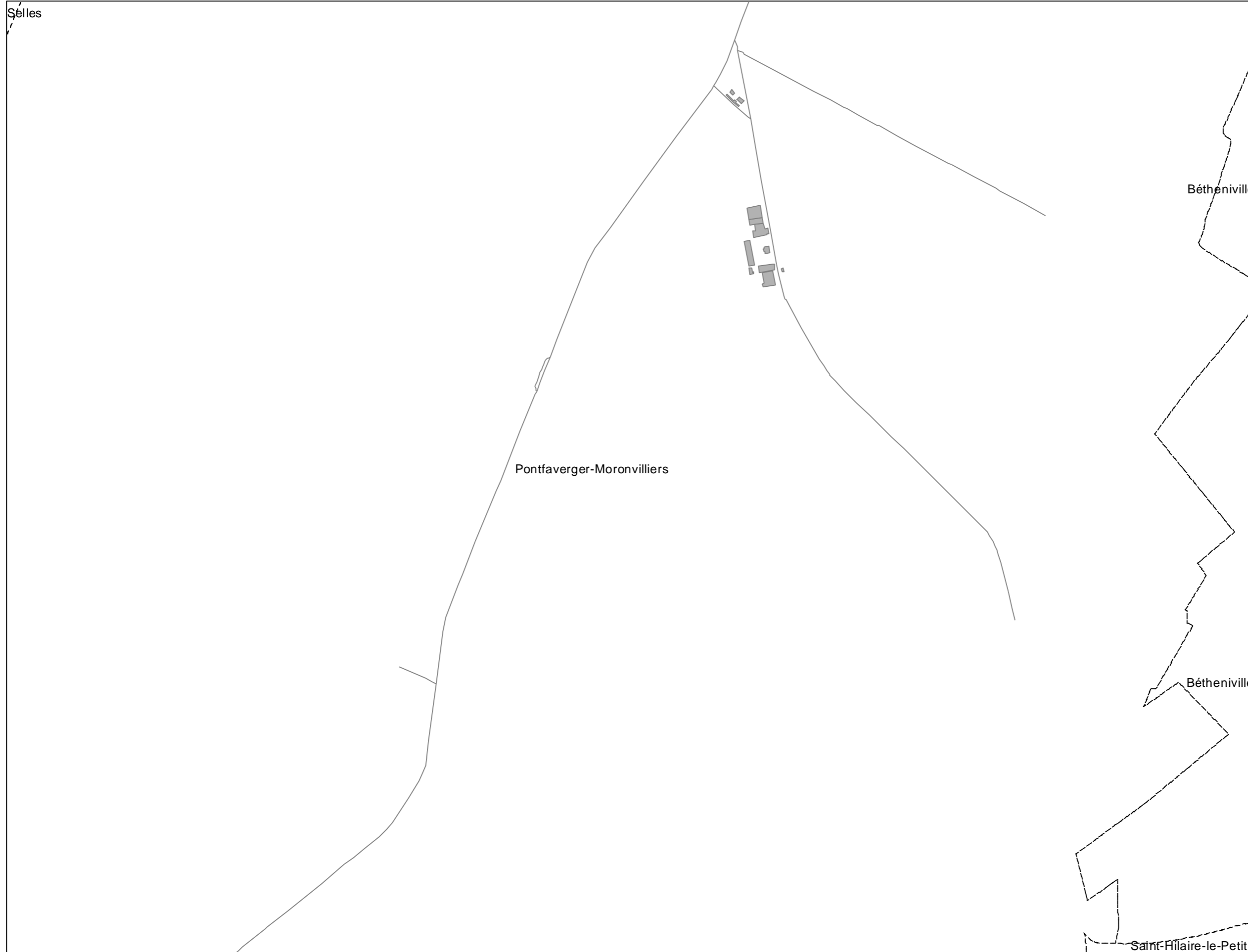
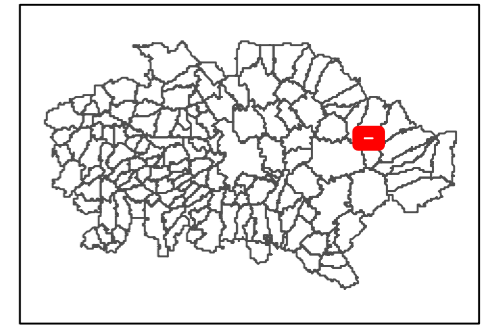




# Cartes de bruit stratégiques sur le territoire de la Communauté Urbaine du Grand Reims

## BRUIT FERROVIAIRE - Indicateur Ln

**Dalle**  
Q08



### Légende

- Limite communale
- Route
- +— Voie ferrée
- Bâtiment
- Enseignement et santé

### Niveaux sonores en dB(A)

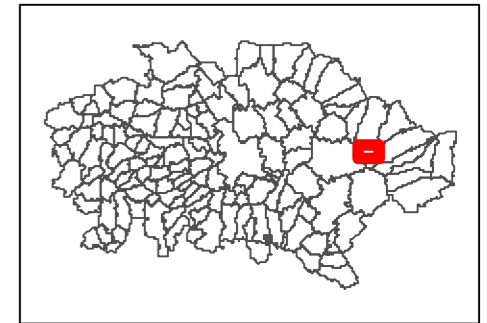
- > 70
- 65 - 70
- 60 - 65
- 55 - 60
- 50 - 55
- < 50



# Cartes de bruit stratégiques sur le territoire de la Communauté Urbaine du Grand Reims

## BRUIT FERROVIAIRE - Indicateur Ln

**Dalle**  
Q09



### Légende

- Limite communale
- Route
- Voie ferrée
- Bâtiment
- Enseignement et santé

### Niveaux sonores en dB(A)

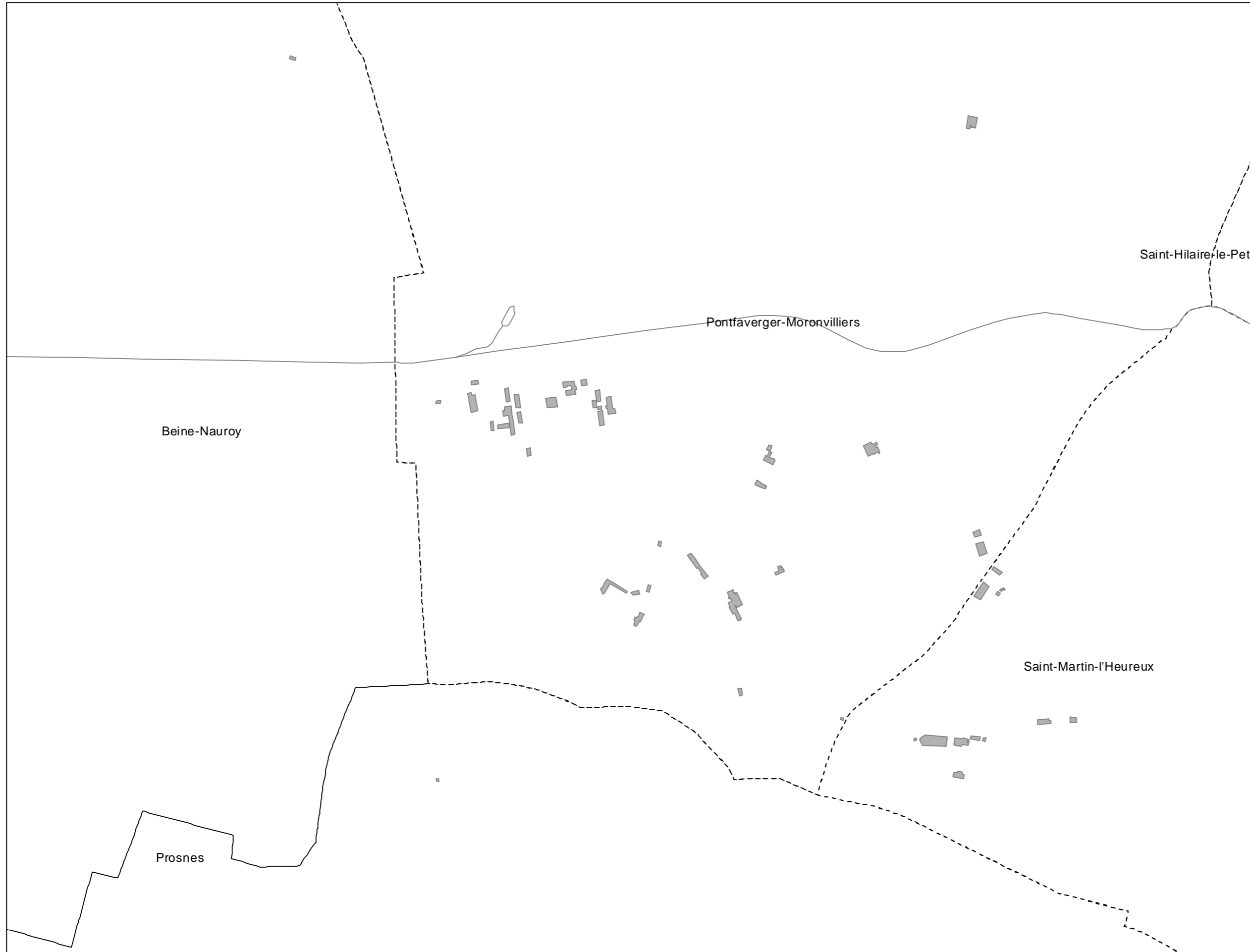
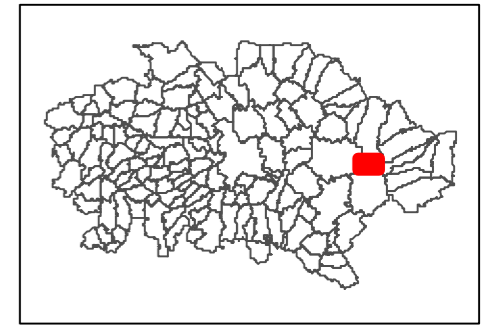
- > 70
- 65 - 70
- 60 - 65
- 55 - 60
- 50 - 55
- < 50



# Cartes de bruit stratégiques sur le territoire de la Communauté Urbaine du Grand Reims

## BRUIT FERROVIAIRE - Indicateur Ln

Dalle  
Q10



### Légende

- Limite communale
- Route
- + -+ Voie ferrée
- Bâtiment
- Enseignement et santé

### Niveaux sonores en dB(A)

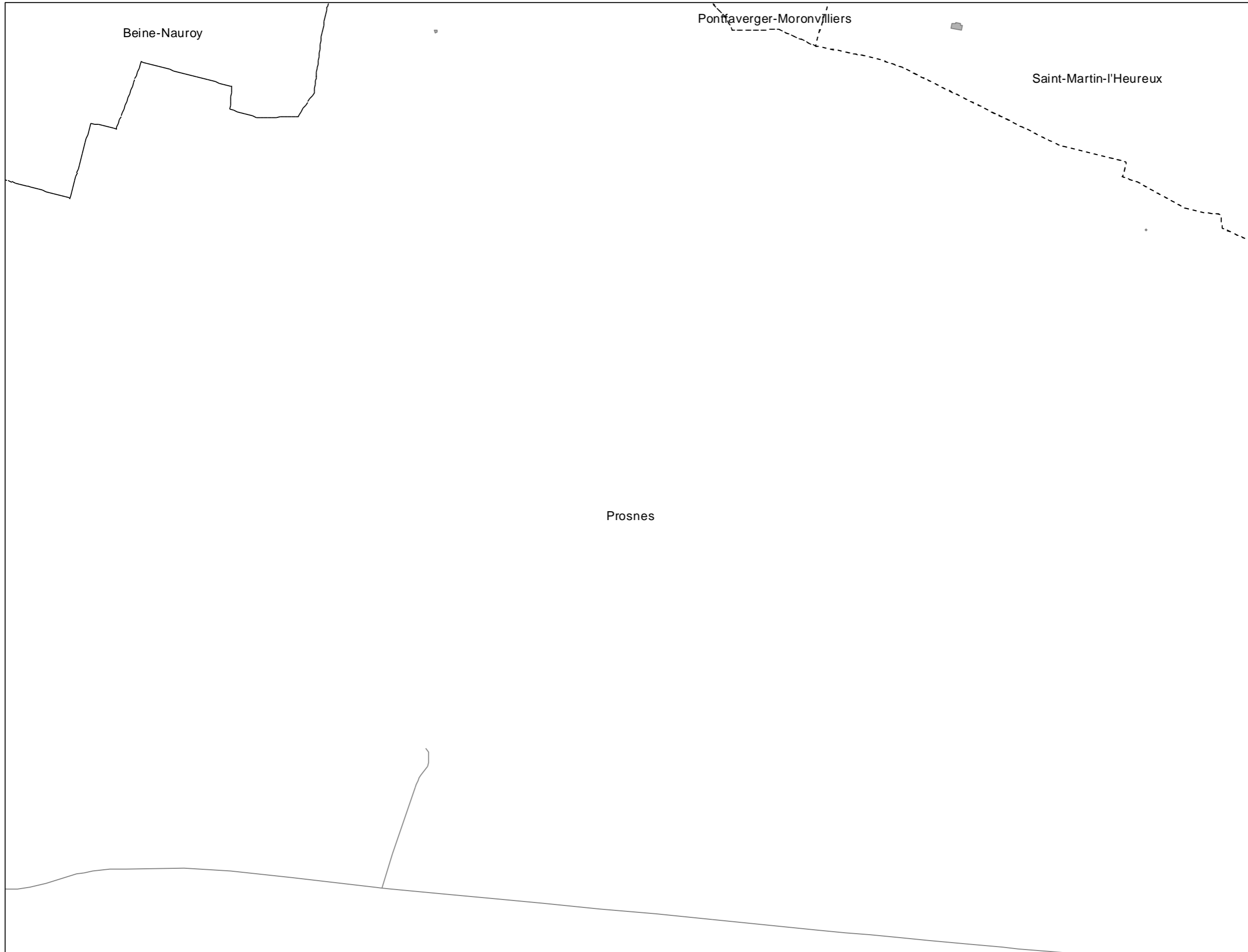
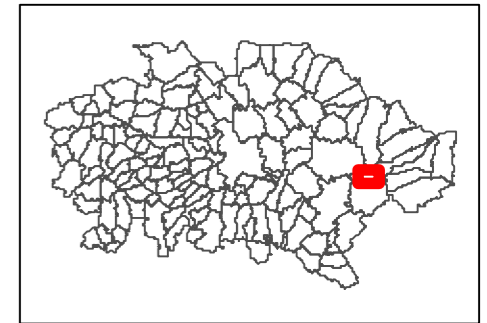
- > 70
- 65 - 70
- 60 - 65
- 55 - 60
- 50 - 55
- < 50



# Cartes de bruit stratégiques sur le territoire de la Communauté Urbaine du Grand Reims

## BRUIT FERROVIAIRE - Indicateur Ln

Dalle  
Q11



### Légende

- Limite communale
- Route
- + + + Voie ferrée
- Bâtiment
- Enseignement et santé

### Niveaux sonores en dB(A)

- > 70
- 65 - 70
- 60 - 65
- 55 - 60
- 50 - 55
- < 50



# Cartes de bruit stratégiques sur le territoire de la Communauté Urbaine du Grand Reims

## BRUIT FERROVIAIRE - Indicateur Ln

Dalle  
Q12

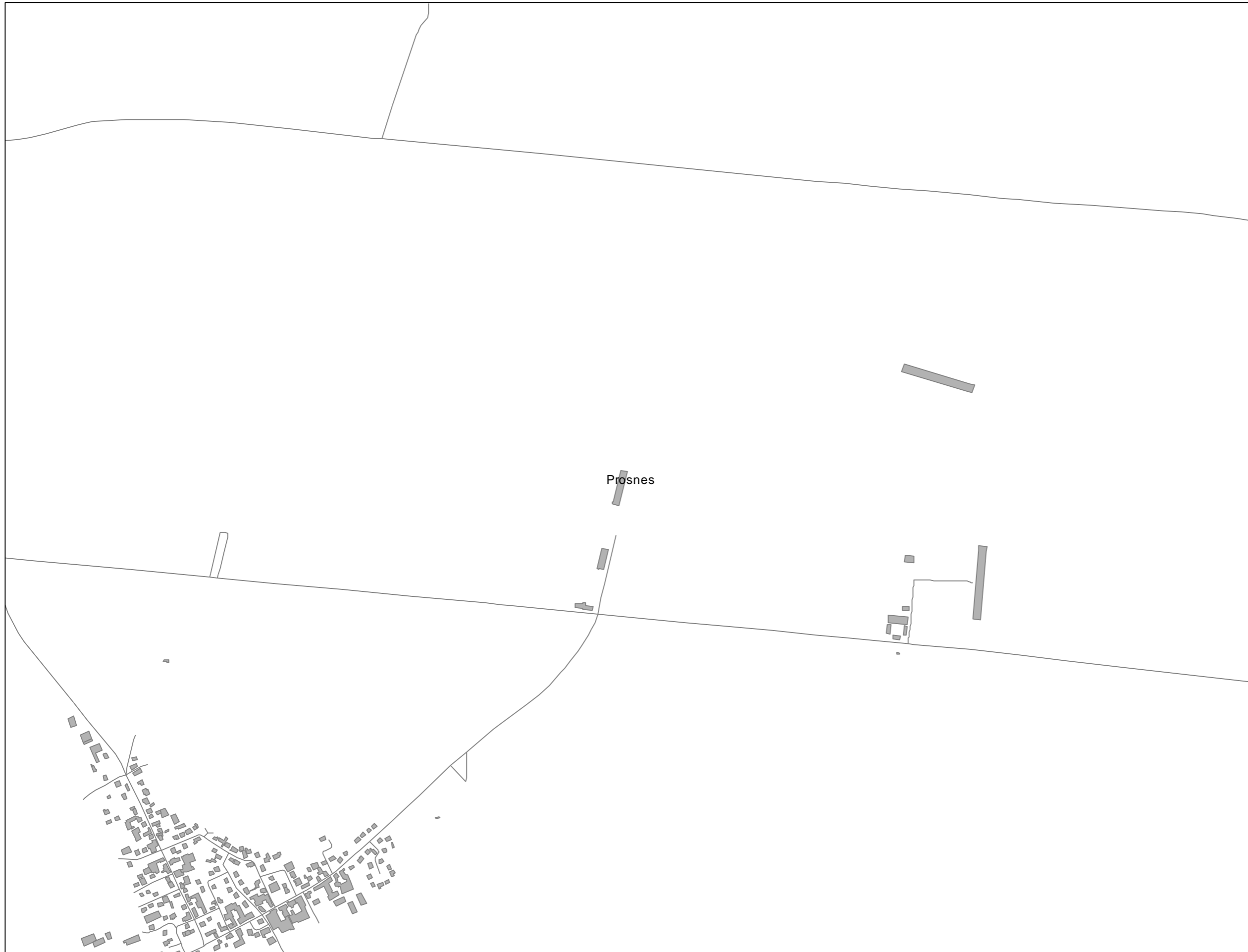


### Légende

- Limite communale
- Route
- +—+— Voie ferrée
- Bâtiment
- Enseignement et santé

### Niveaux sonores en dB(A)

- > 70
- 65 - 70
- 60 - 65
- 55 - 60
- 50 - 55
- < 50



Sources des données : IGN, Communes, CUGR, CD51, DDT51, SANEF, SNCF Réseau  
Carte éditée par Sixense - décembre 2022

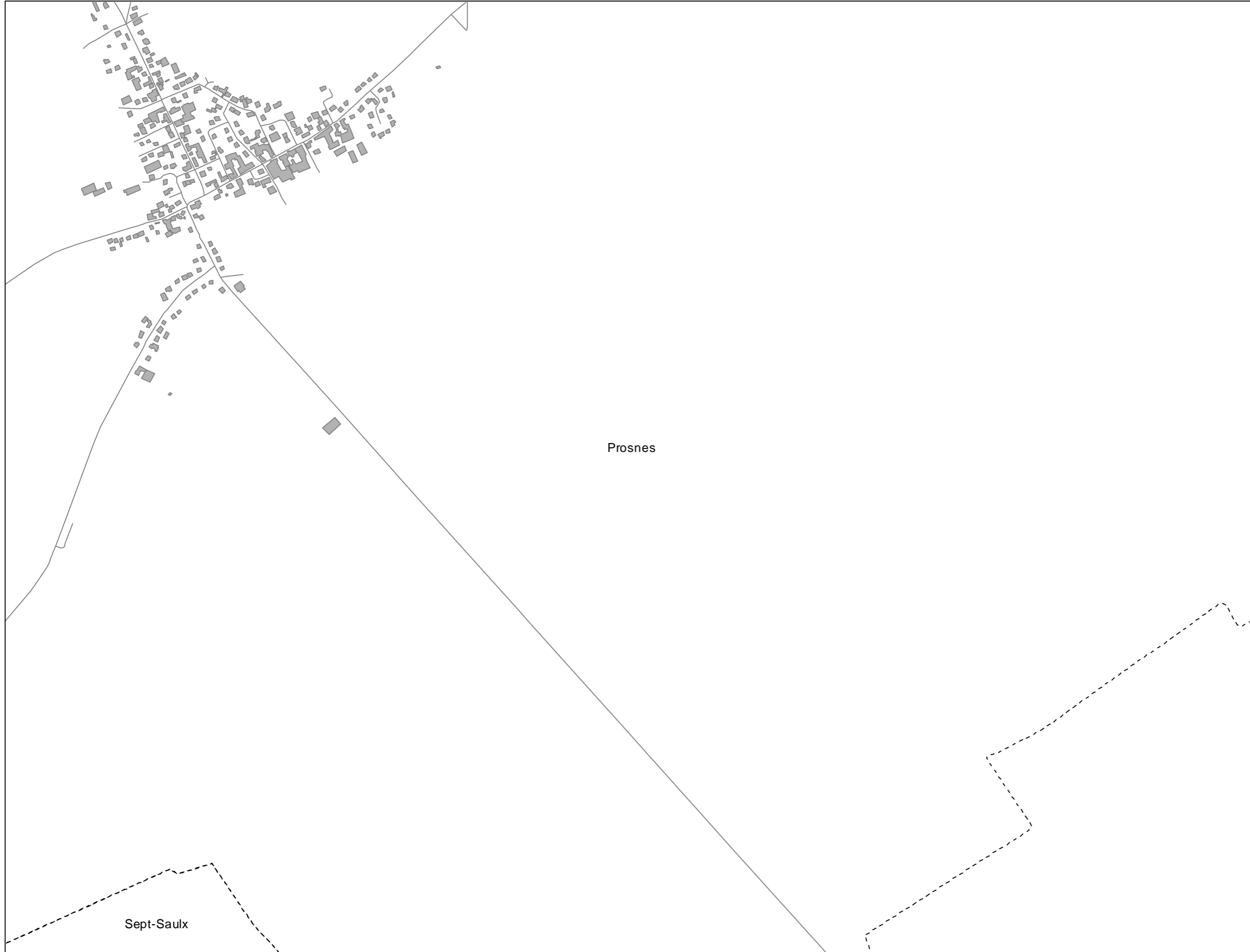
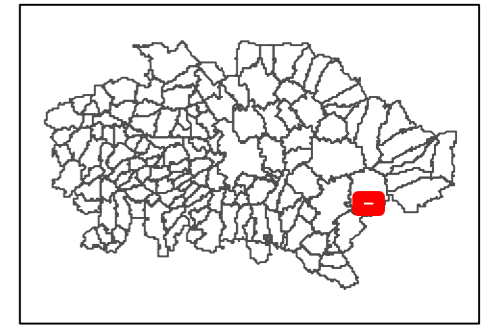
0 125 250 500 Mètres



# Cartes de bruit stratégiques sur le territoire de la Communauté Urbaine du Grand Reims

## BRUIT FERROVIAIRE - Indicateur Ln

**Dalle**  
Q13



### Légende

- Limite communale
- Route
- + + + Voie ferrée
- Bâtiment
- Enseignement et santé

### Niveaux sonores en dB(A)

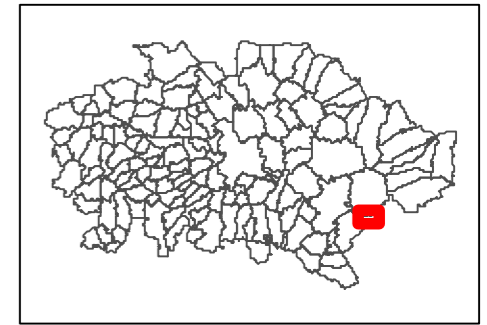
- > 70
- 65 - 70
- 60 - 65
- 55 - 60
- 50 - 55
- < 50



# Cartes de bruit stratégiques sur le territoire de la Communauté Urbaine du Grand Reims

## BRUIT FERROVIAIRE - Indicateur Ln

**Dalle**  
Q14



### Légende

- Limite communale
- Route
- Voie ferrée
- Bâtiment
- Enseignement et santé

### Niveaux sonores en dB(A)

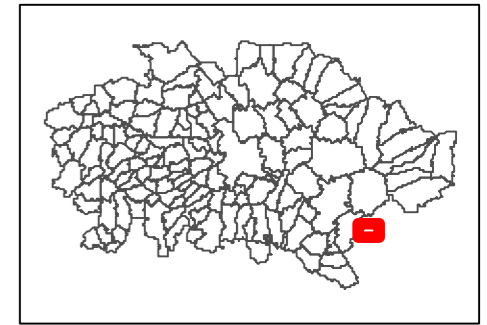
- > 70
- 65 - 70
- 60 - 65
- 55 - 60
- 50 - 55
- < 50



# Cartes de bruit stratégiques sur le territoire de la Communauté Urbaine du Grand Reims

## BRUIT FERROVIAIRE - Indicateur Ln

**Dalle**  
Q15



Sept-Saulx

### Légende

Limite communale

Route

Voie ferrée

Bâtiment

Enseignement et santé

### Niveaux sonores en dB(A)

> 70

65 - 70

60 - 65

55 - 60

50 - 55

< 50

