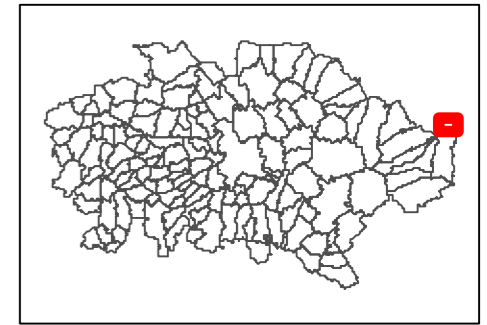


Cartes de bruit stratégiques sur le territoire de la Communauté Urbaine du Grand Reims

BRUIT FERROVIAIRE - Indicateur Lden

Dalle
U07




Légende

- Limite communale
- Route
- Voie ferrée
- Bâtiment
- Enseignement et santé

Niveaux sonores en dB(A)

- > 75
- 70 - 75
- 65 - 70
- 60 - 65
- 55 - 60
- < 55



Saint-Souplet-sur-Py



Sources des données : IGN, Communes, CUGR, CD51, DDT51, SANEF, SNCF Réseau
Carte éditée par Sixense - décembre 2022

0 125 250 500 Mètres

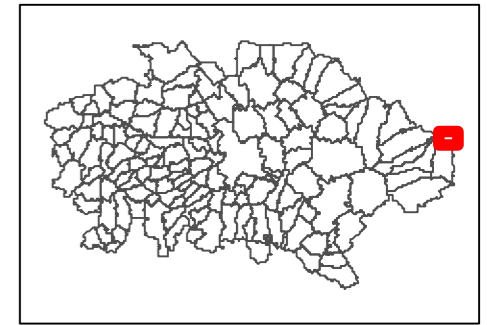


Cartes de bruit stratégiques sur le territoire de la Communauté Urbaine du Grand Reims

BRUIT FERROVIAIRE - Indicateur Lden

Dalle
U08

GRAND
REIMS
COMMUNAUTÉ URBAINE



Légende

- Limite communale
- Route
- + + + Voie ferrée
- Bâtiment
- Enseignement et santé

Niveaux sonores en dB(A)

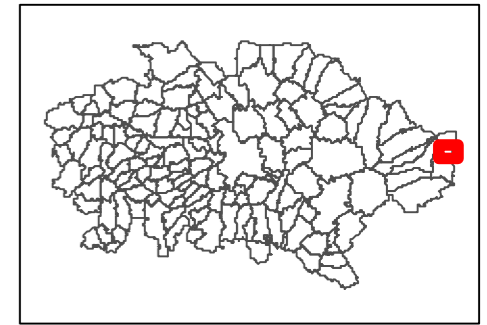
- > 75
- 70 - 75
- 65 - 70
- 60 - 65
- 55 - 60
- < 55



Cartes de bruit stratégiques sur le territoire de la Communauté Urbaine du Grand Reims

BRUIT FERROVIAIRE - Indicateur Lden

Dalle
U09



Légende

- Limite communale
- Route
- + + + Voie ferrée
- Bâtiment
- Enseignement et santé

Niveaux sonores en dB(A)

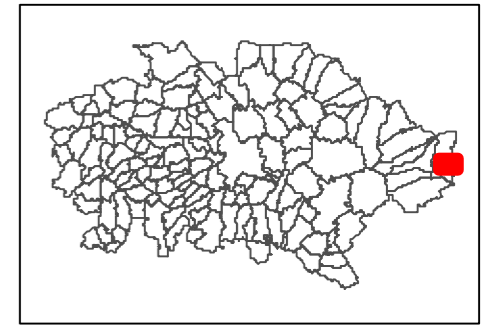
- > 75
- 70 - 75
- 65 - 70
- 60 - 65
- 55 - 60
- < 55



Cartes de bruit stratégiques sur le territoire de la Communauté Urbaine du Grand Reims

BRUIT FERROVIAIRE - Indicateur Lden

Dalle
U10



Légende

- Limite communale
- Route
- Voie ferrée
- Bâtiment
- Enseignement et santé

Niveaux sonores en dB(A)

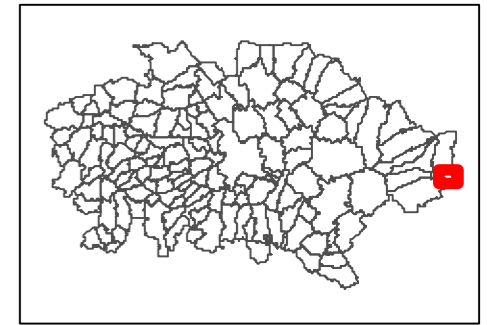
- > 75
- 70 - 75
- 65 - 70
- 60 - 65
- 55 - 60
- < 55



Cartes de bruit stratégiques sur le territoire de la Communauté Urbaine du Grand Reims

BRUIT FERROVIAIRE - Indicateur Lden

Dalle
U11



Légende

- Limite communale
- Route
- Voie ferrée
- Bâtiment
- Enseignement et santé

Niveaux sonores en dB(A)

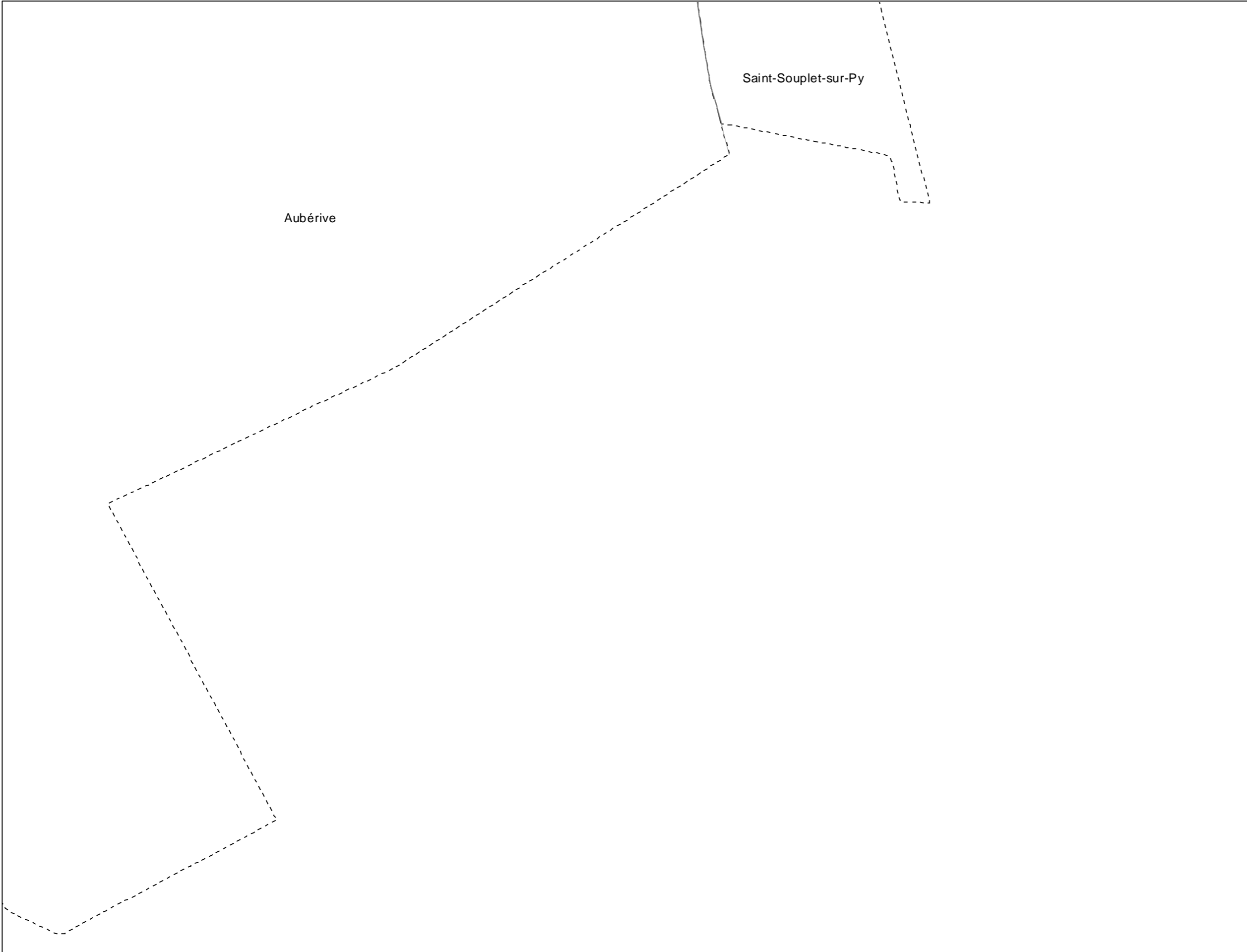
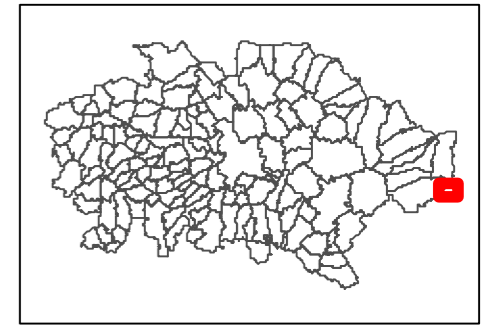
- > 75
- 70 - 75
- 65 - 70
- 60 - 65
- 55 - 60
- < 55



Cartes de bruit stratégiques sur le territoire de la Communauté Urbaine du Grand Reims

BRUIT FERROVIAIRE - Indicateur Lden

Dalle
U12



Légende

- Limite communale
- Route
- Voie ferrée
- Bâtiment
- Enseignement et santé

Niveaux sonores en dB(A)


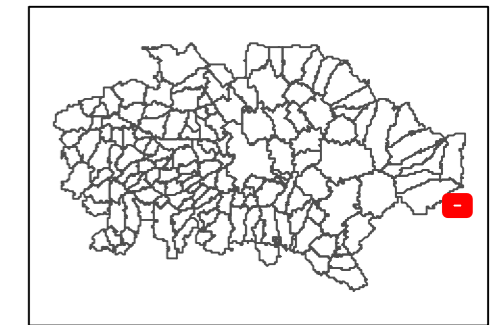
- > 75
- 70 - 75
- 65 - 70
- 60 - 65
- 55 - 60
- < 55



Cartes de bruit stratégiques sur le territoire de la Communauté Urbaine du Grand Reims

BRUIT FERROVIAIRE - Indicateur Lden

Dalle
U13



Légende

- Limite communale
- Route
- Voie ferrée
- Bâtiment
- Enseignement et santé

Niveaux sonores en dB(A)

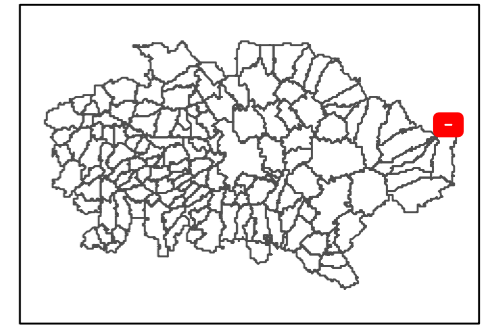
- > 75
- 70 - 75
- 65 - 70
- 60 - 65
- 55 - 60
- < 55



Cartes de bruit stratégiques sur le territoire de la Communauté Urbaine du Grand Reims

BRUIT FERROVIAIRE - Indicateur Ln

Dalle
U07




Légende

- Limite communale
- Route
- Voie ferrée
- Bâtiment
- Enseignement et santé

Niveaux sonores en dB(A)

- > 70
- 65 - 70
- 60 - 65
- 55 - 60
- 50 - 55
- < 50



Sources des données : IGN, Communes, CUGR, CD51, DDT51, SANEF, SNCF Réseau
Carte éditée par Sixense - décembre 2022

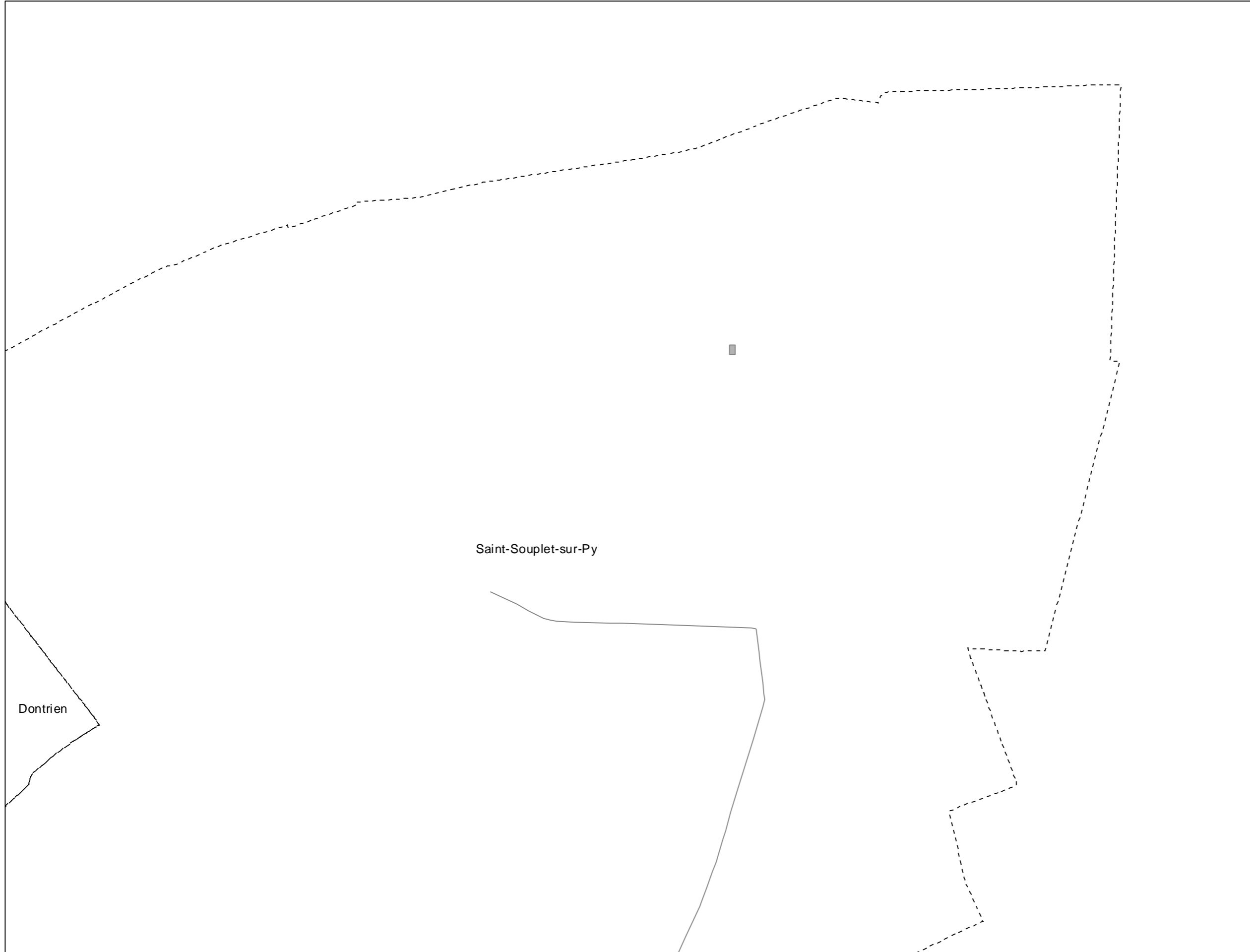
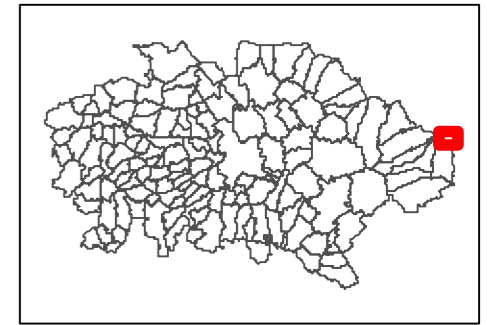
0 125 250 500 Mètres



Cartes de bruit stratégiques sur le territoire de la Communauté Urbaine du Grand Reims

BRUIT FERROVIAIRE - Indicateur Ln

Dalle
U08



Légende

- Limite communale
- Route
- + -+ Voie ferrée
- Bâtiment
- Enseignement et santé

Niveaux sonores en dB(A)

- > 70
- 65 - 70
- 60 - 65
- 55 - 60
- 50 - 55
- < 50

Dontrien

Saint-Souplet-sur-Py



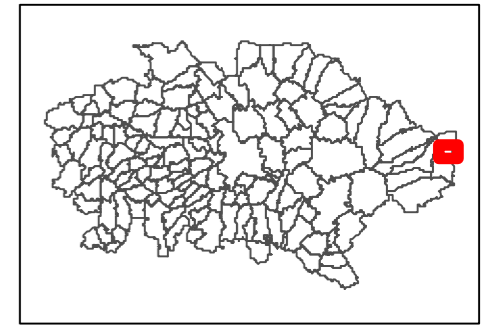
Sources des données : IGN, Communes, CUGR, CD51, DDT51, SANEF, SNCF Réseau
Carte éditée par Sixense - décembre 2022

0 125 250 500 Mètres

Cartes de bruit stratégiques sur le territoire de la Communauté Urbaine du Grand Reims

BRUIT FERROVIAIRE - Indicateur Ln

Dalle
U09



Légende

- Limite communale
- Route
- Voie ferrée
- Bâtiment
- Enseignement et santé

Niveaux sonores en dB(A)

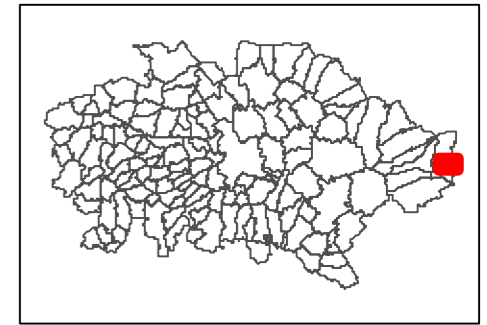
- > 70
- 65 - 70
- 60 - 65
- 55 - 60
- 50 - 55
- < 50



Cartes de bruit stratégiques sur le territoire de la Communauté Urbaine du Grand Reims

BRUIT FERROVIAIRE - Indicateur Ln

Dalle
U10



Légende

- Limite communale
- Route
- +— Voie ferrée
- Bâtiment
- Enseignement et santé

Niveaux sonores en dB(A)

- > 70
- 65 - 70
- 60 - 65
- 55 - 60
- 50 - 55
- < 50



Sources des données : IGN, Communes, CUGR, CD51, DDT51, SANEF, SNCF Réseau
Carte éditée par Sixense - décembre 2022

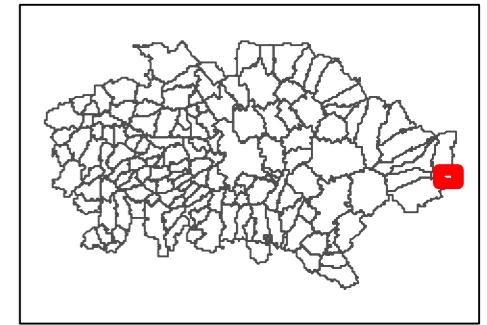
0 125 250 500 Mètres



Cartes de bruit stratégiques sur le territoire de la Communauté Urbaine du Grand Reims

BRUIT FERROVIAIRE - Indicateur Ln

Dalle
U11



Légende

- Limite communale
- Route
- Voie ferrée
- Bâtiment
- Enseignement et santé

Niveaux sonores en dB(A)

- > 70
- 65 - 70
- 60 - 65
- 55 - 60
- 50 - 55
- < 50



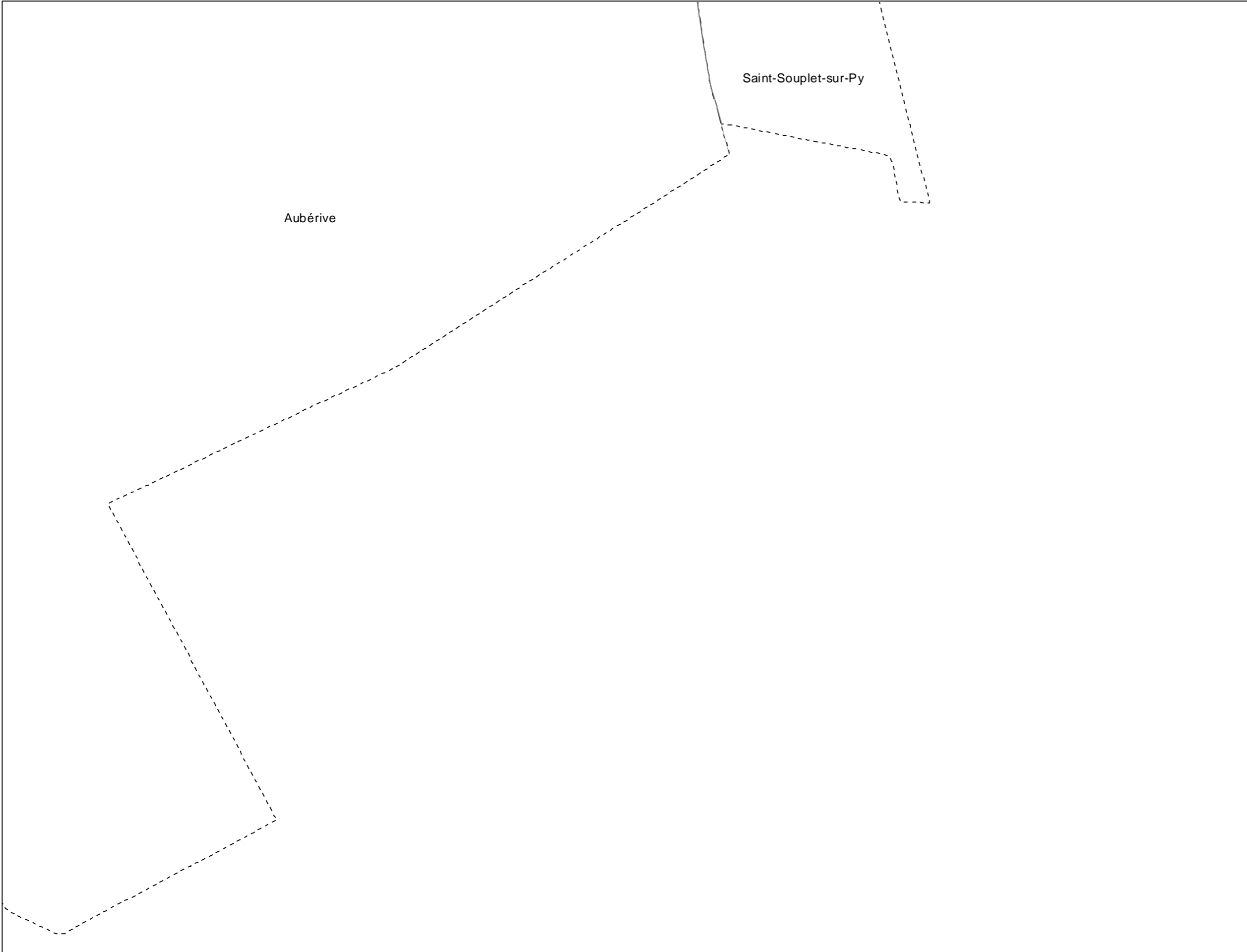
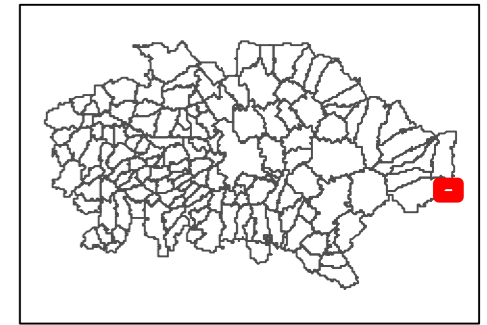
Sources des données : IGN, Communes, CUGR, CD51, DDT51, SANEF, SNCF Réseau
Carte éditée par Sixense - décembre 2022

0 125 250 500 Mètres



Cartes de bruit stratégiques sur le territoire de la Communauté Urbaine du Grand Reims BRUIT FERROVIAIRE - Indicateur Ln

Dalle
U12



Légende

- Limite communale
- Route
- + + + Voie ferrée
- Bâtiment
- Enseignement et santé

Niveaux sonores en dB(A)

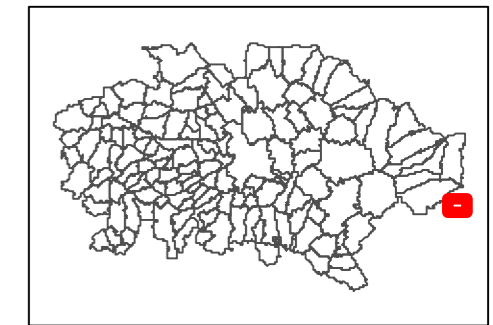

- > 70
- 65 - 70
- 60 - 65
- 55 - 60
- 50 - 55
- < 50



Cartes de bruit stratégiques sur le territoire de la Communauté Urbaine du Grand Reims

BRUIT FERROVIAIRE - Indicateur Ln

Dalle
U13



Légende

- Limite communale
- Route
- Voie ferrée
- Bâtiment
- Enseignement et santé

Niveaux sonores en dB(A)

- > 70
- 65 - 70
- 60 - 65
- 55 - 60
- 50 - 55
- < 50

