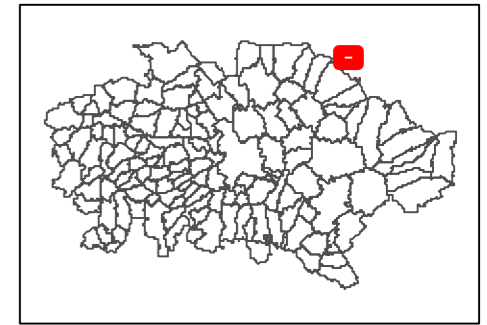


# Cartes de bruit stratégiques sur le territoire de la Communauté Urbaine du Grand Reims

## BRUIT INDUSTRIEL - Indicateur Lden

**Dalle**  
P02



### Légende

Limite communale

Route

Voie ferrée

Bâtiment

Enseignement et santé

Limite de propriété des industries

### Niveaux sonores en dB(A)

> 75

70 - 75

65 - 70

60 - 65

55 - 60

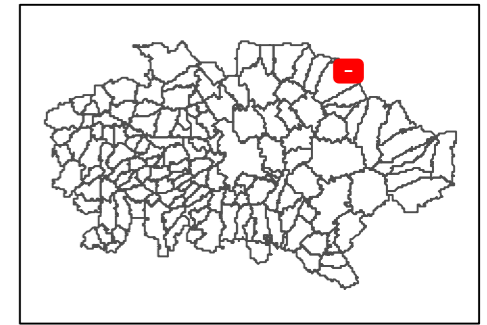
< 55



# Cartes de bruit stratégiques sur le territoire de la Communauté Urbaine du Grand Reims

## BRUIT INDUSTRIEL - Indicateur Lden

**Dalle**  
P03



### Légende

- Limite communale
- Route
- Voie ferrée
- Bâtiment
- Enseignement et santé
- Limite de propriété des industries

### Niveaux sonores en dB(A)

- > 75
- 70 - 75
- 65 - 70
- 60 - 65
- 55 - 60
- < 55



Sources des données : IGN, Communes, CUGR, CD51, DDT51, SANEF, SNCF Réseau  
Carte éditée par Sixense - décembre 2022

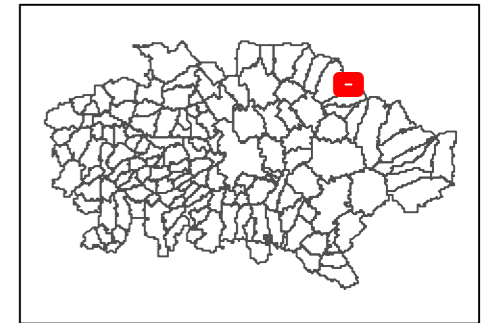
0 125 250 500 Mètres



# Cartes de bruit stratégiques sur le territoire de la Communauté Urbaine du Grand Reims

## BRUIT INDUSTRIEL - Indicateur Lden

**Dalle**  
P04



### Légende

- Limite communale
- Route
- + + + Voie ferrée
- Bâtiment
- Enseignement et santé
- ▨ Limite de propriété des industries

### Niveaux sonores en dB(A)

- > 75
- 70 - 75
- 65 - 70
- 60 - 65
- 55 - 60
- < 55



# Cartes de bruit stratégiques sur le territoire de la Communauté Urbaine du Grand Reims BRUIT INDUSTRIEL - Indicateur Lden

**Dalle**  
P05



## Légende

- Limite communale
- Route
- Voie ferrée
- Bâtiment
- Enseignement et santé
- Limite de propriété des industries

## Niveaux sonores en dB(A)

- > 75
- 70 - 75
- 65 - 70
- 60 - 65
- 55 - 60
- < 55

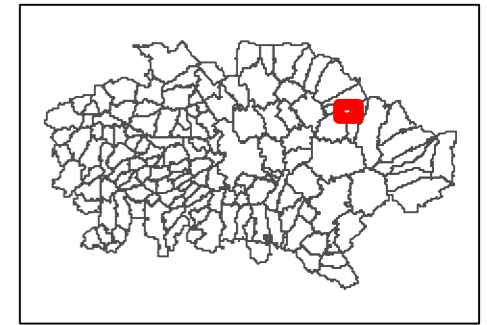


# Cartes de bruit stratégiques sur le territoire de la Communauté Urbaine du Grand Reims

## BRUIT INDUSTRIEL - Indicateur Lden

Dalle  
P06

GRAND  
REIMS  
COMMUNAUTÉ URBAINE



### Légende

- Limite communale
- Route
- +— Voie ferrée
- Bâtiment
- Enseignement et santé
- ▨ Limite de propriété des industries

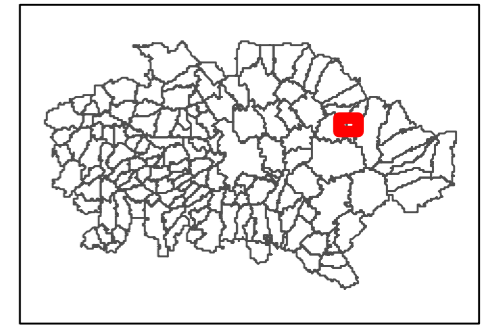
### Niveaux sonores en dB(A)

- > 75
- 70 - 75
- 65 - 70
- 60 - 65
- 55 - 60
- < 55



# Cartes de bruit stratégiques sur le territoire de la Communauté Urbaine du Grand Reims BRUIT INDUSTRIEL - Indicateur Lden

**Dalle**  
P07



## Légende

- Limite communale
- Route
- Voie ferrée
- Bâtiment
- Enseignement et santé
- Limite de propriété des industries

## Niveaux sonores en dB(A)

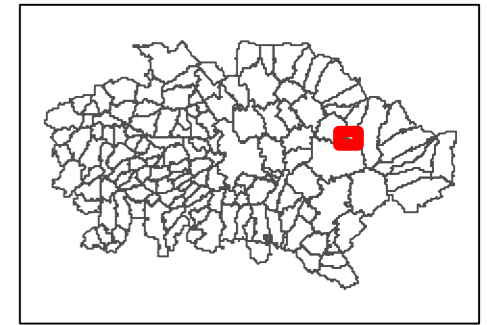
- > 75
- 70 - 75
- 65 - 70
- 60 - 65
- 55 - 60
- < 55



# Cartes de bruit stratégiques sur le territoire de la Communauté Urbaine du Grand Reims

## BRUIT INDUSTRIEL - Indicateur Lden

**Dalle**  
P08



### Légende

- Limite communale
- Route
- + + + Voie ferrée
- Bâtiment
- Enseignement et santé
- ▨ Limite de propriété des industries

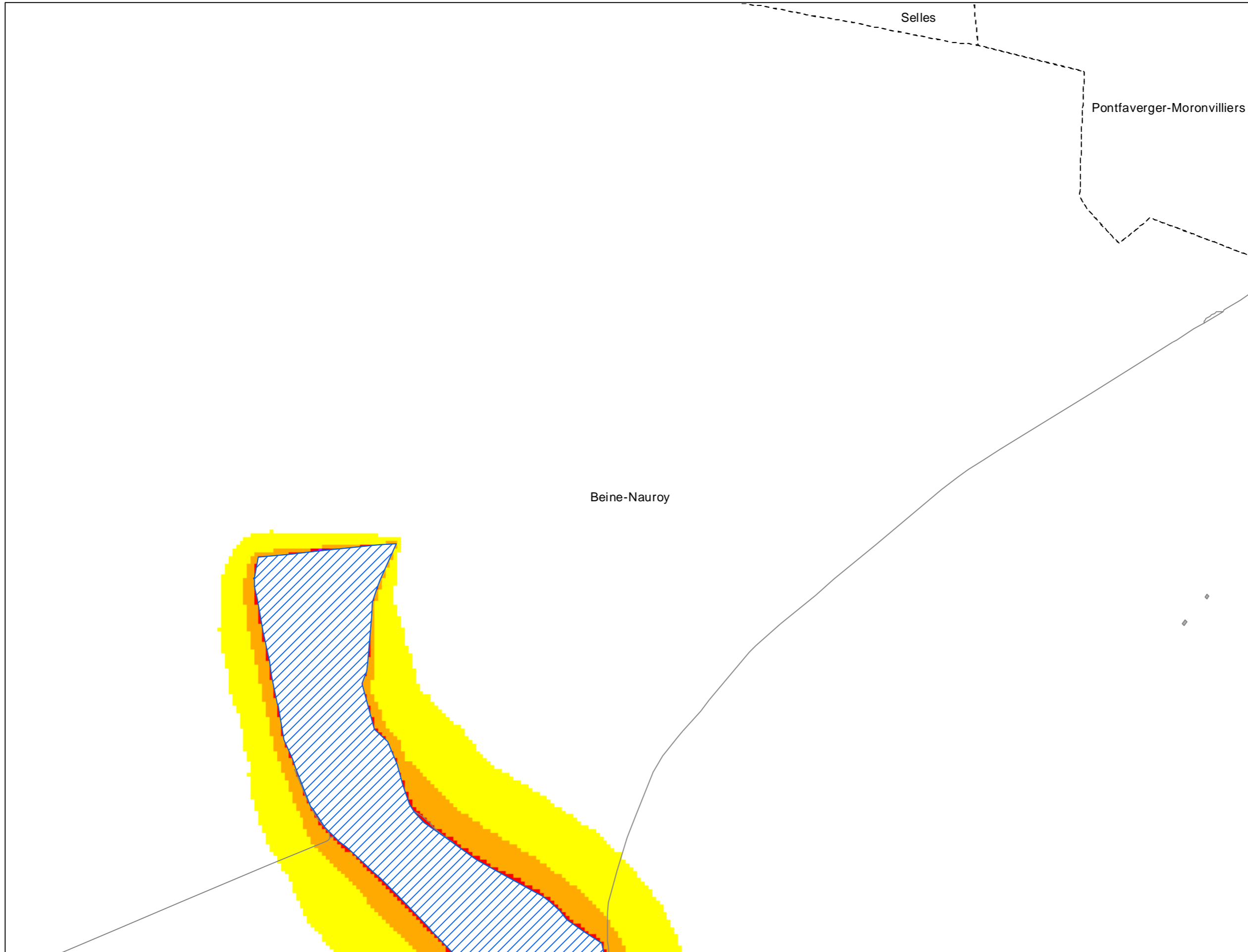
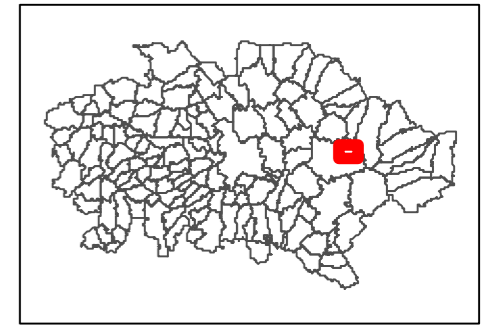
### Niveaux sonores en dB(A)

- > 75
- 70 - 75
- 65 - 70
- 60 - 65
- 55 - 60
- < 55



# Cartes de bruit stratégiques sur le territoire de la Communauté Urbaine du Grand Reims BRUIT INDUSTRIEL - Indicateur Lden

**Dalle**  
P09



## Légende

- Limite communale
- Route
- +—+ Voie ferrée
- Bâtiment
- Enseignement et santé
- ▨ Limite de propriété des industries

## Niveaux sonores en dB(A)

- > 75
- 70 - 75
- 65 - 70
- 60 - 65
- 55 - 60
- < 55



Sources des données : IGN, Communes, CUGR, CD51, DDT51, SANEF, SNCF Réseau  
Carte éditée par Sixense - décembre 2022

0 125 250 500 Mètres



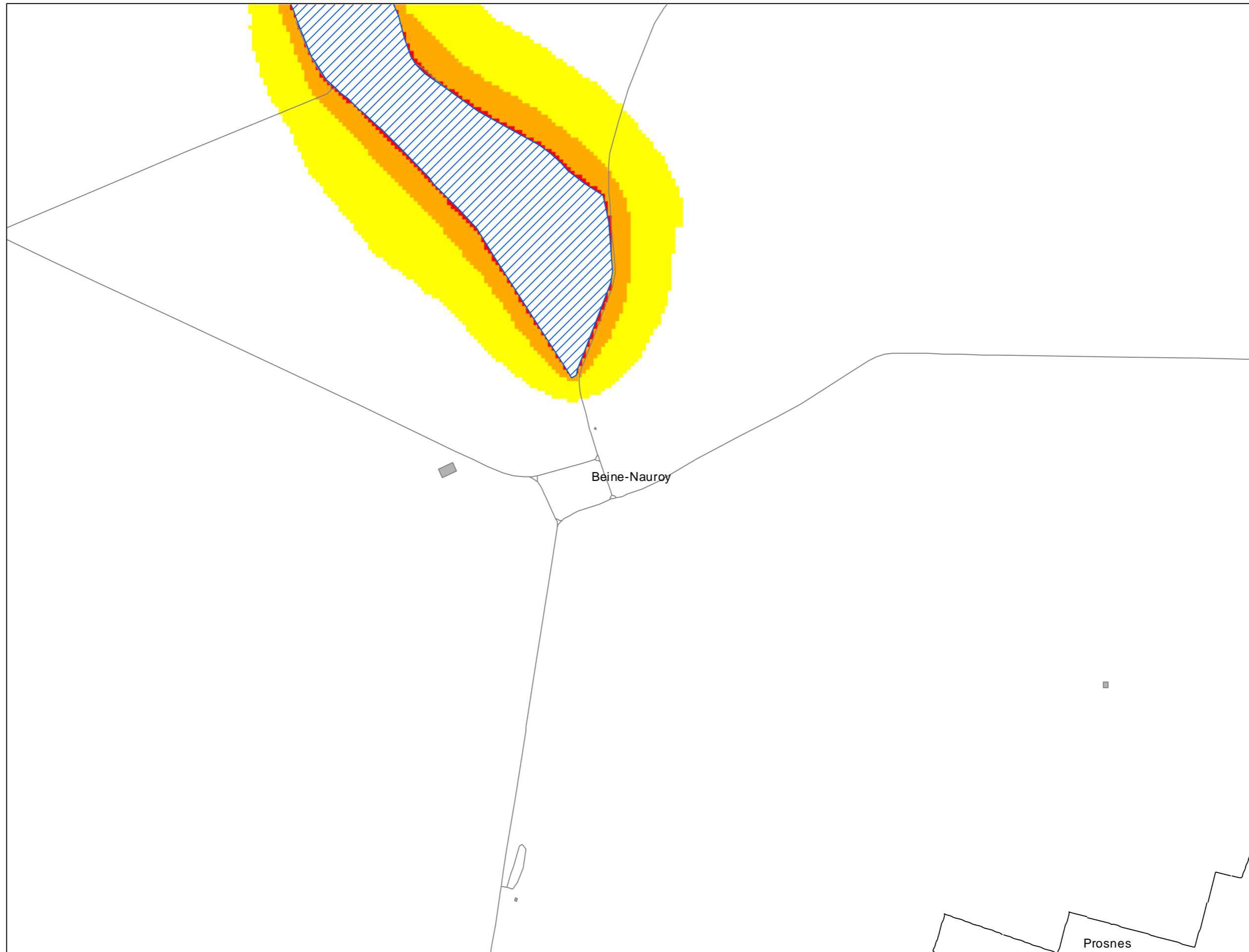
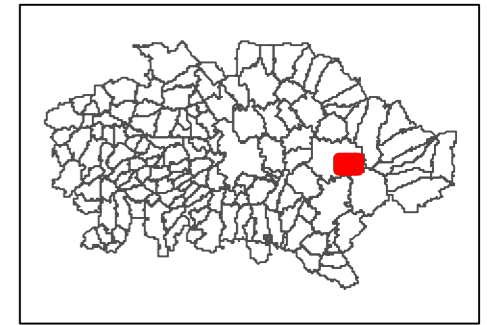


# Cartes de bruit stratégiques sur le territoire de la Communauté Urbaine du Grand Reims

## BRUIT INDUSTRIEL - Indicateur Lden

Dalle  
P10

GRAND  
REIMS  
COMMUNAUTÉ URBAINE



### Légende

- Limite communale
- Route
- + + + Voie ferrée
- Bâtiment
- Enseignement et santé
- ▨ Limite de propriété des industries

### Niveaux sonores en dB(A)

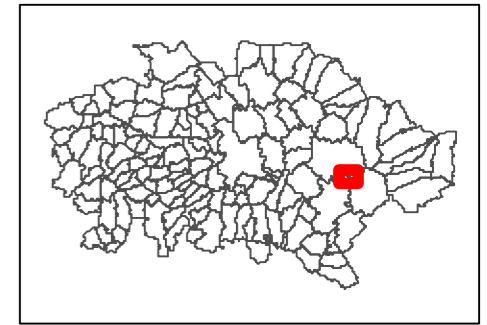
- > 75
- 70 - 75
- 65 - 70
- 60 - 65
- 55 - 60
- < 55



# Cartes de bruit stratégiques sur le territoire de la Communauté Urbaine du Grand Reims

## BRUIT INDUSTRIEL - Indicateur Lden

Dalle  
P11



### Légende

- Limite communale
- Route
- +—+ Voie ferrée
- Bâtiment
- Enseignement et santé
- ▨ Limite de propriété des industries

### Niveaux sonores en dB(A)

- > 75
- 70 - 75
- 65 - 70
- 60 - 65
- 55 - 60
- < 55

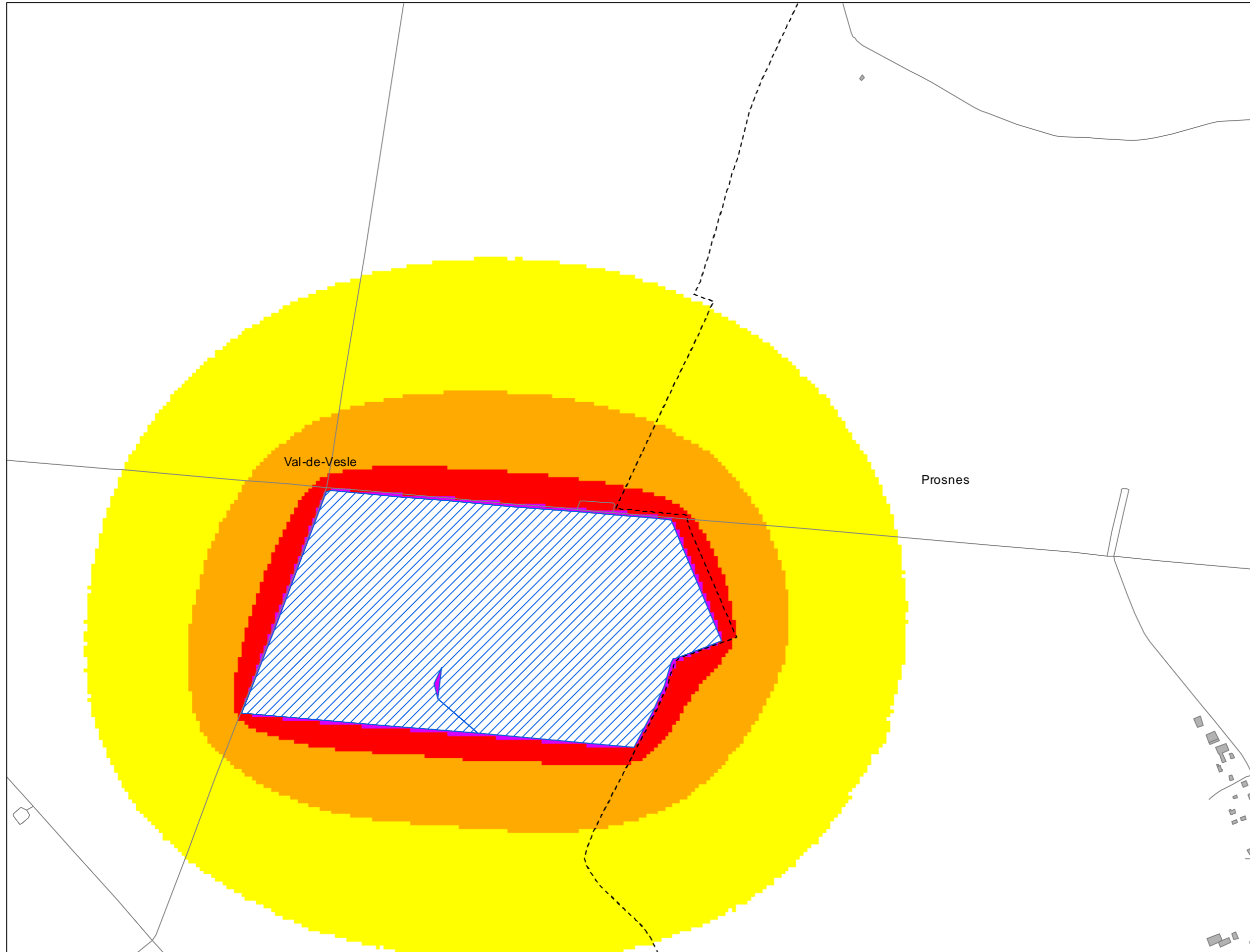


# Cartes de bruit stratégiques sur le territoire de la Communauté Urbaine du Grand Reims

## BRUIT INDUSTRIEL - Indicateur Lden

Dalle  
P12

GRAND  
REIMS  
COMMUNAUTÉ URBAINE



### Légende

- Limite communale
- Route
- + + + Voie ferrée
- Bâtiment
- Enseignement et santé
- ▨ Limite de propriété des industries

### Niveaux sonores en dB(A)

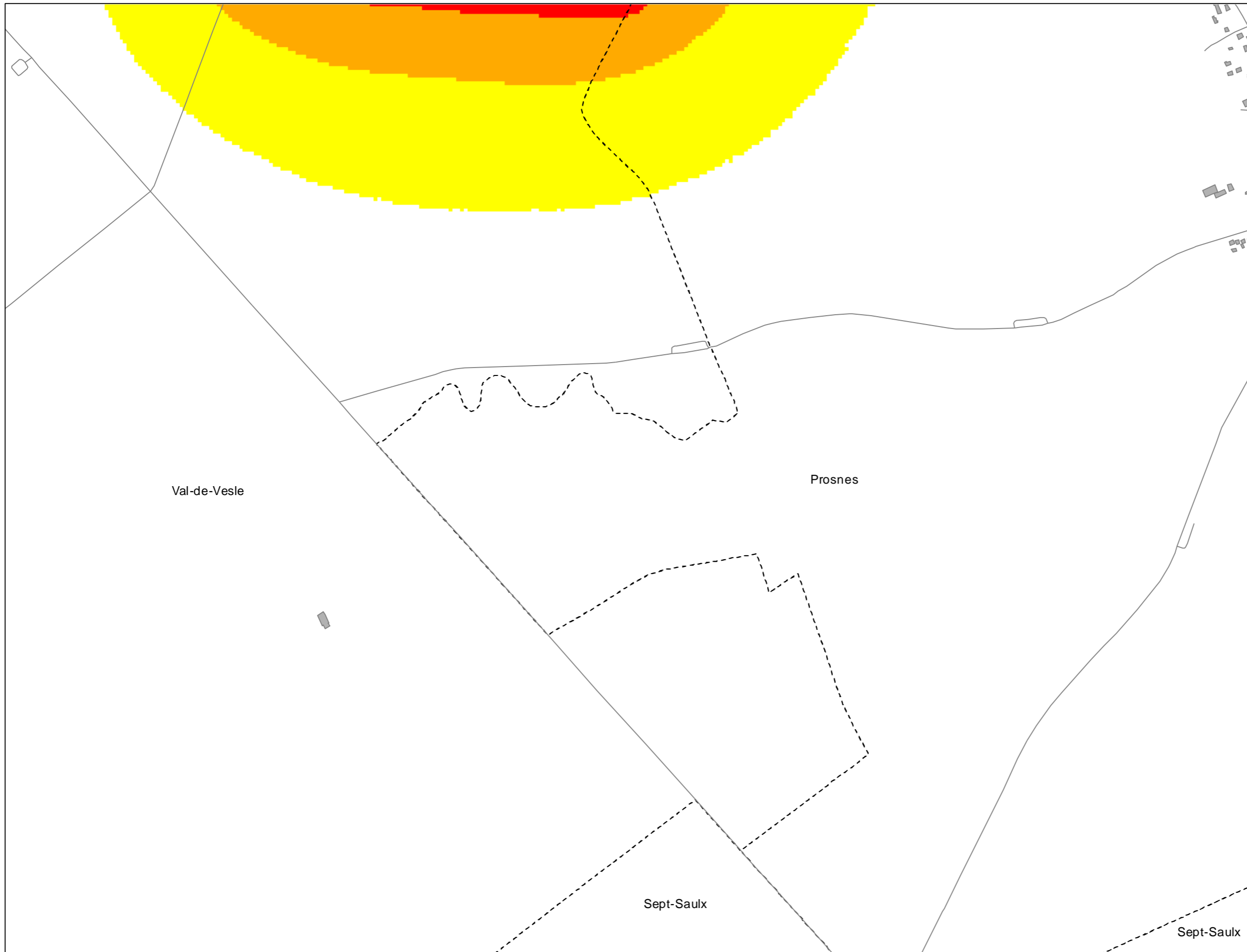
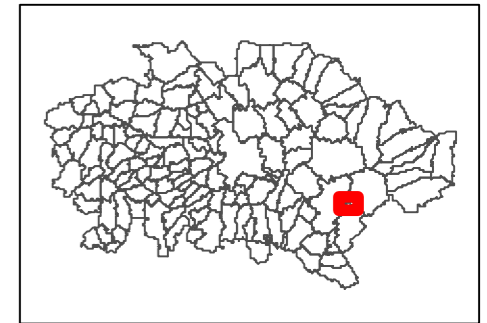
- > 75
- 70 - 75
- 65 - 70
- 60 - 65
- 55 - 60
- < 55



# Cartes de bruit stratégiques sur le territoire de la Communauté Urbaine du Grand Reims

## BRUIT INDUSTRIEL - Indicateur Lden

Dalle  
P13



### Légende

- Limite communale
- Route
- Voie ferrée
- Bâtiment
- Enseignement et santé
- Limite de propriété des industries

### Niveaux sonores en dB(A)

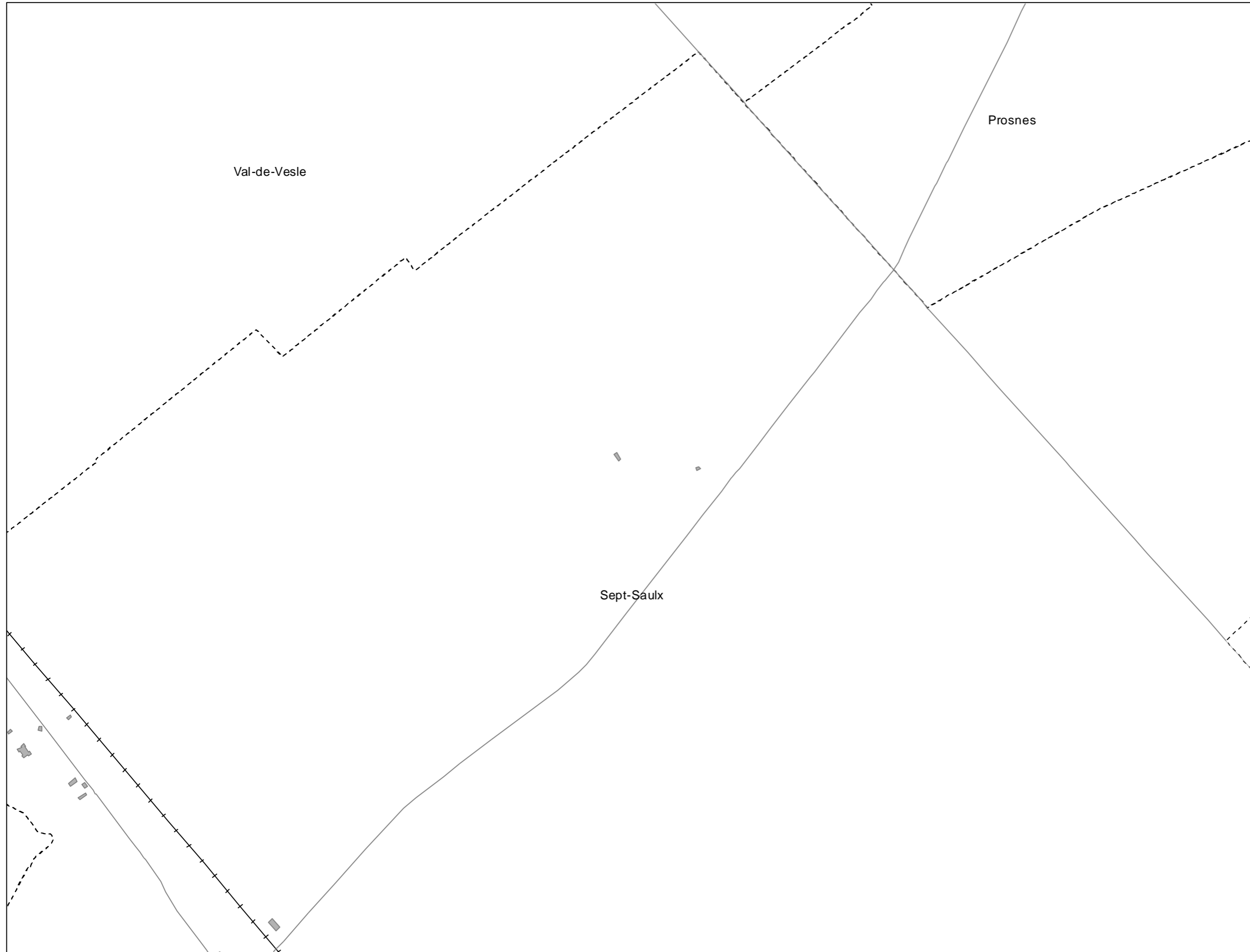
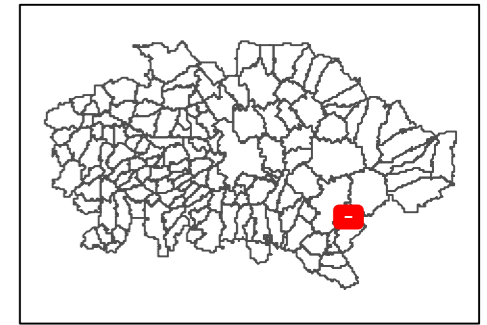
- > 75
- 70 - 75
- 65 - 70
- 60 - 65
- 55 - 60
- < 55



# Cartes de bruit stratégiques sur le territoire de la Communauté Urbaine du Grand Reims

## BRUIT INDUSTRIEL - Indicateur Lden

Dalle  
P14



### Légende

- Limite communale
- Route
- + + + Voie ferrée
- Bâtiment
- Enseignement et santé
- ▨ Limite de propriété des industries

### Niveaux sonores en dB(A)

- > 75
- 70 - 75
- 65 - 70
- 60 - 65
- 55 - 60
- < 55



Sources des données : IGN, Communes, CUGR, CD51, DDT51, SANEF, SNCF Réseau  
Carte éditée par Sixense - décembre 2022

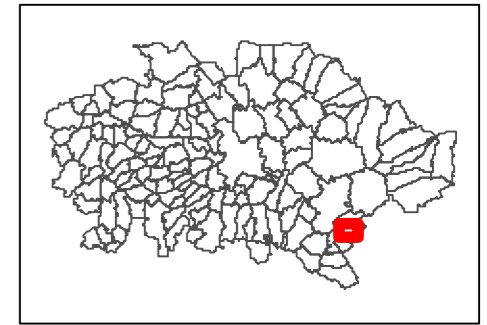
0 125 250 500 Mètres



# Cartes de bruit stratégiques sur le territoire de la Communauté Urbaine du Grand Reims

## BRUIT INDUSTRIEL - Indicateur Lden

Dalle  
P15



### Légende

- Limite communale
- Route
- +— Voie ferrée
- Bâtiment
- Enseignement et santé
- ▨ Limite de propriété des industries

### Niveaux sonores en dB(A)

- > 75
- 70 - 75
- 65 - 70
- 60 - 65
- 55 - 60
- < 55



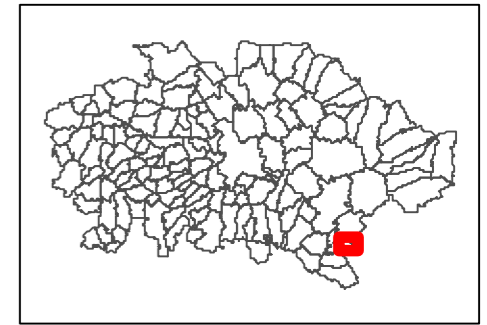
Sources des données : IGN, Communes, CUGR, CD51, DDT51, SANEF, SNCF Réseau  
Carte éditée par Sixense - décembre 2022

0 125 250 500 Mètres



# Cartes de bruit stratégiques sur le territoire de la Communauté Urbaine du Grand Reims BRUIT INDUSTRIEL - Indicateur Lden

Dalle  
P16



## Légende

- Limite communale
- Route
- + + + Voie ferrée
- Bâtiment
- Enseignement et santé
- ▨ Limite de propriété des industries

## Niveaux sonores en dB(A)

- > 75
- 70 - 75
- 65 - 70
- 60 - 65
- 55 - 60
- < 55



Sources des données : IGN, Communes, CUGR, CD51, DDT51, SANEF, SNCF Réseau  
Carte éditée par Sixense - décembre 2022

0 125 250 500 Mètres

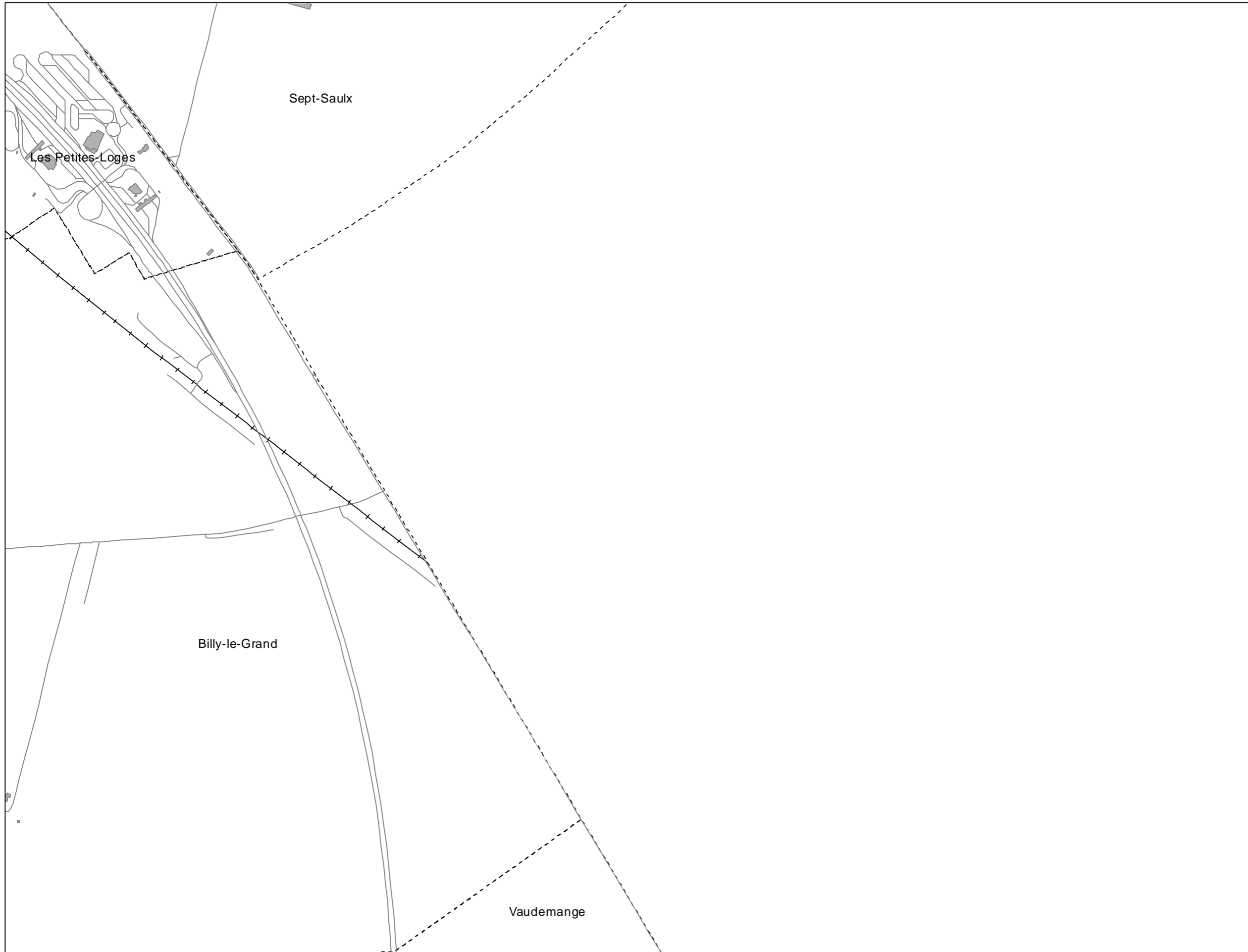
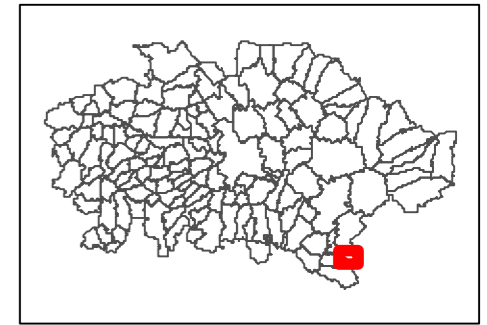


# Cartes de bruit stratégiques sur le territoire de la Communauté Urbaine du Grand Reims

## BRUIT INDUSTRIEL - Indicateur Lden

**Dalle**  
P17

**GRAND**  
**REIMS**  
COMMUNAUTÉ URBAINE



### Légende

- Limite communale
- Route
- + + + Voie ferrée
- Bâtiment
- Enseignement et santé
- ▨ Limite de propriété des industries

### Niveaux sonores en dB(A)

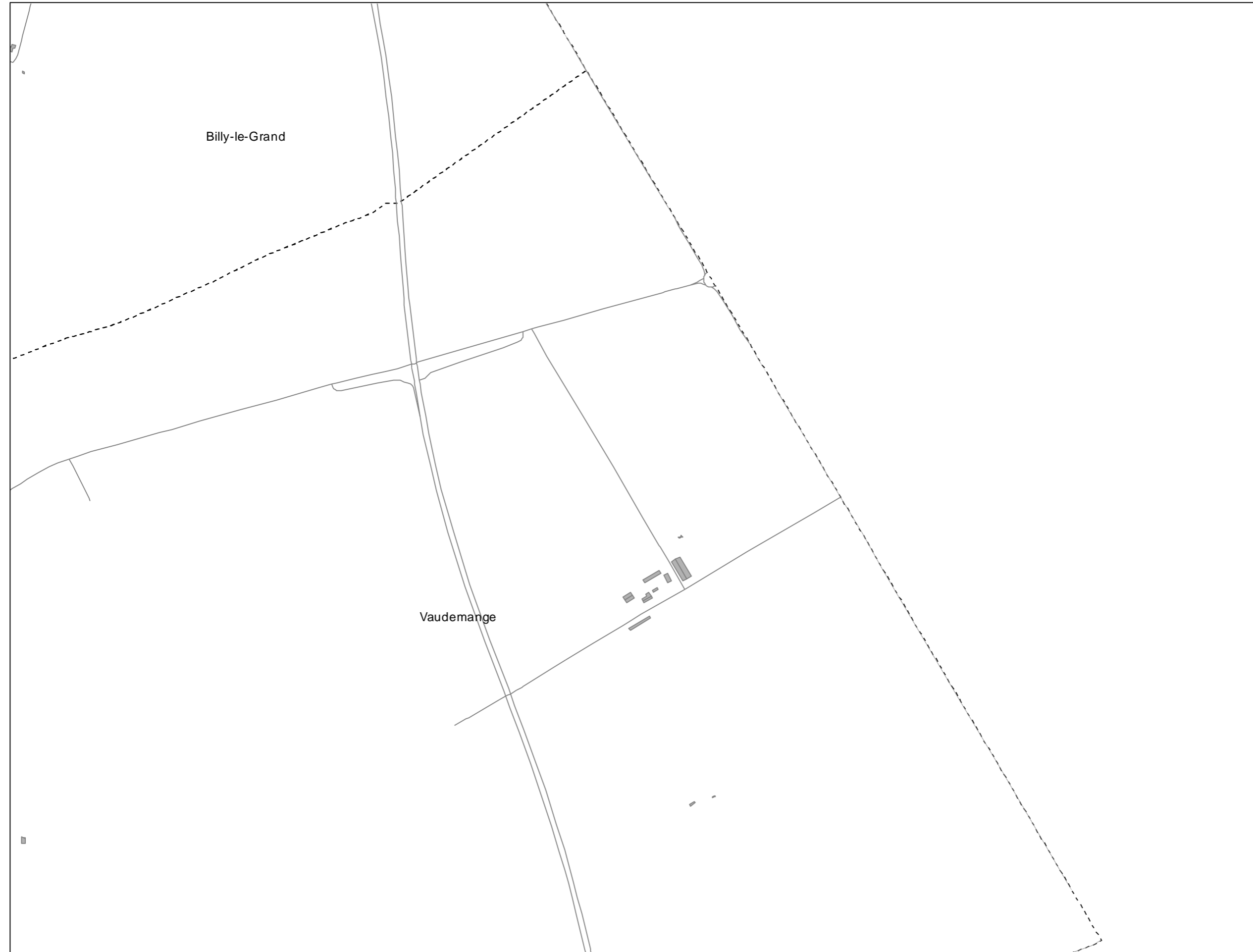
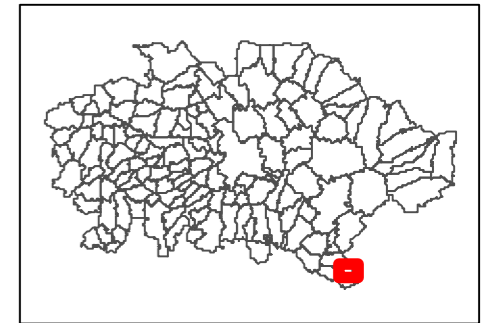
- > 75
- 70 - 75
- 65 - 70
- 60 - 65
- 55 - 60
- < 55





# Cartes de bruit stratégiques sur le territoire de la Communauté Urbaine du Grand Reims BRUIT INDUSTRIEL - Indicateur Lden

Dalle  
P18



## Légende

- Limite communale
- Route
- + + + Voie ferrée
- Bâtiment
- Enseignement et santé
- ▨ Limite de propriété des industries

## Niveaux sonores en dB(A)

- > 75
- 70 - 75
- 65 - 70
- 60 - 65
- 55 - 60
- < 55

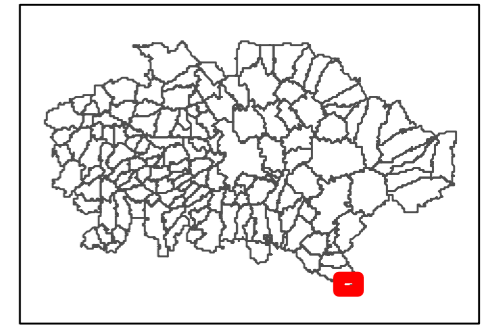


# Cartes de bruit stratégiques sur le territoire de la Communauté Urbaine du Grand Reims

## BRUIT INDUSTRIEL - Indicateur Lden

Dalle  
P19

GRAND  
REIMS  
COMMUNAUTÉ URBAINE



### Légende

--- Limite communale

— Route

—+—+— Voie ferrée

■ Bâtiment

■ Enseignement et santé

▨ Limite de propriété des industries

### Niveaux sonores en dB(A)

■ > 75

■ 70 - 75

■ 65 - 70

■ 60 - 65

■ 55 - 60

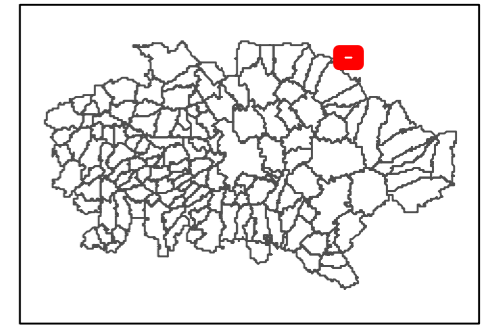
■ < 55



# Cartes de bruit stratégiques sur le territoire de la Communauté Urbaine du Grand Reims

## BRUIT INDUSTRIEL - Indicateur Ln

**Dalle**  
P02



### Légende

Limite communale

Route

Voie ferrée

Bâtiment

Enseignement et santé

Limite de propriété des industries

### Niveaux sonores en dB(A)

> 70

65 - 70

60 - 65

55 - 60

50 - 55

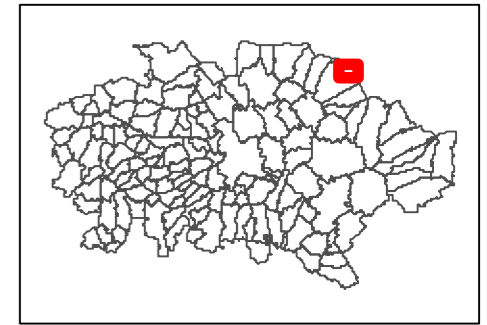
< 50



# Cartes de bruit stratégiques sur le territoire de la Communauté Urbaine du Grand Reims

## BRUIT INDUSTRIEL - Indicateur Ln

**Dalle**  
P03



### Légende

Limite communale

Route

Voie ferrée

Bâtiment

Enseignement et santé

Limite de propriété des industries

### Niveaux sonores en dB(A)

> 70

65 - 70

60 - 65

55 - 60

50 - 55

< 50



Sources des données : IGN, Communes, CUGR, CD51, DDT51, SANEF, SNCF Réseau  
Carte éditée par Sixense - décembre 2022

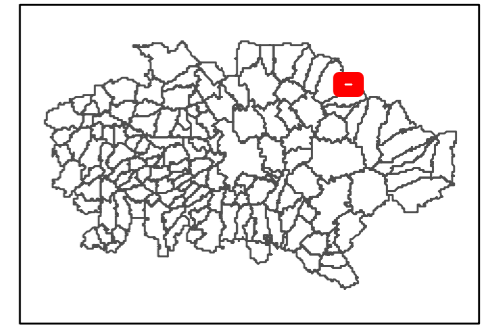
0 125 250 500 Mètres



# Cartes de bruit stratégiques sur le territoire de la Communauté Urbaine du Grand Reims

## BRUIT INDUSTRIEL - Indicateur Ln

Dalle  
P04



### Légende

- Limite communale
- Route
- + + + Voie ferrée
- Bâtiment
- Enseignement et santé
- ▨ Limite de propriété des industries

### Niveaux sonores en dB(A)

- > 70
- 65 - 70
- 60 - 65
- 55 - 60
- 50 - 55
- < 50



Sources des données : IGN, Communes, CUGR, CD51, DDT51, SANEF, SNCF Réseau  
Carte éditée par Sixense - décembre 2022

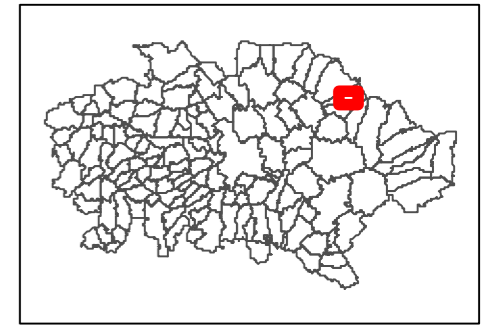
0 125 250 500 Mètres



# Cartes de bruit stratégiques sur le territoire de la Communauté Urbaine du Grand Reims

## BRUIT INDUSTRIEL - Indicateur Ln

Dalle  
P05



### Légende

- Limite communale
- Route
- + + + Voie ferrée
- Bâtiment
- Enseignement et santé
- ▨ Limite de propriété des industries

### Niveaux sonores en dB(A)

- > 70
- 65 - 70
- 60 - 65
- 55 - 60
- 50 - 55
- < 50



Sources des données : IGN, Communes, CUGR, CD51, DDT51, SANEF, SNCF Réseau  
Carte éditée par Sixense - décembre 2022

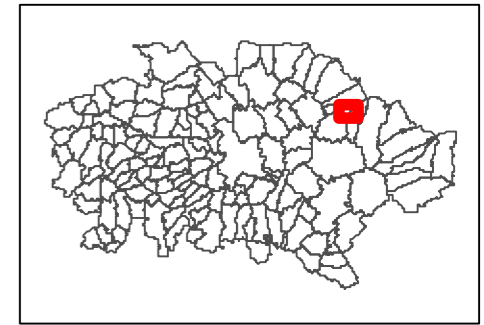
0 125 250 500 Mètres



# Cartes de bruit stratégiques sur le territoire de la Communauté Urbaine du Grand Reims

## BRUIT INDUSTRIEL - Indicateur Ln

Dalle  
P06



### Légende

- Limite communale
- Route
- +— Voie ferrée
- Bâtiment
- Enseignement et santé
- ▨ Limite de propriété des industries

### Niveaux sonores en dB(A)

- > 70
- 65 - 70
- 60 - 65
- 55 - 60
- 50 - 55
- < 50



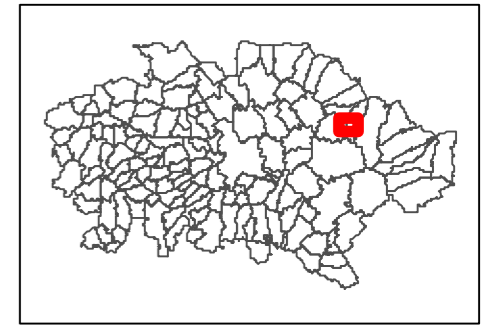
Sources des données : IGN, Communes, CUGR, CD51, DDT51, SANEF, SNCF Réseau  
Carte éditée par Sixense - décembre 2022

0 125 250 500 Mètres



# Cartes de bruit stratégiques sur le territoire de la Communauté Urbaine du Grand Reims BRUIT INDUSTRIEL - Indicateur Ln

Dalle  
P07



## Légende

- Limite communale
- Route
- + + + Voie ferrée
- Bâtiment
- Enseignement et santé
- ▨ Limite de propriété des industries

## Niveaux sonores en dB(A)

- > 70
- 65 - 70
- 60 - 65
- 55 - 60
- 50 - 55
- < 50

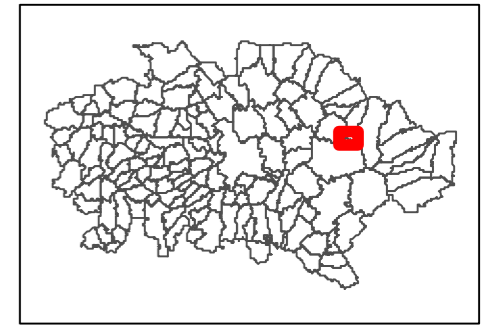




# Cartes de bruit stratégiques sur le territoire de la Communauté Urbaine du Grand Reims

## BRUIT INDUSTRIEL - Indicateur Ln

**Dalle**  
P08



### Légende

- Limite communale
- Route
- + + + Voie ferrée
- Bâtiment
- Enseignement et santé
- ▨ Limite de propriété des industries

### Niveaux sonores en dB(A)

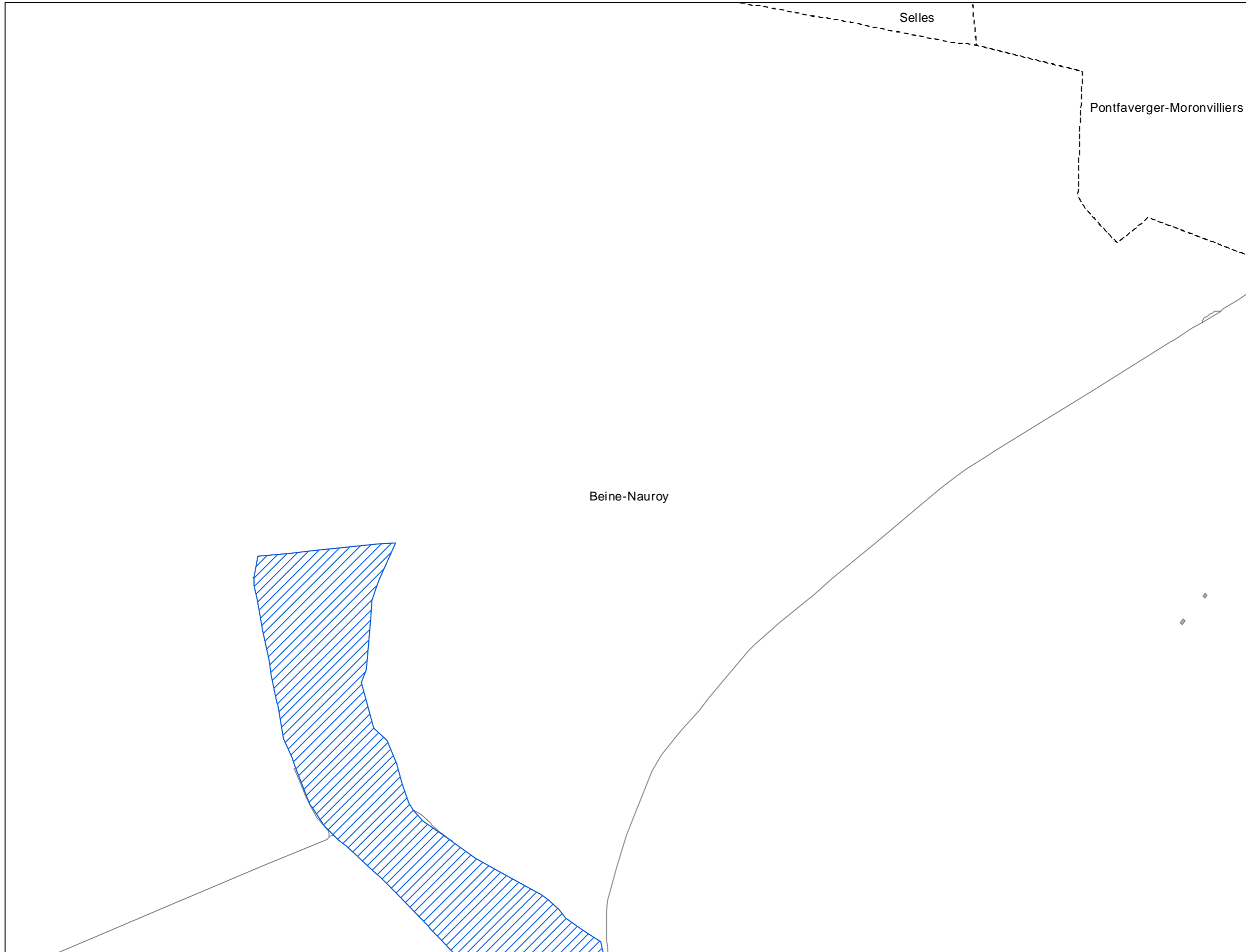
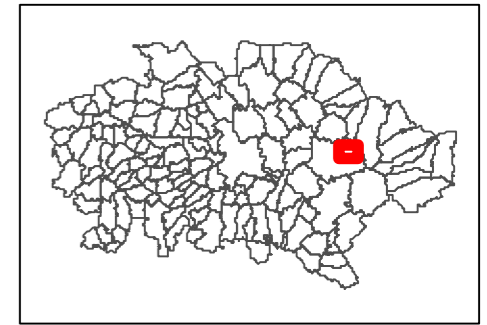
- > 70
- 65 - 70
- 60 - 65
- 55 - 60
- 50 - 55
- < 50



# Cartes de bruit stratégiques sur le territoire de la Communauté Urbaine du Grand Reims

## BRUIT INDUSTRIEL - Indicateur Ln

**Dalle**  
P09



### Légende

Limite communale

Route

Voie ferrée

Bâtiment

Enseignement et santé

Limite de propriété des industries

### Niveaux sonores en dB(A)

> 70

65 - 70

60 - 65

55 - 60

50 - 55

< 50



Sources des données : IGN, Communes, CUGR, CD51, DDT51, SANEF, SNCF Réseau  
Carte éditée par Sixense - décembre 2022

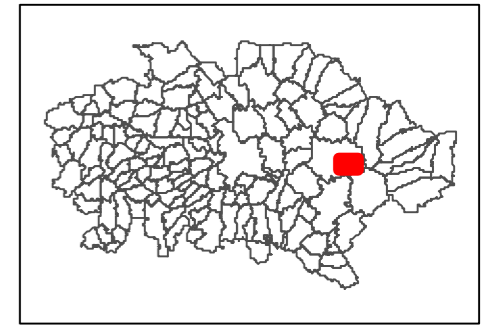
0 125 250 500 Mètres



# Cartes de bruit stratégiques sur le territoire de la Communauté Urbaine du Grand Reims

## BRUIT INDUSTRIEL - Indicateur Ln

Dalle  
P10



### Légende

- Limite communale
- Route
- + + + Voie ferrée
- Bâtiment
- Enseignement et santé
- ▨ Limite de propriété des industries

### Niveaux sonores en dB(A)

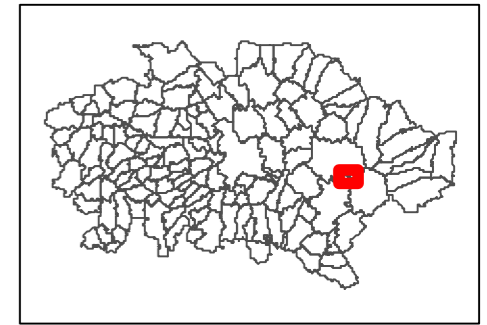
- > 70
- 65 - 70
- 60 - 65
- 55 - 60
- 50 - 55
- < 50



# Cartes de bruit stratégiques sur le territoire de la Communauté Urbaine du Grand Reims

## BRUIT INDUSTRIEL - Indicateur Ln

Dalle  
P11



### Légende

- Limite communale
- Route
- + + + Voie ferrée
- Bâtiment
- Enseignement et santé
- ▨ Limite de propriété des industries

### Niveaux sonores en dB(A)

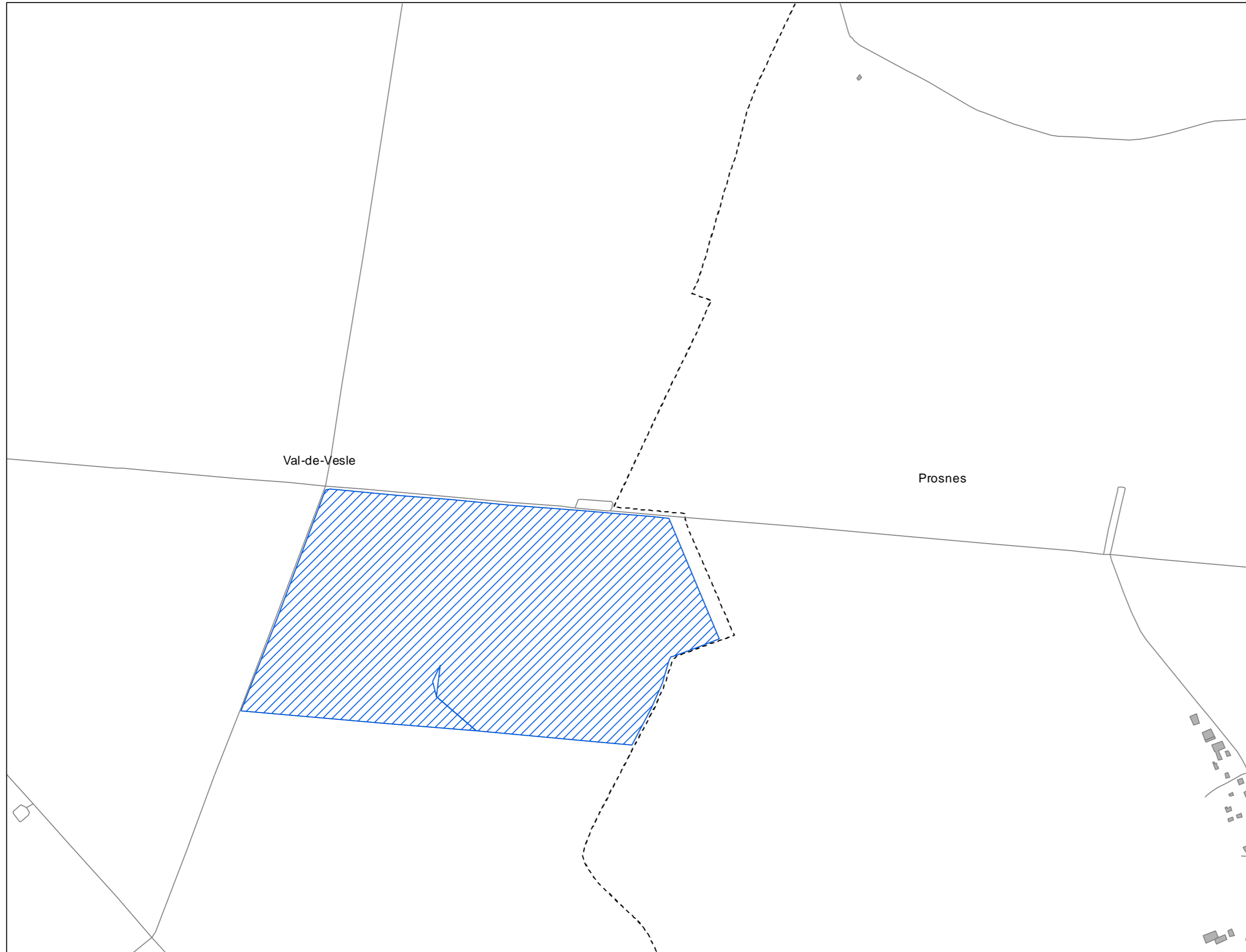
- > 70
- 65 - 70
- 60 - 65
- 55 - 60
- 50 - 55
- < 50



# Cartes de bruit stratégiques sur le territoire de la Communauté Urbaine du Grand Reims

## BRUIT INDUSTRIEL - Indicateur Ln

Dalle  
P12



### Légende

- Limite communale
- Route
- + + + Voie ferrée
- Bâtiment
- Enseignement et santé
- ▨ Limite de propriété des industries

### Niveaux sonores en dB(A)

- > 70
- 65 - 70
- 60 - 65
- 55 - 60
- 50 - 55
- < 50



Sources des données : IGN, Communes, CUGR, CD51, DDT51, SANEF, SNCF Réseau  
Carte éditée par Sixense - décembre 2022

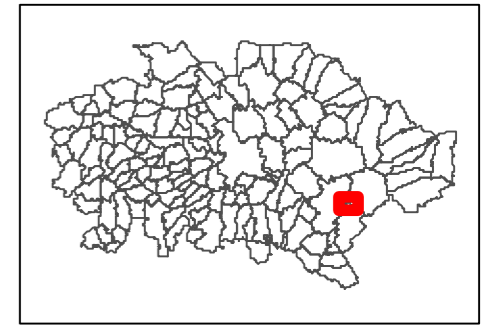
0 125 250 500 Mètres



# Cartes de bruit stratégiques sur le territoire de la Communauté Urbaine du Grand Reims

## BRUIT INDUSTRIEL - Indicateur Ln

Dalle  
P13



### Légende

- Limite communale
- Route
- + + + Voie ferrée
- Bâtiment
- Enseignement et santé
- ▨ Limite de propriété des industries

### Niveaux sonores en dB(A)

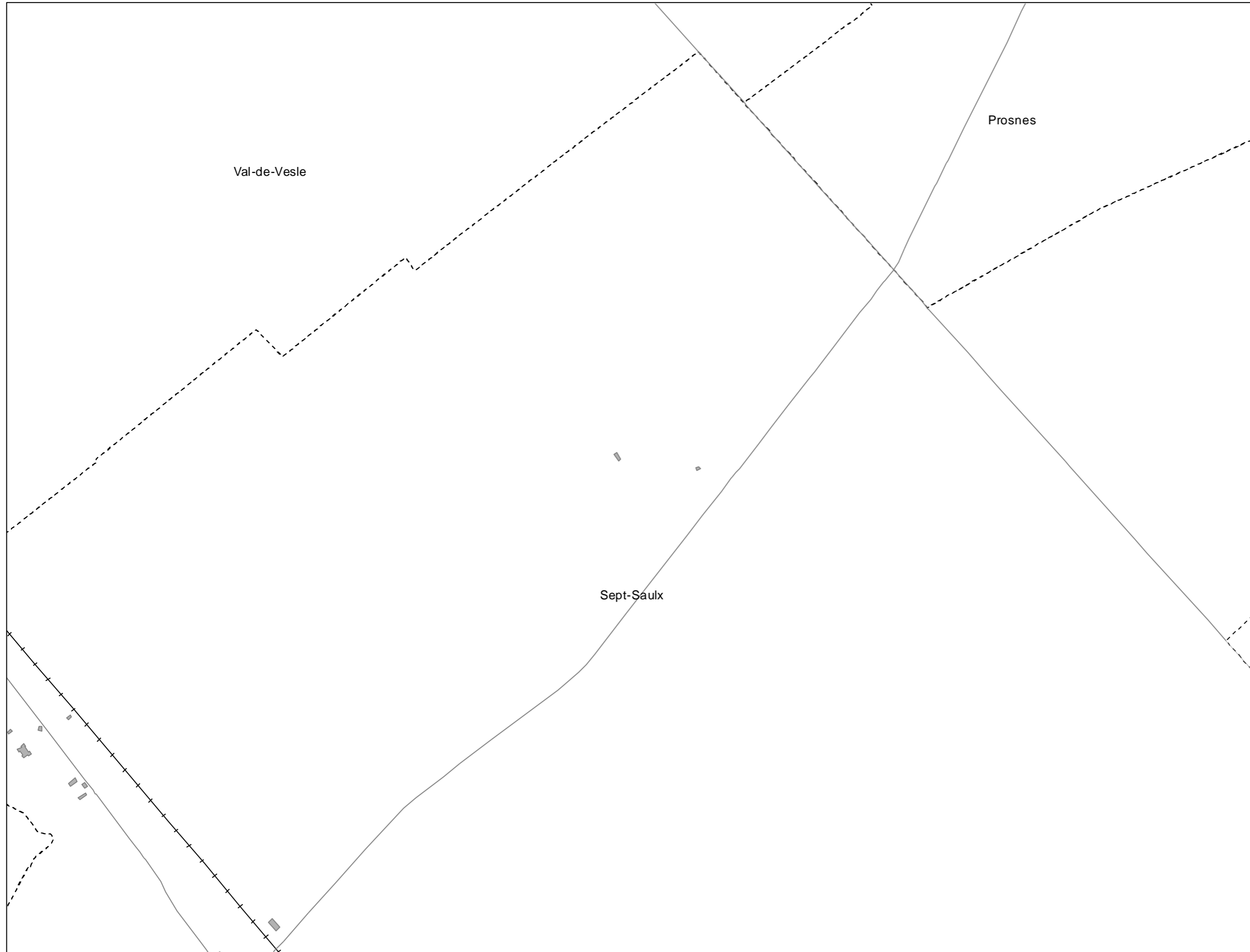
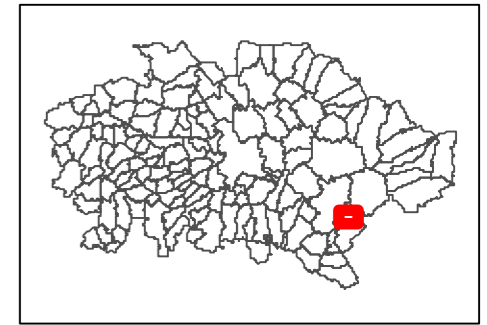
- > 70
- 65 - 70
- 60 - 65
- 55 - 60
- 50 - 55
- < 50



# Cartes de bruit stratégiques sur le territoire de la Communauté Urbaine du Grand Reims

## BRUIT INDUSTRIEL - Indicateur Ln

Dalle  
P14



### Légende

- Limite communale
- Route
- + + + Voie ferrée
- Bâtiment
- Enseignement et santé
- ▨ Limite de propriété des industries

### Niveaux sonores en dB(A)

- > 70
- 65 - 70
- 60 - 65
- 55 - 60
- 50 - 55
- < 50



Sources des données : IGN, Communes, CUGR, CD51, DDT51, SANEF, SNCF Réseau  
Carte éditée par Sixense - décembre 2022

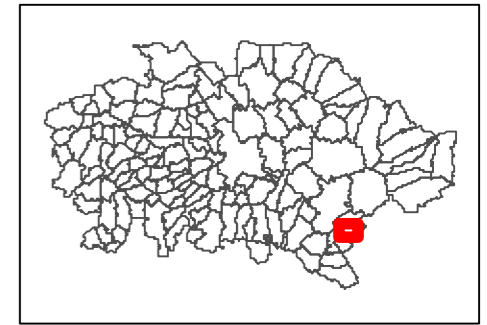
0 125 250 500 Mètres



# Cartes de bruit stratégiques sur le territoire de la Communauté Urbaine du Grand Reims

## BRUIT INDUSTRIEL - Indicateur Ln

Dalle  
P15



### Légende

- Limite communale
- Route
- +— Voie ferrée
- Bâtiment
- Enseignement et santé
- ▨ Limite de propriété des industries

### Niveaux sonores en dB(A)

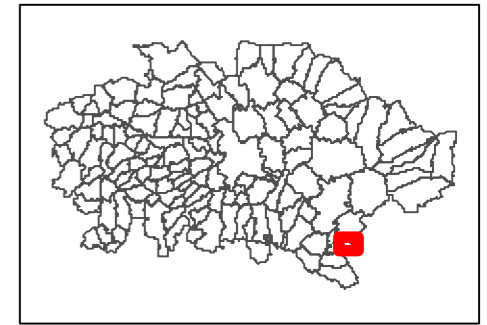
- > 70
- 65 - 70
- 60 - 65
- 55 - 60
- 50 - 55
- < 50





# Cartes de bruit stratégiques sur le territoire de la Communauté Urbaine du Grand Reims BRUIT INDUSTRIEL - Indicateur Ln

**Dalle**  
P16



## Légende

Limite communale

Route

Voie ferrée

Bâtiment

Enseignement et santé

Limite de propriété des industries

## Niveaux sonores en dB(A)

> 70

65 - 70

60 - 65

55 - 60

50 - 55

< 50

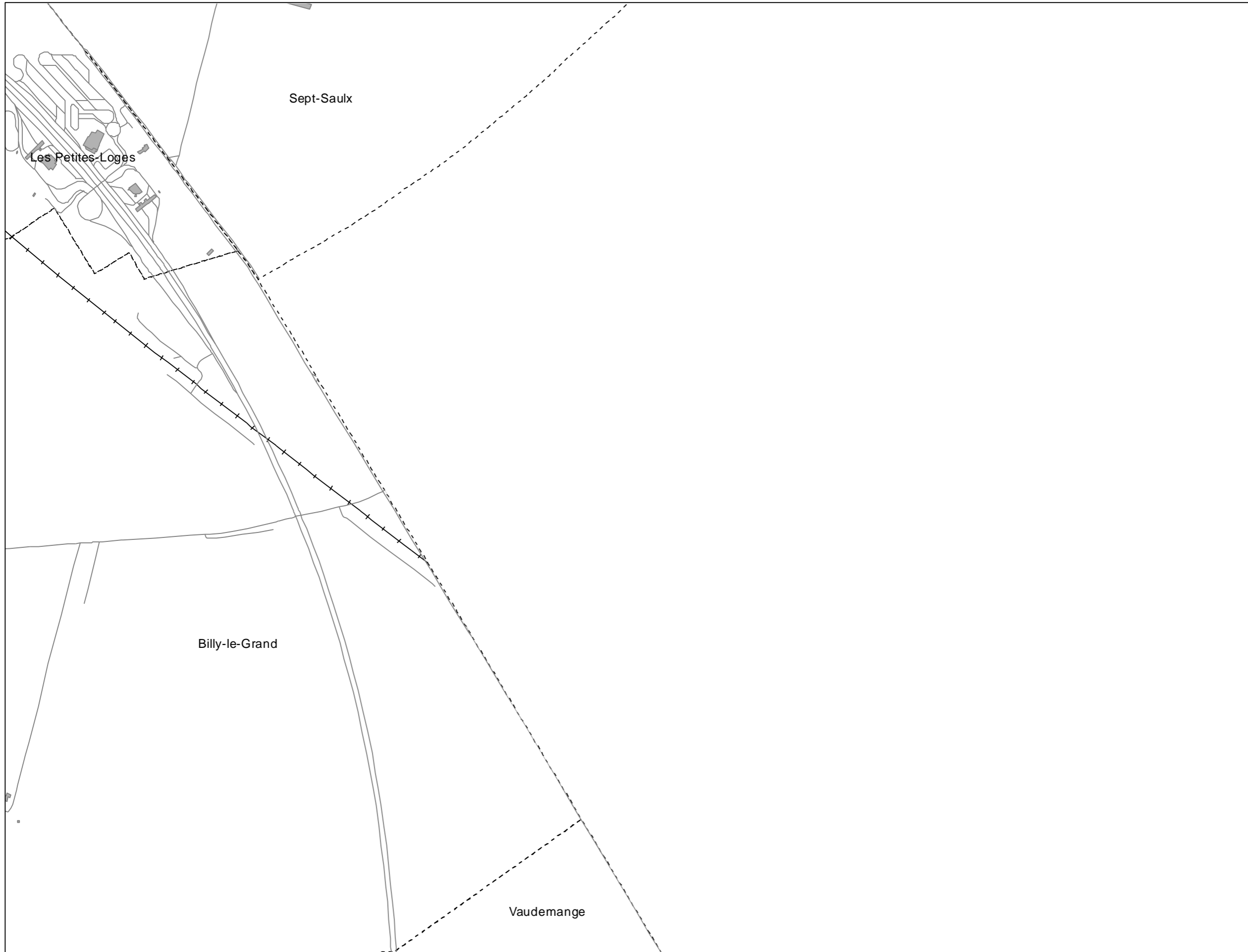
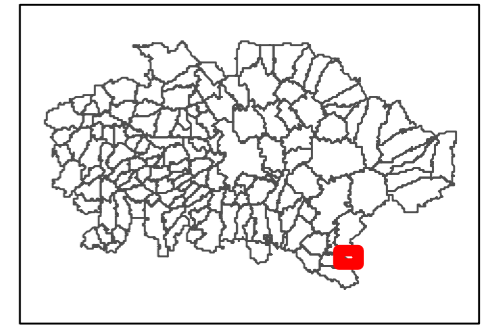


# Cartes de bruit stratégiques sur le territoire de la Communauté Urbaine du Grand Reims

## BRUIT INDUSTRIEL - Indicateur Ln

**Dalle**  
P17

**GRAND**  
**REIMS**  
COMMUNAUTÉ URBAINE



### Légende

- Limite communale
- Route
- Voie ferrée
- Bâtiment
- Enseignement et santé
- Limite de propriété des industries

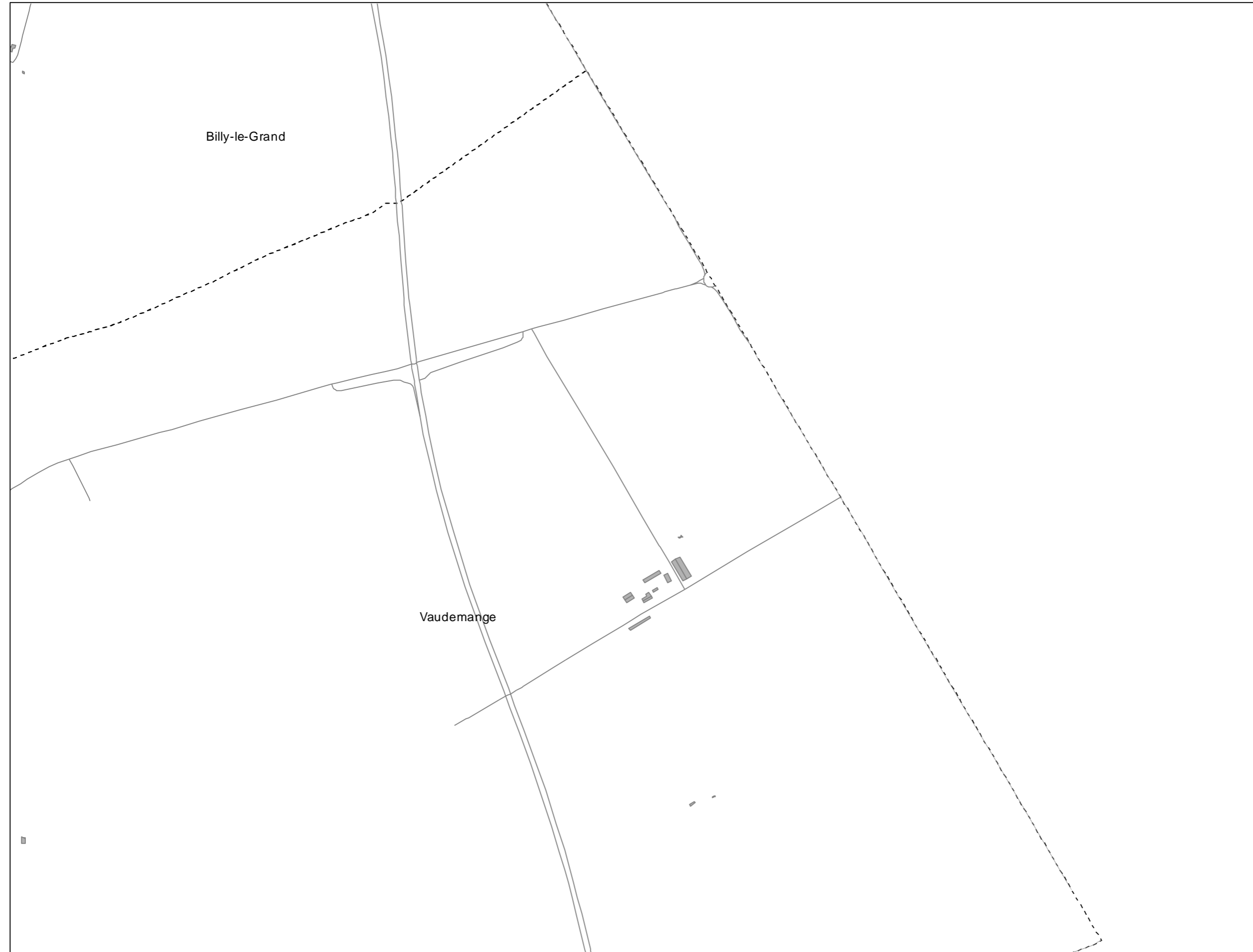
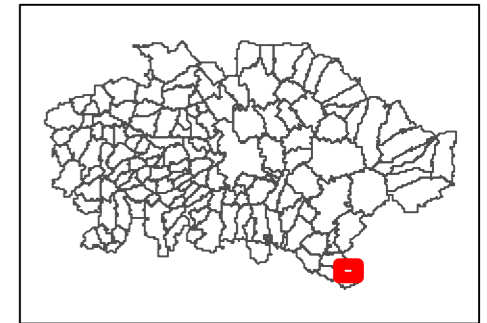
### Niveaux sonores en dB(A)

- > 70
- 65 - 70
- 60 - 65
- 55 - 60
- 50 - 55
- < 50



# Cartes de bruit stratégiques sur le territoire de la Communauté Urbaine du Grand Reims BRUIT INDUSTRIEL - Indicateur Ln

Dalle  
P18



## Légende

- Limite communale
- Route
- + + + Voie ferrée
- Bâtiment
- Enseignement et santé
- ▨ Limite de propriété des industries

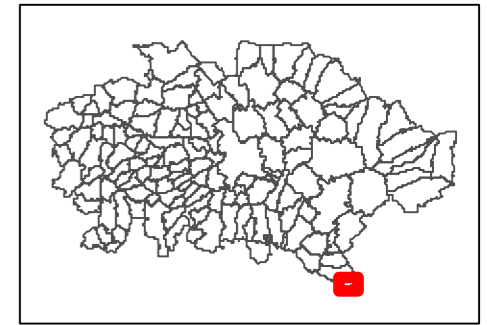
## Niveaux sonores en dB(A)

- > 70
- 65 - 70
- 60 - 65
- 55 - 60
- 50 - 55
- < 50



# Cartes de bruit stratégiques sur le territoire de la Communauté Urbaine du Grand Reims BRUIT INDUSTRIEL - Indicateur Ln

**Dalle**  
P19



## Légende

- Limite communale
- Route
- Voie ferrée
- Bâtiment
- Enseignement et santé
- Limite de propriété des industries

## Niveaux sonores en dB(A)

- > 70
- 65 - 70
- 60 - 65
- 55 - 60
- 50 - 55
- < 50

