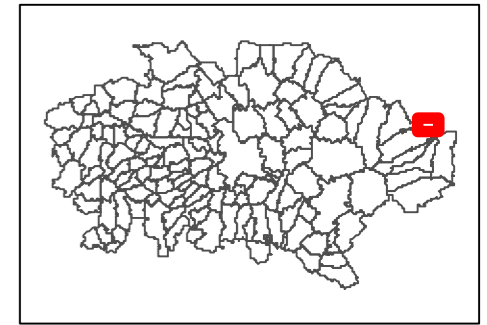


# Cartes de bruit stratégiques sur le territoire de la Communauté Urbaine du Grand Reims

## BRUIT INDUSTRIEL - Indicateur Lden

**Dalle**  
T07



### Légende

Limite communale

Route

Voie ferrée

Bâtiment

Enseignement et santé

Limite de propriété des industries

### Niveaux sonores en dB(A)

> 75


70 - 75

65 - 70

60 - 65

55 - 60

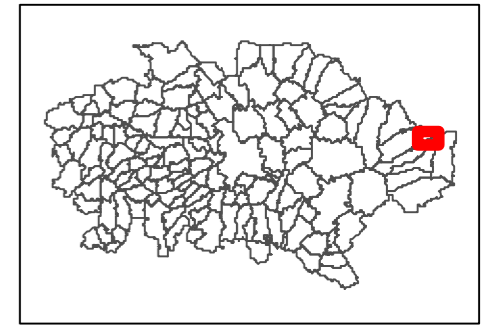
< 55



# Cartes de bruit stratégiques sur le territoire de la Communauté Urbaine du Grand Reims

## BRUIT INDUSTRIEL - Indicateur Lden

Dalle  
T08



### Légende

- Limite communale
- Route
- + + + Voie ferrée
- Bâtiment
- Enseignement et santé
- ▨ Limite de propriété des industries

### Niveaux sonores en dB(A)

- > 75
- 70 - 75
- 65 - 70
- 60 - 65
- 55 - 60
- < 55



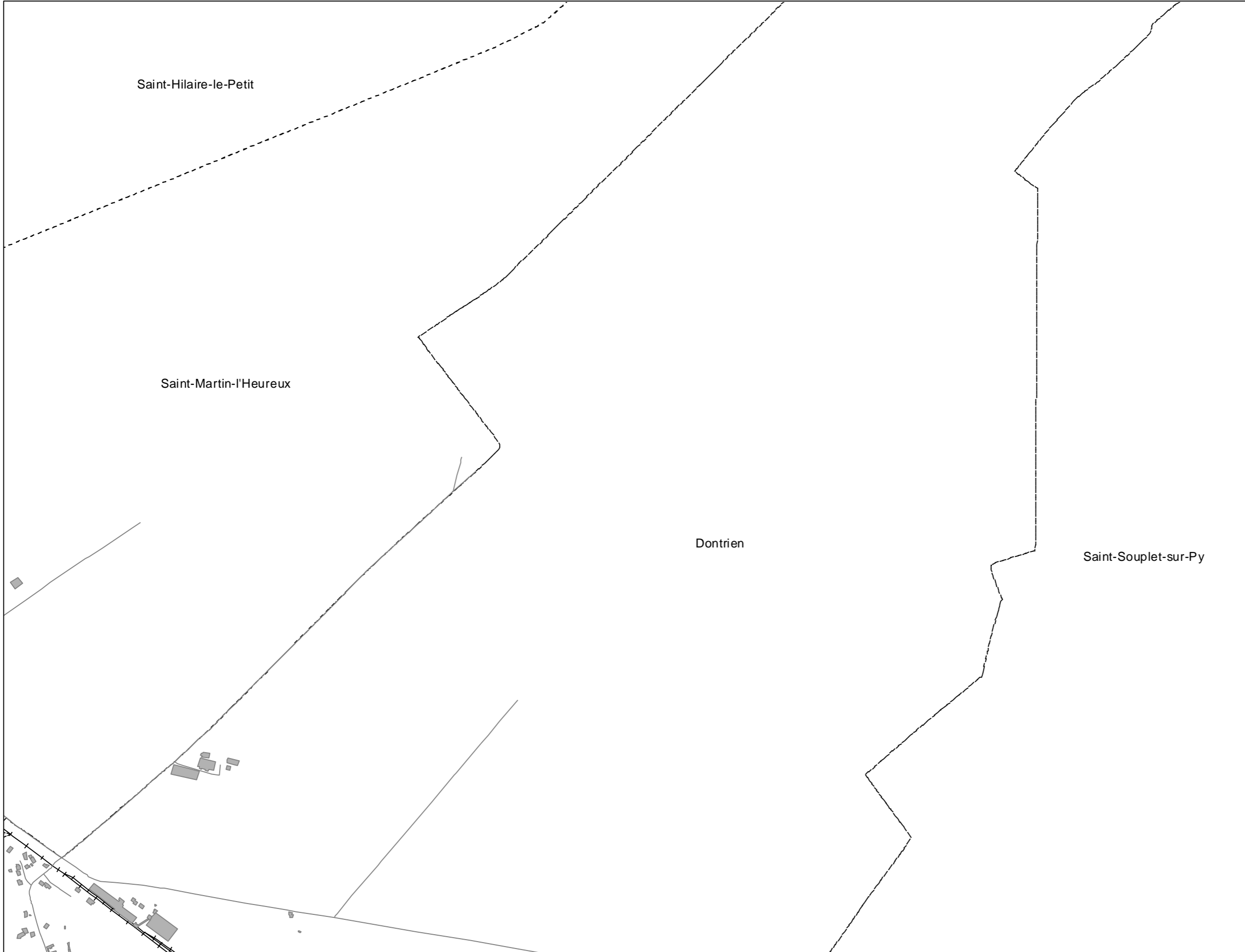
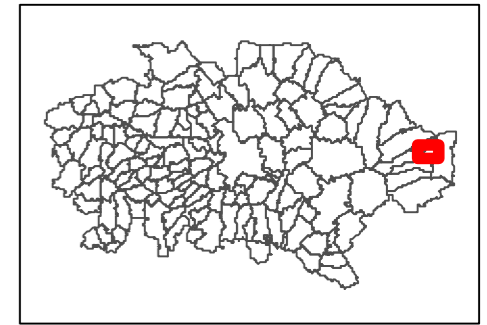
Sources des données : IGN, Communes, CUGR, CD51, DDT51, SANEF, SNCF Réseau  
Carte éditée par Sixense - décembre 2022

0 125 250 500 Mètres



# Cartes de bruit stratégiques sur le territoire de la Communauté Urbaine du Grand Reims BRUIT INDUSTRIEL - Indicateur Lden

Dalle  
T09



## Légende

- Limite communale
- Route
- + + + Voie ferrée
- Bâtiment
- Enseignement et santé
- ▨ Limite de propriété des industries

## Niveaux sonores en dB(A)

- > 75
- 70 - 75
- 65 - 70
- 60 - 65
- 55 - 60
- < 55



Sources des données : IGN, Communes, CUGR, CD51, DDT51, SANEF, SNCF Réseau  
Carte éditée par Sixense - décembre 2022

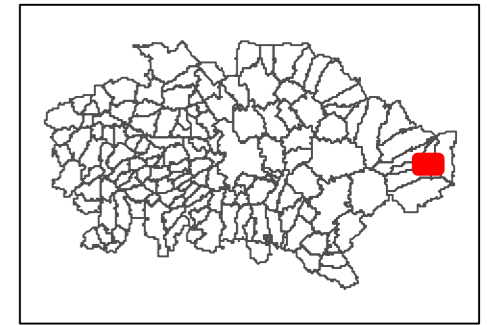
0 125 250 500 Mètres



# Cartes de bruit stratégiques sur le territoire de la Communauté Urbaine du Grand Reims

## BRUIT INDUSTRIEL - Indicateur Lden

Dalle  
T10



### Légende

- Limite communale
- Route
- +— Voie ferrée
- Bâtiment
- Enseignement et santé
- ▨ Limite de propriété des industries

### Niveaux sonores en dB(A)

- > 75
- 70 - 75
- 65 - 70
- 60 - 65
- 55 - 60
- < 55

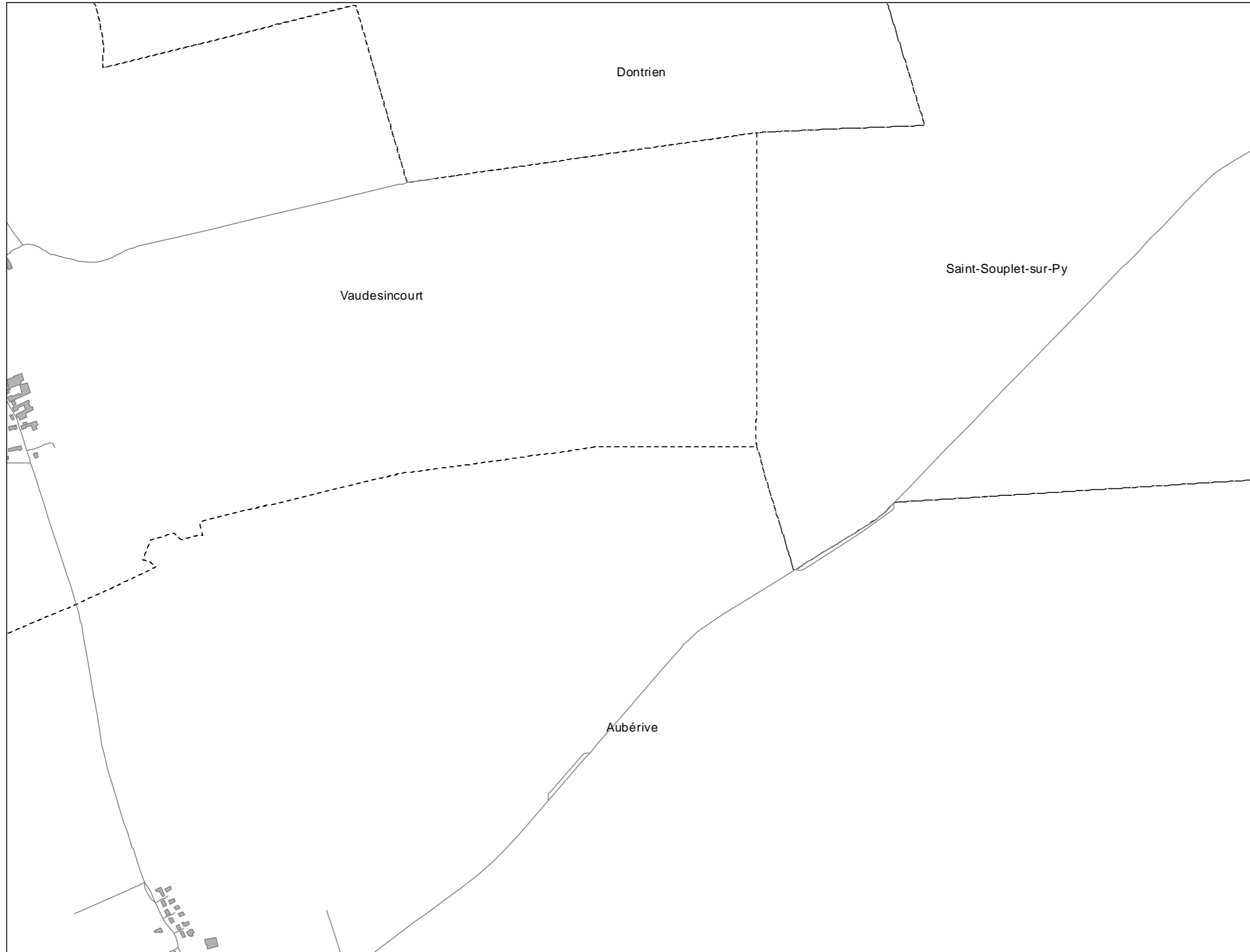
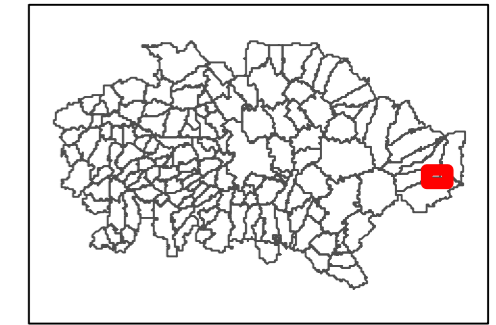


# Cartes de bruit stratégiques sur le territoire de la Communauté Urbaine du Grand Reims

## BRUIT INDUSTRIEL - Indicateur Lden

Dalle

T11



### Légende

Limite communale

Route

Voie ferrée

Bâtiment

Enseignement et santé

Limite de propriété des industries

### Niveaux sonores en dB(A)

> 75

70 - 75

65 - 70

60 - 65

55 - 60

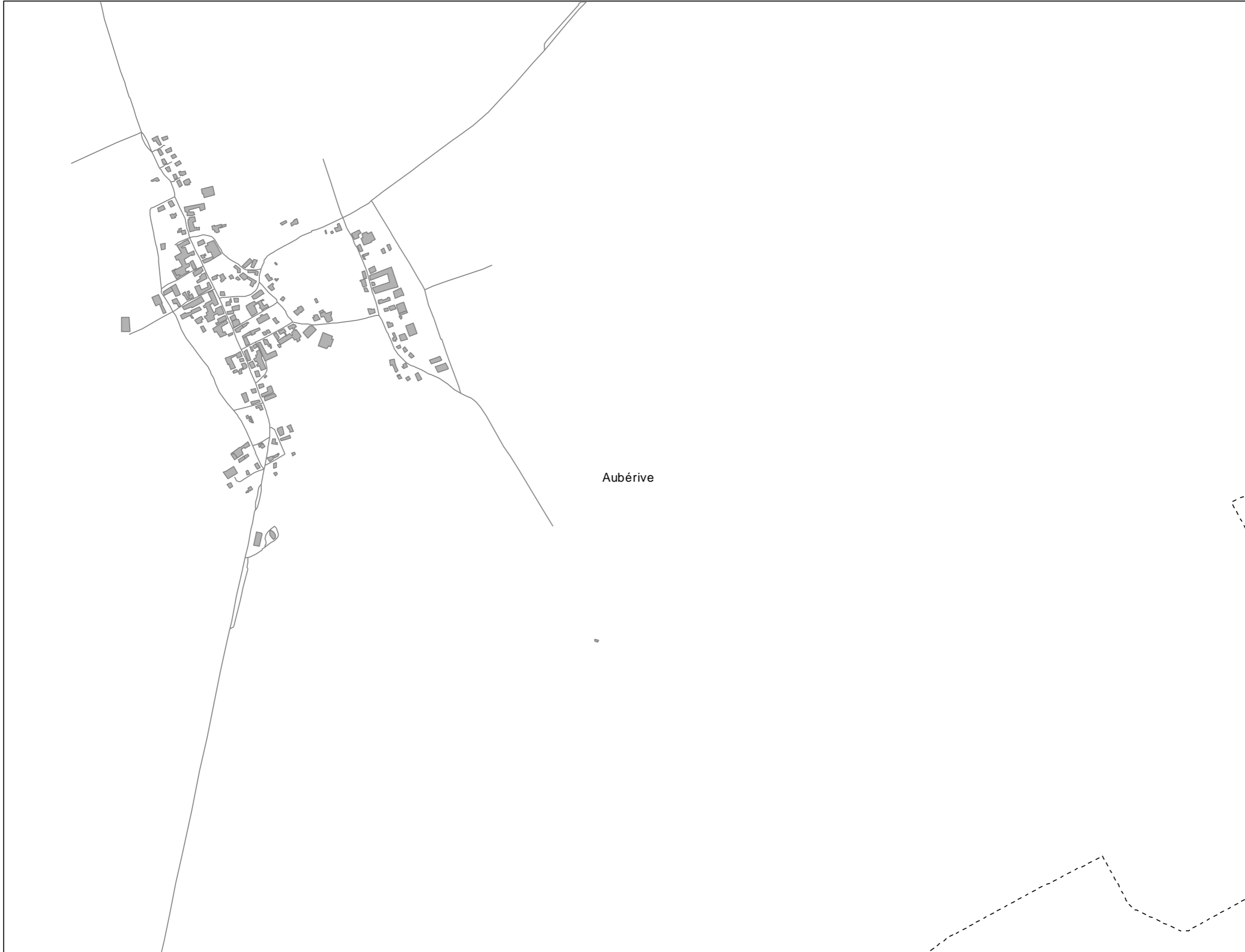
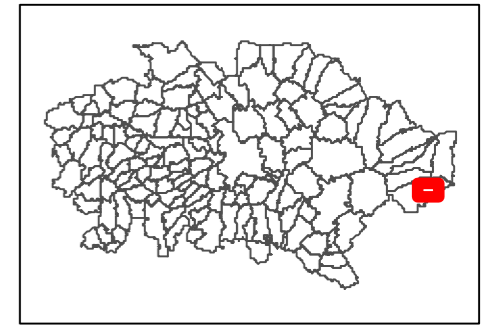
< 55



# Cartes de bruit stratégiques sur le territoire de la Communauté Urbaine du Grand Reims BRUIT INDUSTRIEL - Indicateur Lden

Dalle  
T12

GRAND  
REIMS  
COMMUNAUTÉ URBAINE



## Légende

- Limite communale
- Route
- + + + Voie ferrée
- Bâtiment
- Enseignement et santé
- ▨ Limite de propriété des industries

## Niveaux sonores en dB(A)

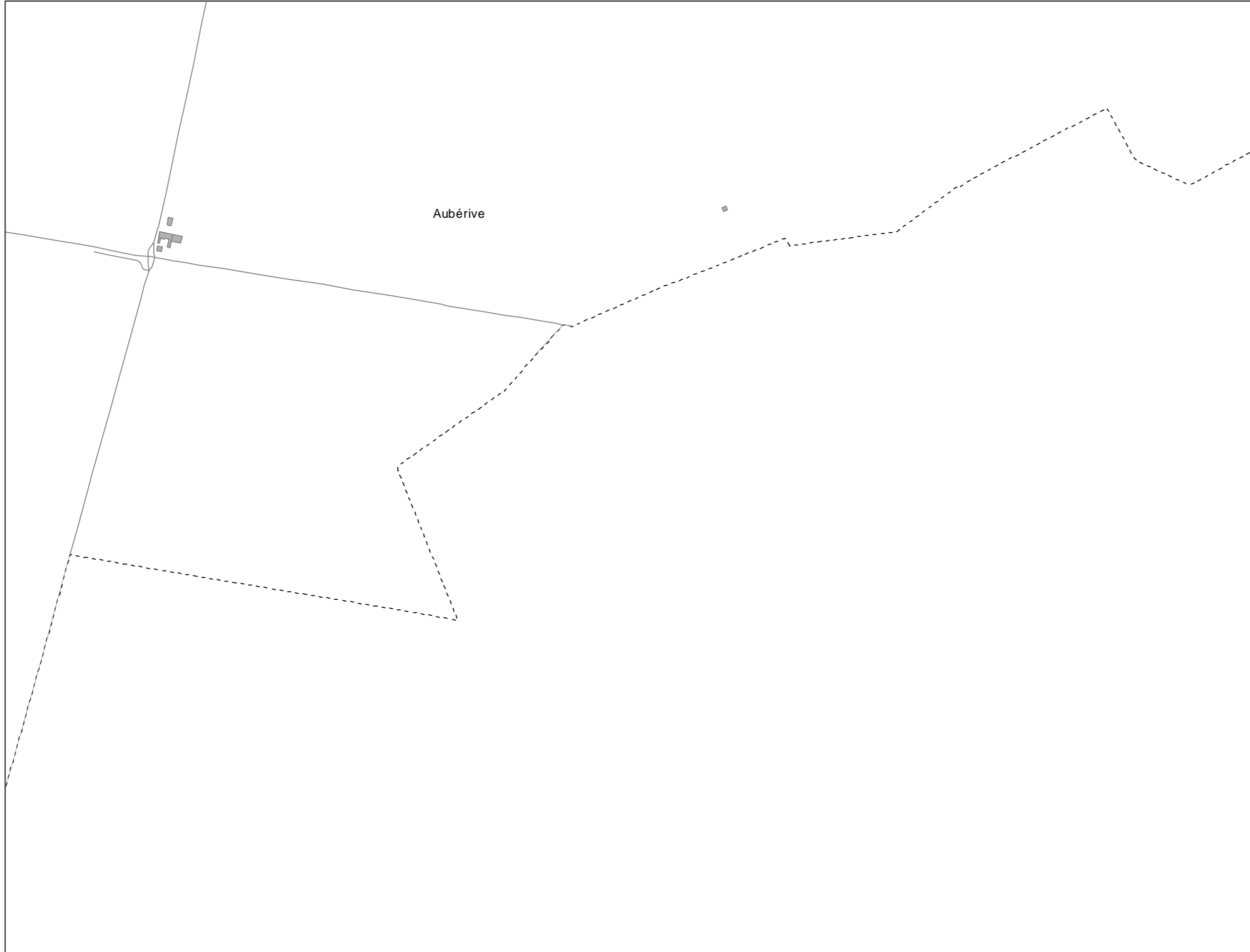
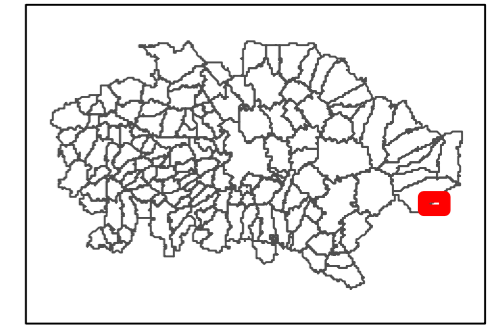
- > 75
- 70 - 75
- 65 - 70
- 60 - 65
- 55 - 60
- < 55



# Cartes de bruit stratégiques sur le territoire de la Communauté Urbaine du Grand Reims

## BRUIT INDUSTRIEL - Indicateur Lden

**Dalle**  
T13



### Légende

- Limite communale
- Route
- Voie ferrée
- Bâtiment
- Enseignement et santé
- Limite de propriété des industries

### Niveaux sonores en dB(A)

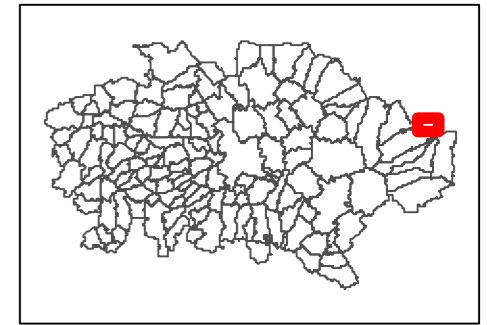
- > 75
- 70 - 75
- 65 - 70
- 60 - 65
- 55 - 60
- < 55



# Cartes de bruit stratégiques sur le territoire de la Communauté Urbaine du Grand Reims

## BRUIT INDUSTRIEL - Indicateur Ln

**Dalle**  
T07



### Légende

Limite communale

Route

Voie ferrée

Bâtiment

Enseignement et santé

Limite de propriété des industries

### Niveaux sonores en dB(A)

> 70


65 - 70

60 - 65

55 - 60

50 - 55

< 50

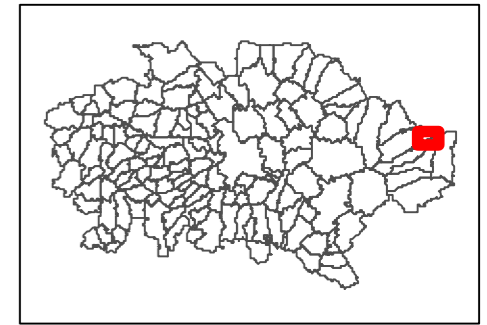




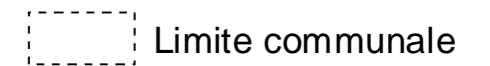
# Cartes de bruit stratégiques sur le territoire de la Communauté Urbaine du Grand Reims

## BRUIT INDUSTRIEL - Indicateur Ln

Dalle  
T08



### Légende



Limite communale



Route



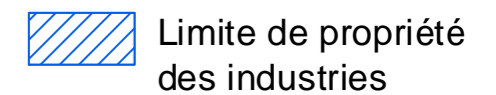
Voie ferrée



Bâtiment



Enseignement et santé



Limite de propriété des industries

### Niveaux sonores en dB(A)



> 70



65 - 70



60 - 65



55 - 60



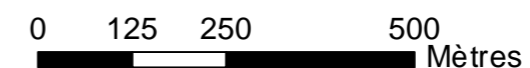
50 - 55



< 50

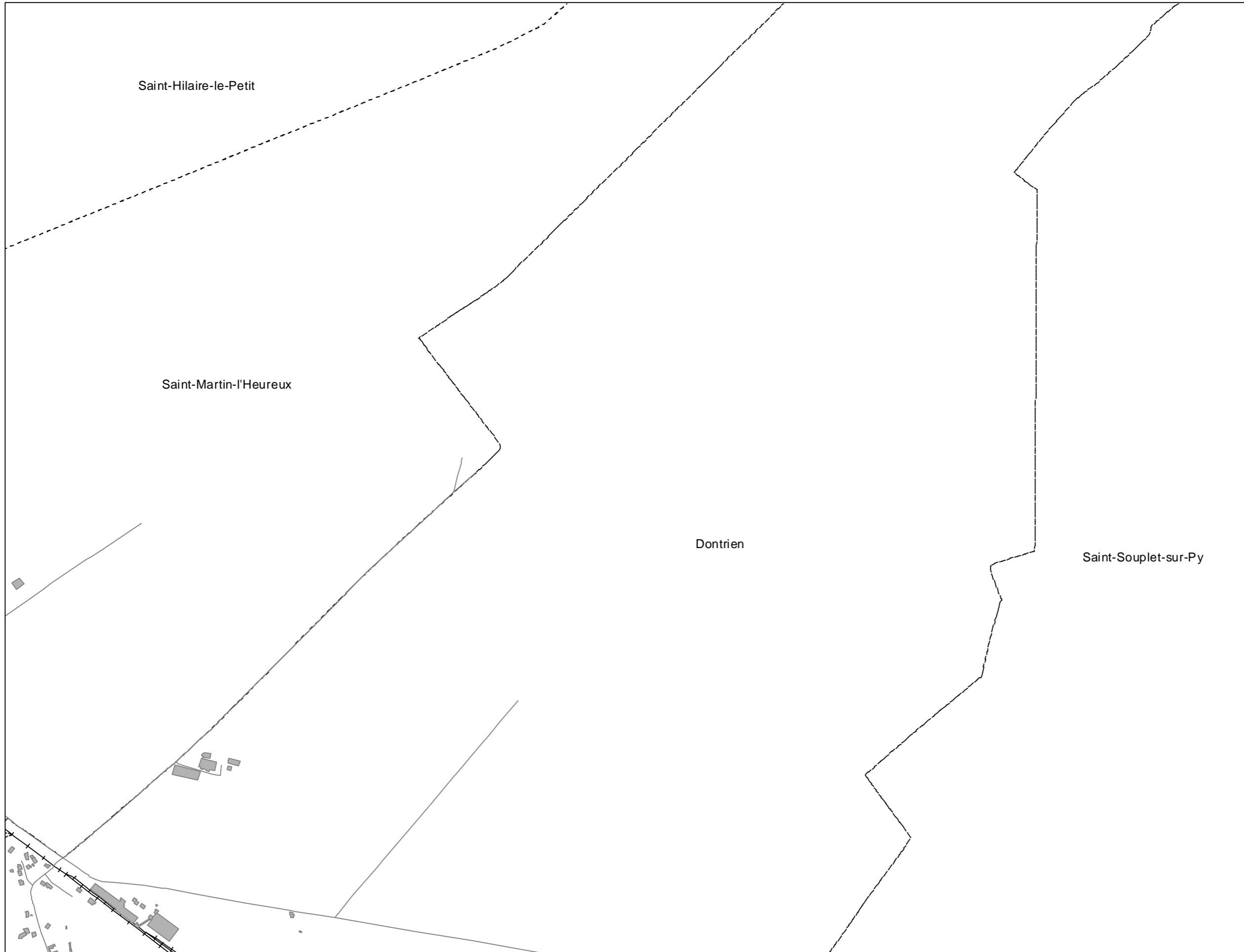
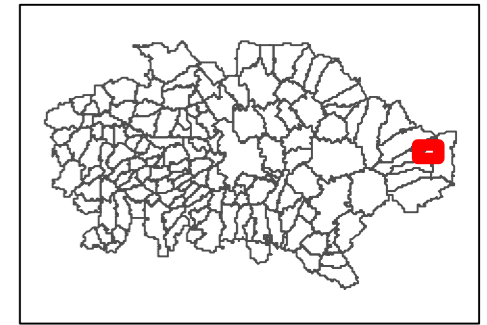


Sources des données : IGN, Communes, CUGR, CD51, DDT51, SANEF, SNCF Réseau  
Carte éditée par Sixense - décembre 2022



# Cartes de bruit stratégiques sur le territoire de la Communauté Urbaine du Grand Reims BRUIT INDUSTRIEL - Indicateur Ln

**Dalle**  
T09



## Légende

- Limite communale
- Route
- Voie ferrée
- Bâtiment
- Enseignement et santé
- Limite de propriété des industries

## Niveaux sonores en dB(A)

- > 70
- 65 - 70
- 60 - 65
- 55 - 60
- 50 - 55
- < 50



Sources des données : IGN, Communes, CUGR, CD51, DDT51, SANEF, SNCF Réseau  
Carte éditée par Sixense - décembre 2022

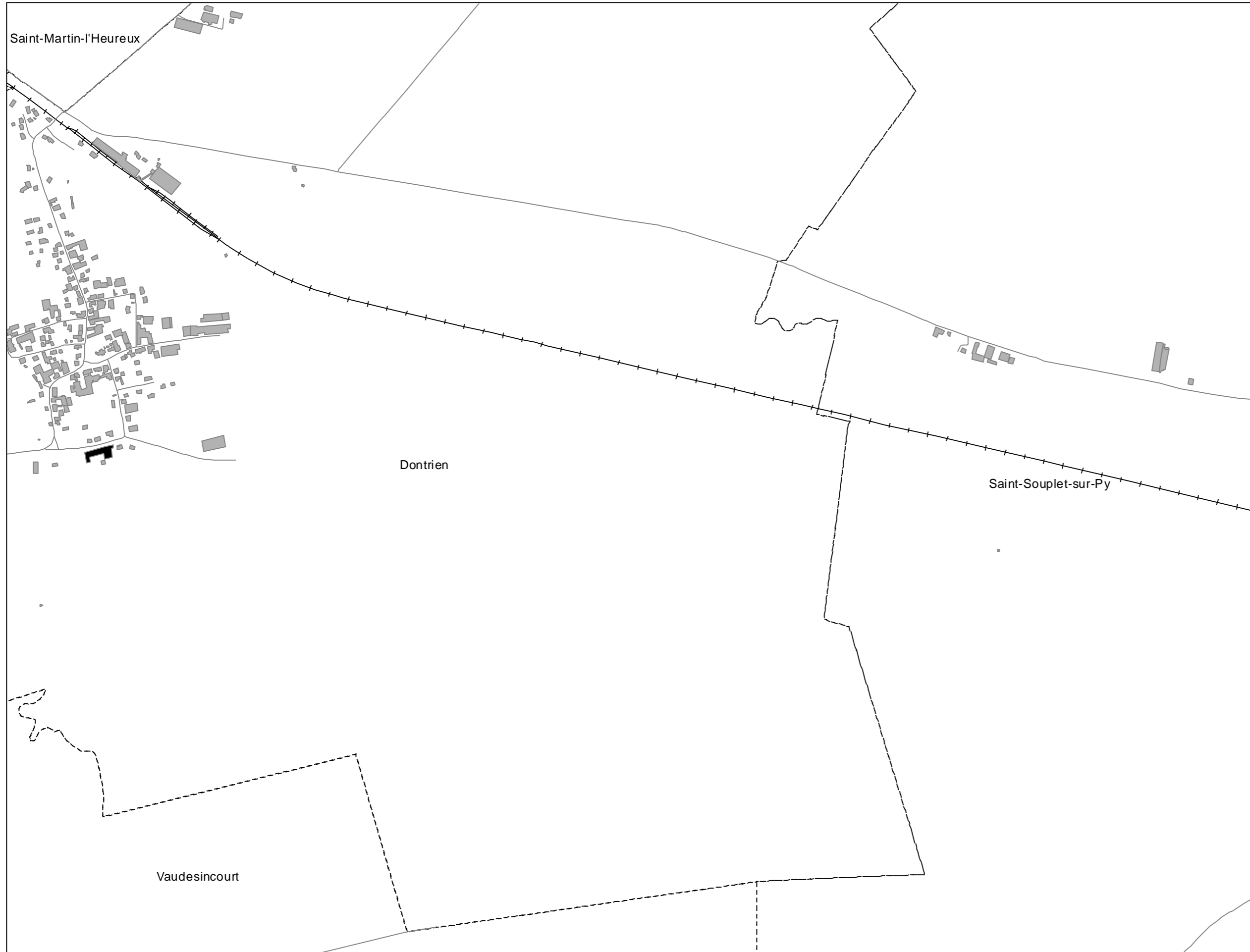
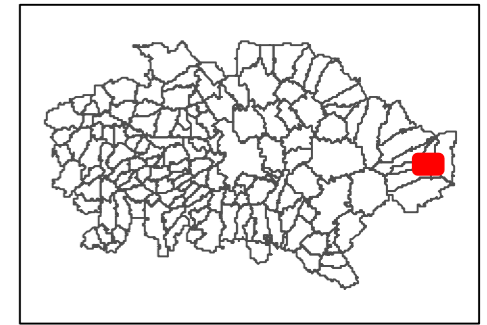
0 125 250 500 Mètres



# Cartes de bruit stratégiques sur le territoire de la Communauté Urbaine du Grand Reims

## BRUIT INDUSTRIEL - Indicateur Ln

Dalle  
T10



### Légende

- Limite communale
- Route
- +— Voie ferrée
- Bâtiment
- Enseignement et santé
- ▨ Limite de propriété des industries

### Niveaux sonores en dB(A)

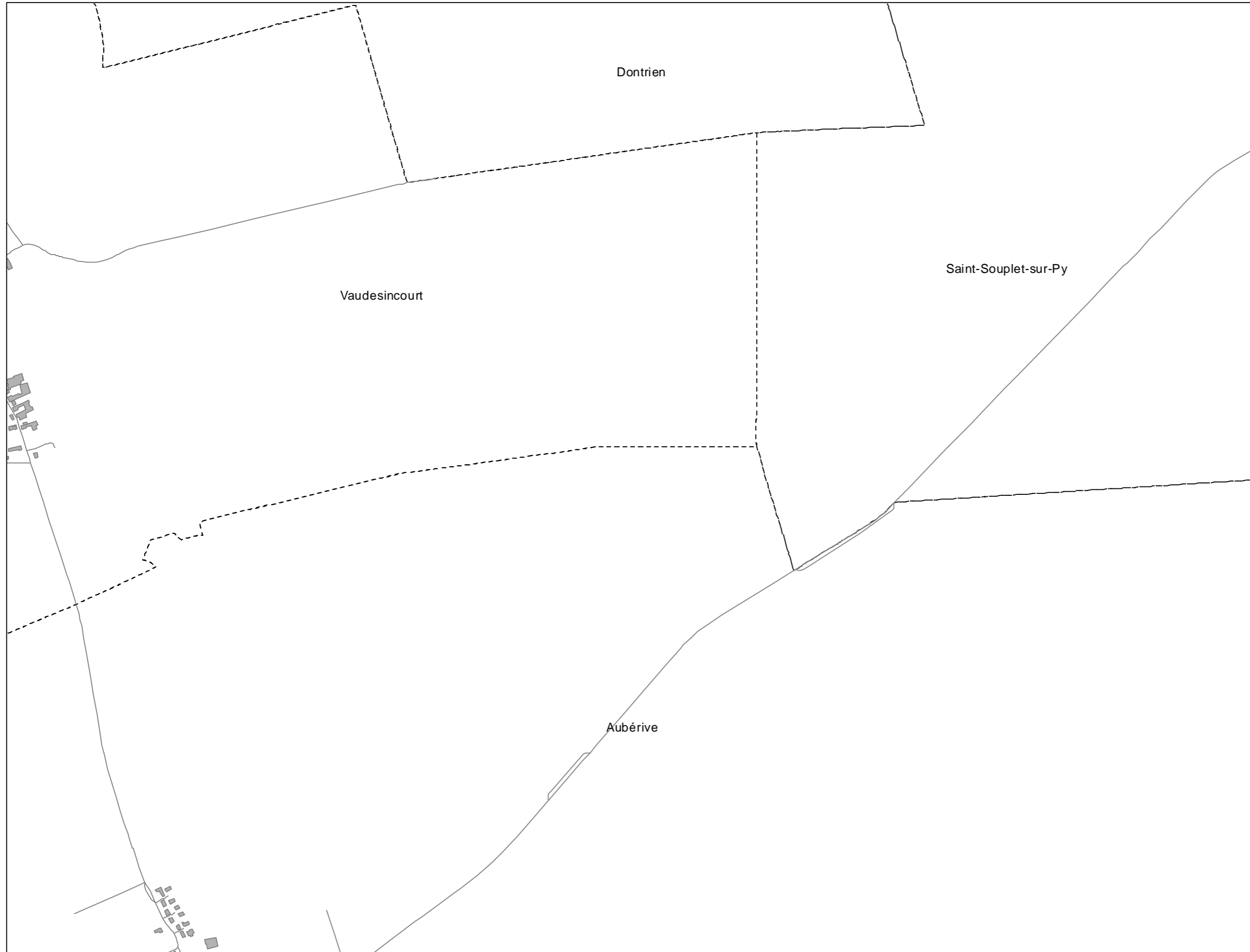
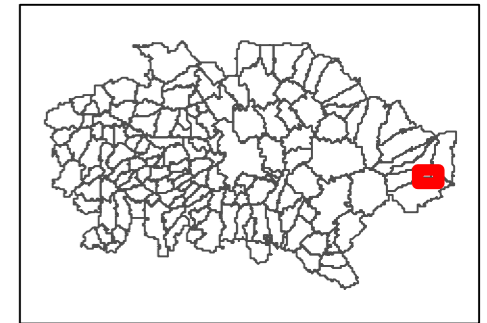
- > 70
- 65 - 70
- 60 - 65
- 55 - 60
- 50 - 55
- < 50



# Cartes de bruit stratégiques sur le territoire de la Communauté Urbaine du Grand Reims

## BRUIT INDUSTRIEL - Indicateur Ln

Dalle  
T11



### Légende

- Limite communale
- Route
- + + + Voie ferrée
- Bâtiment
- Enseignement et santé
- ▨ Limite de propriété des industries

### Niveaux sonores en dB(A)

- > 70
- 65 - 70
- 60 - 65
- 55 - 60
- 50 - 55
- < 50



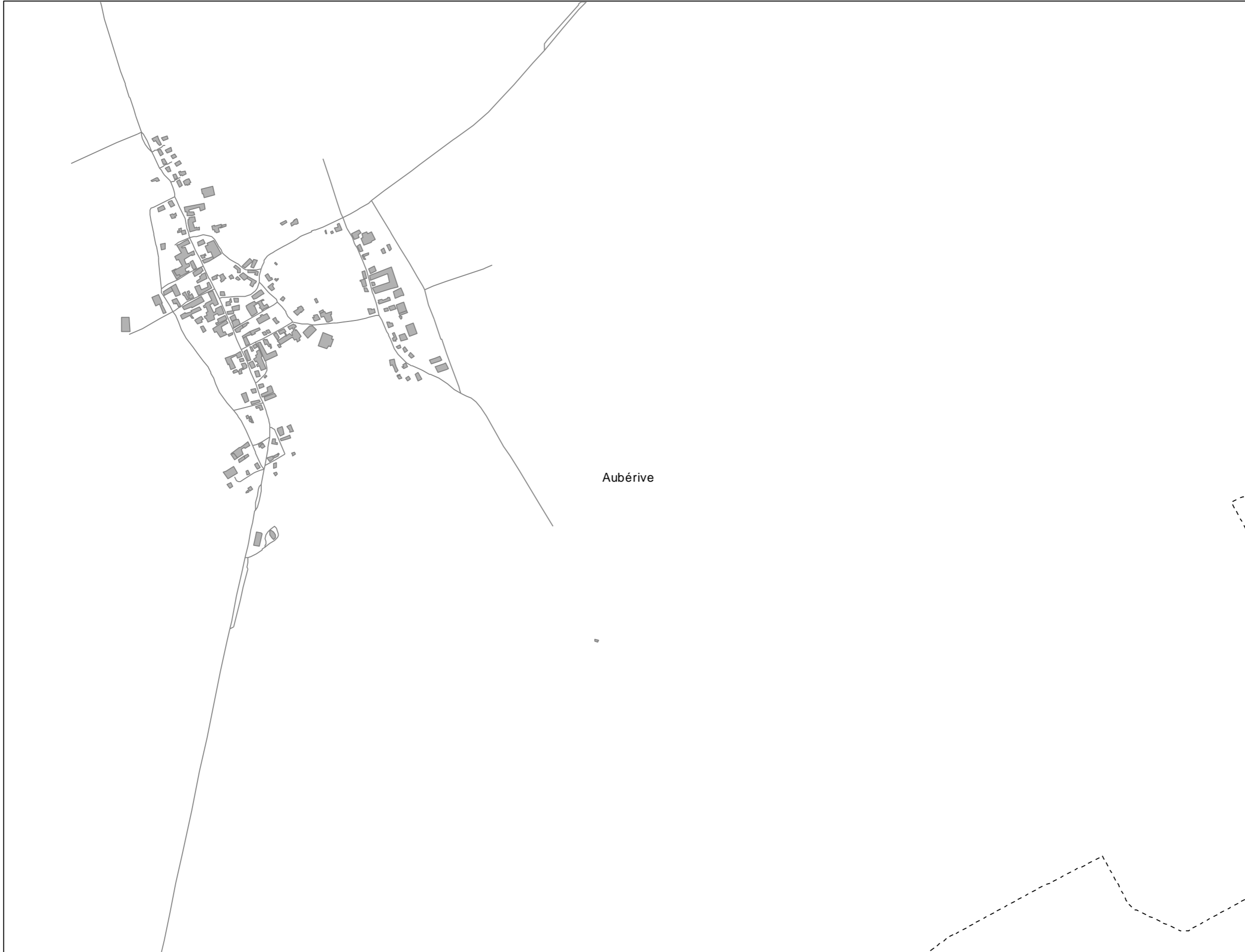
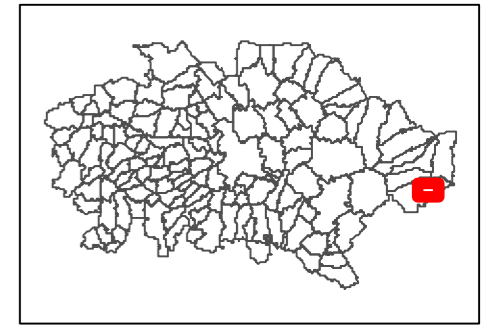
Sources des données : IGN, Communes, CUGR, CD51, DDT51, SANEF, SNCF Réseau  
Carte éditée par Sixense - décembre 2022

0 125 250 500 Mètres



# Cartes de bruit stratégiques sur le territoire de la Communauté Urbaine du Grand Reims BRUIT INDUSTRIEL - Indicateur Ln

Dalle  
T12



## Légende

- Limite communale
- Route
- +—+ Voie ferrée
- Bâtiment
- Enseignement et santé
- ▨ Limite de propriété des industries

## Niveaux sonores en dB(A)

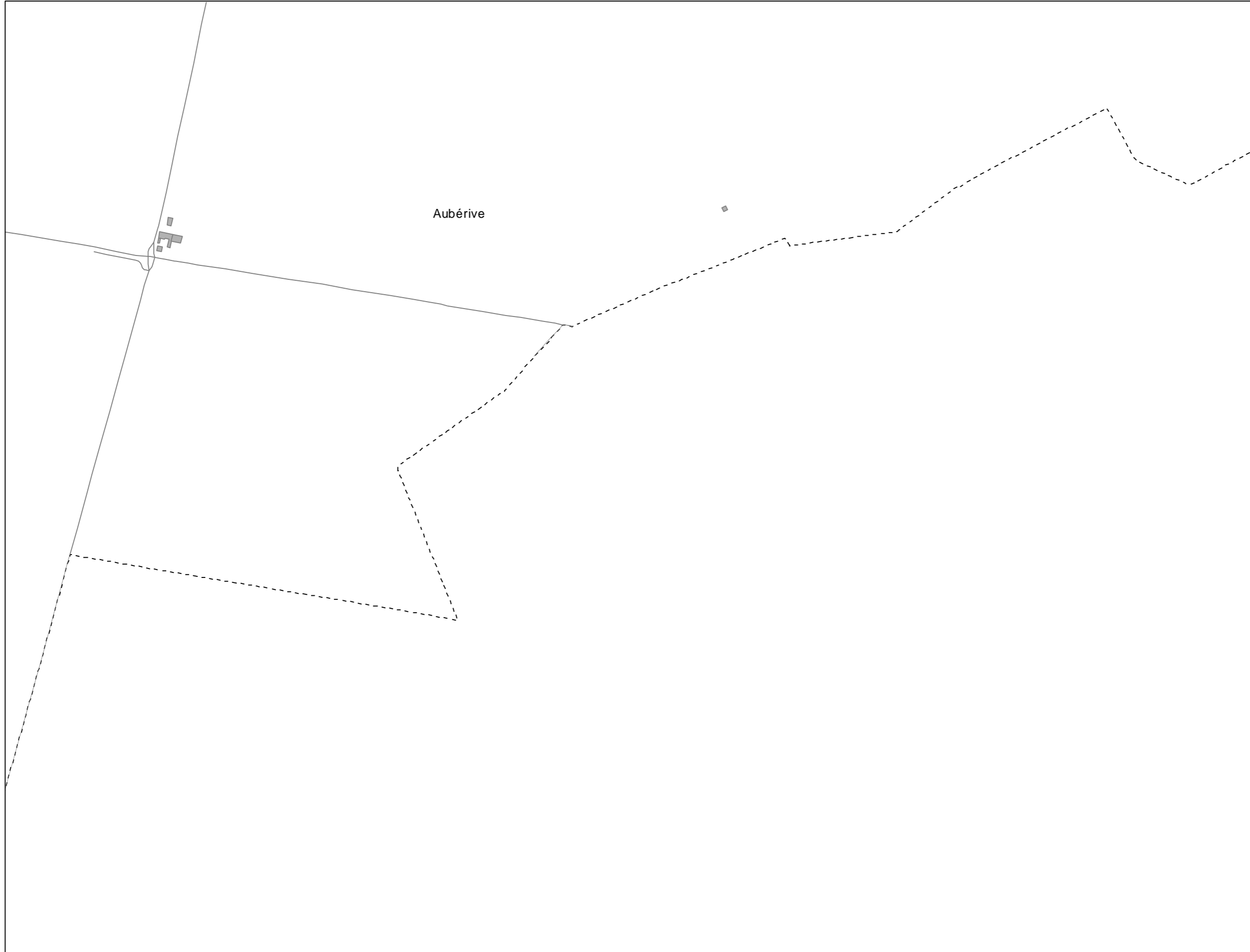
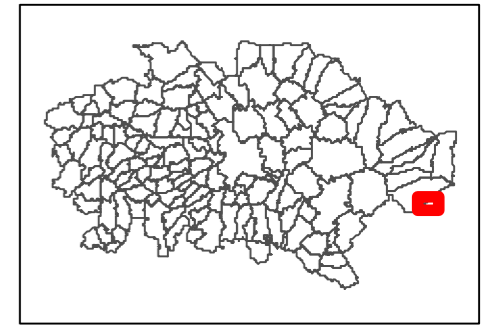
- > 70
- 65 - 70
- 60 - 65
- 55 - 60
- 50 - 55
- < 50



# Cartes de bruit stratégiques sur le territoire de la Communauté Urbaine du Grand Reims

## BRUIT INDUSTRIEL - Indicateur Ln

**Dalle**  
T13



### Légende

Limite communale

Route

Voie ferrée

Bâtiment

Enseignement et santé

Limite de propriété des industries

### Niveaux sonores en dB(A)

> 70

65 - 70

60 - 65

55 - 60

50 - 55

< 50

