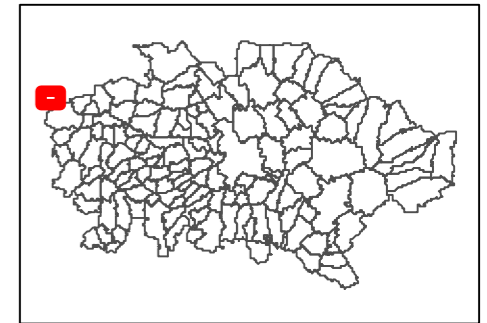


Cartes de bruit stratégiques sur le territoire de la Communauté Urbaine du Grand Reims

BRUIT ROUTIER - Indicateur Lden

Dalle
A05



Légende

- Limite communale
- Route
- Voie ferrée
- Bâtiment
- Enseignement et santé

Niveaux sonores en dB(A)

- > 75
- 70 - 75
- 65 - 70
- 60 - 65
- 55 - 60
- < 55

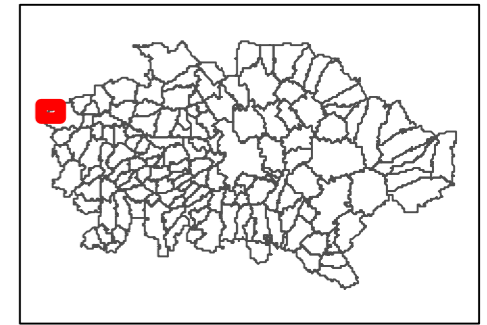


Cartes de bruit stratégiques sur le territoire de la Communauté Urbaine du Grand Reims

BRUIT ROUTIER - Indicateur Lden

Dalle
A06

GRAND
REIMS
COMMUNAUTÉ URBAINE

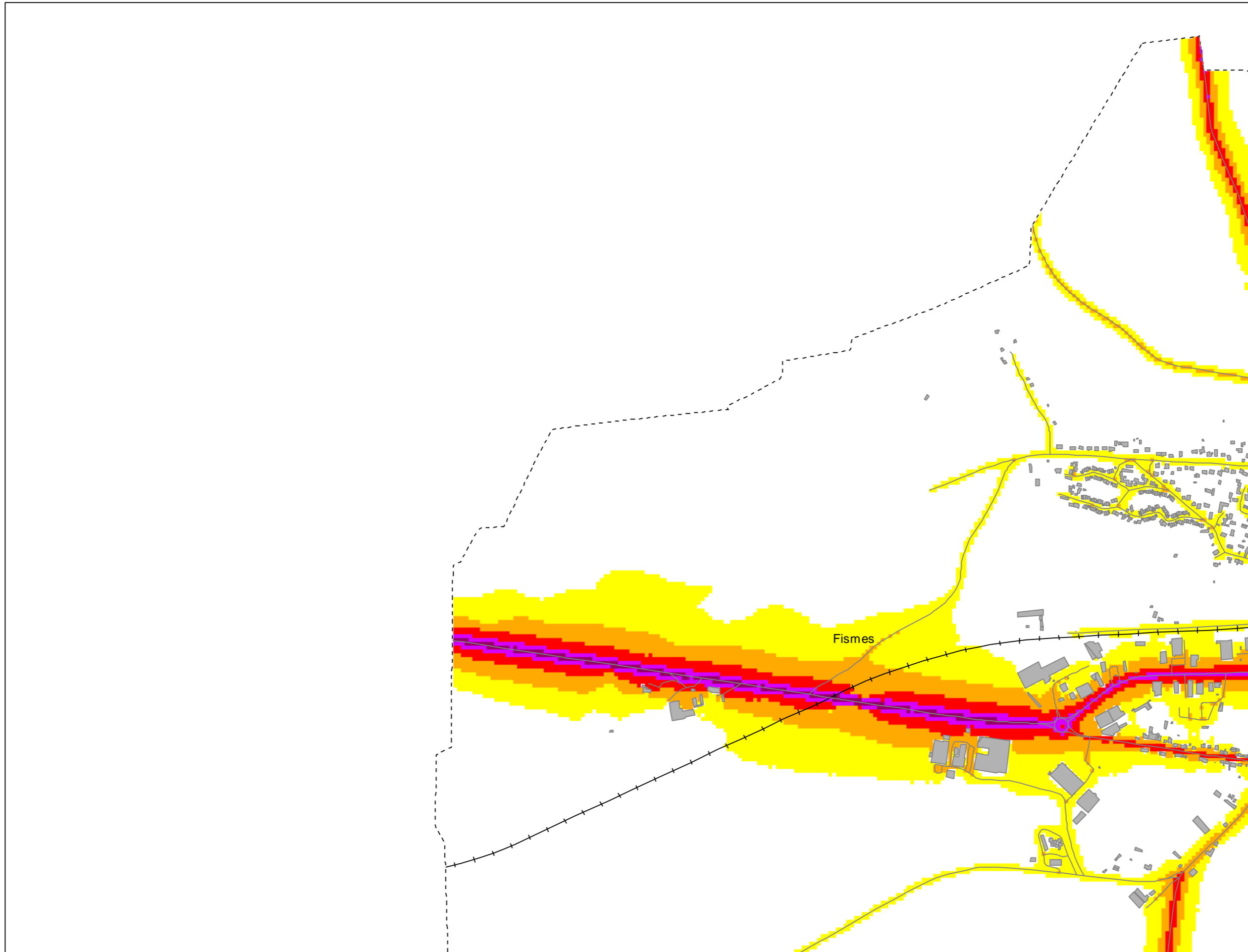


Légende

- Limite communale
- Route
- +— Voie ferrée
- Bâtiment
- Enseignement et santé

Niveaux sonores en dB(A)

- > 75
- 70 - 75
- 65 - 70
- 60 - 65
- 55 - 60
- < 55

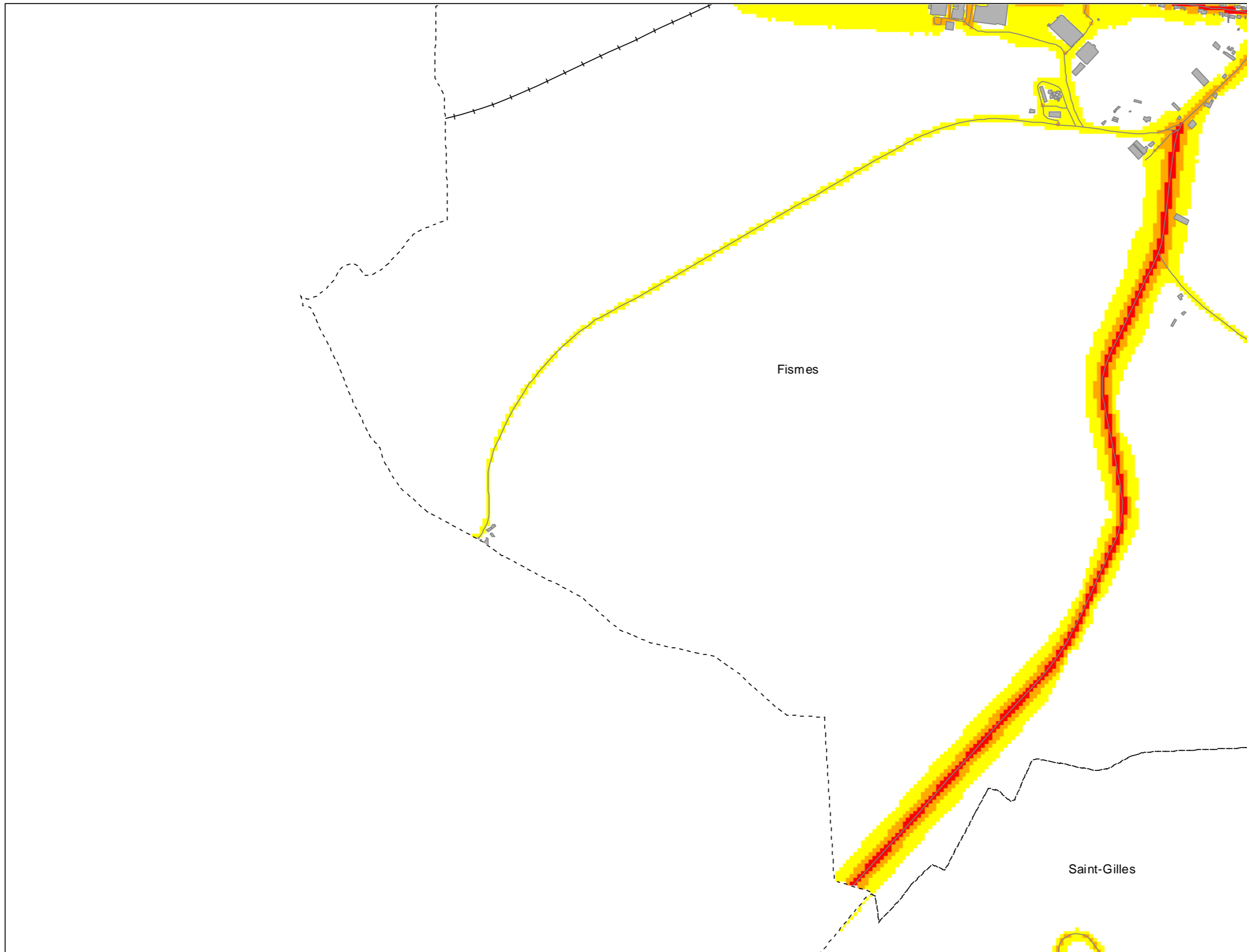
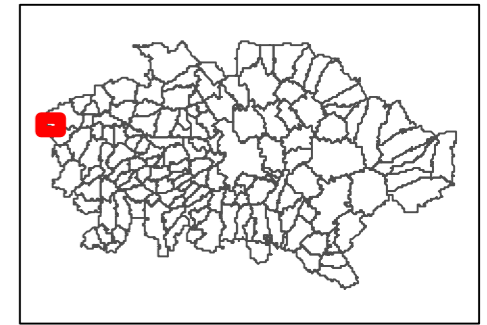


Cartes de bruit stratégiques sur le territoire de la Communauté Urbaine du Grand Reims

BRUIT ROUTIER - Indicateur Lden

Dalle
A07

GRAND
REIMS
COMMUNAUTÉ URBAINE



Légende

- Limite communale
- Route
- + + + Voie ferrée
- Bâtiment
- Enseignement et santé

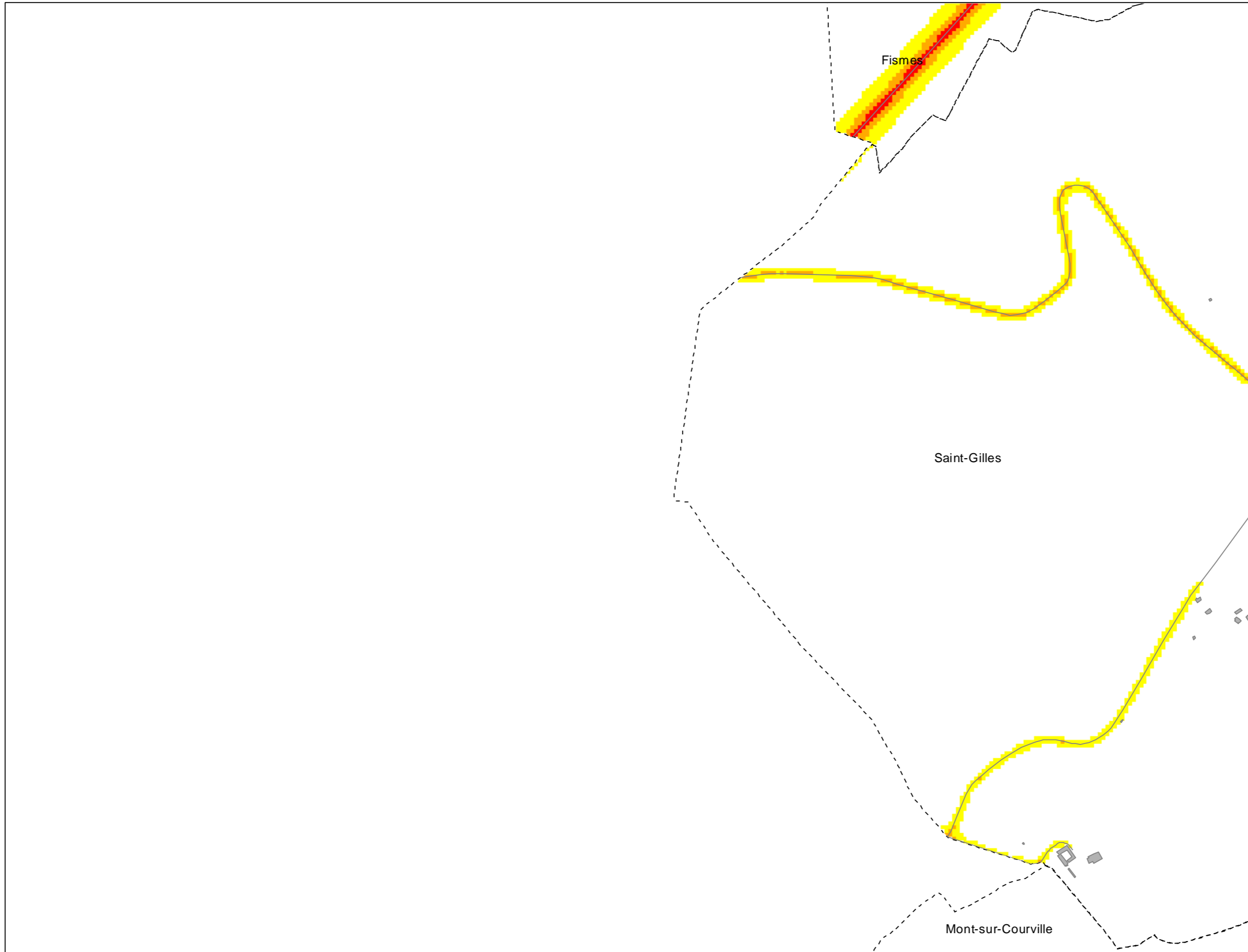
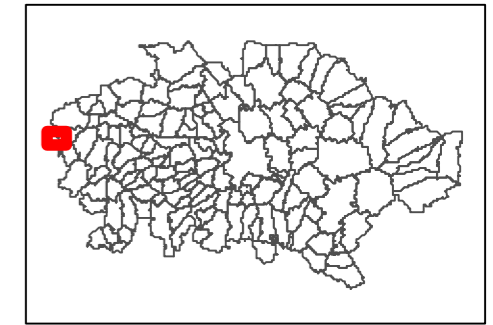
Niveaux sonores en dB(A)

- > 75
- 70 - 75
- 65 - 70
- 60 - 65
- 55 - 60
- < 55



Cartes de bruit stratégiques sur le territoire de la Communauté Urbaine du Grand Reims BRUIT ROUTIER - Indicateur Lden

Dalle
A08



Légende

- Limite communale
- Route
- + + + Voie ferrée
- Bâtiment
- Enseignement et santé

Niveaux sonores en dB(A)

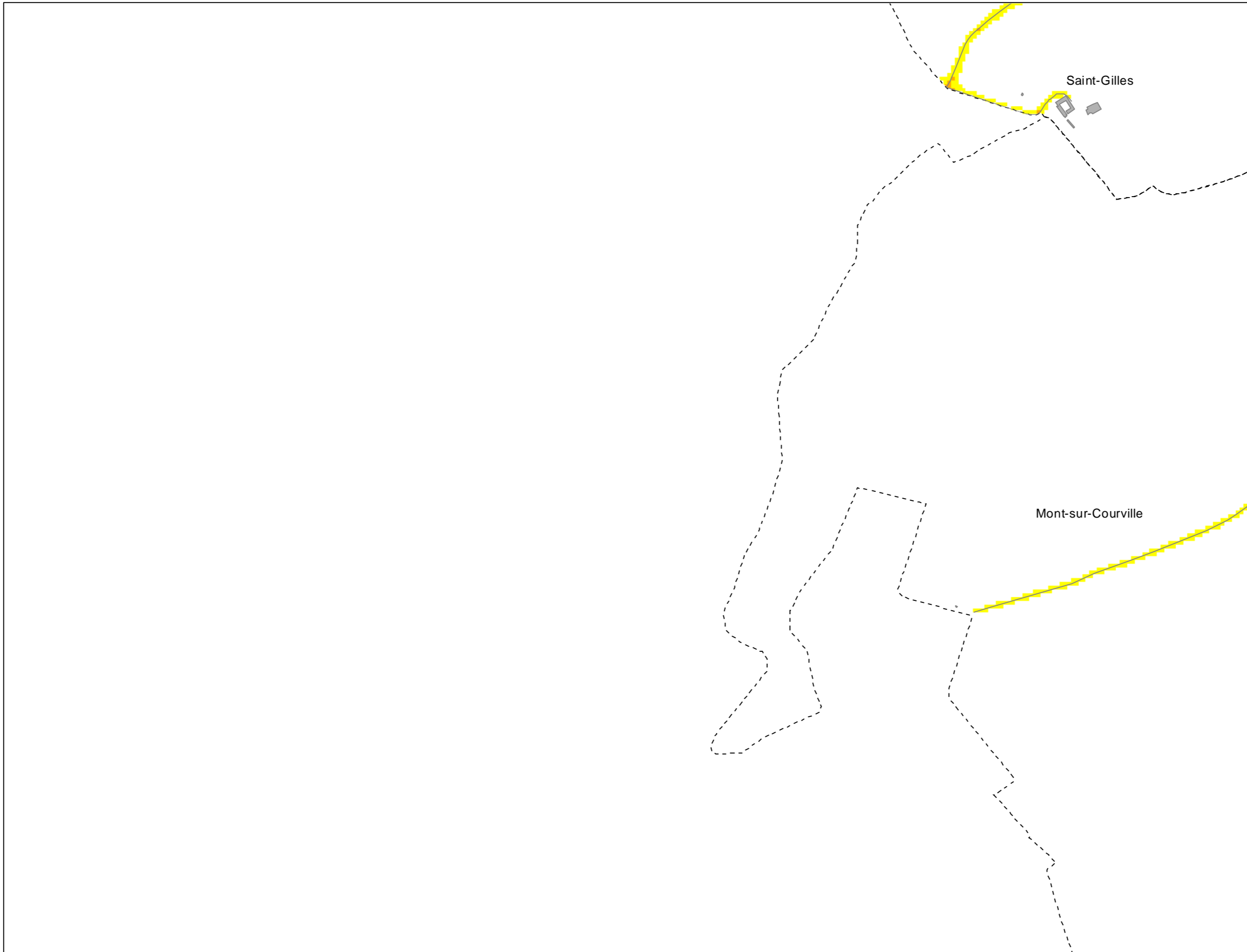
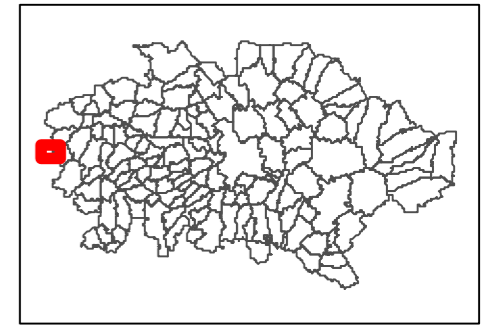
- > 75
- 70 - 75
- 65 - 70
- 60 - 65
- 55 - 60
- < 55



Cartes de bruit stratégiques sur le territoire de la Communauté Urbaine du Grand Reims

BRUIT ROUTIER - Indicateur Lden

Dalle
A09



Légende

- Limite communale
- Route
- + + + Voie ferrée
- Bâtiment
- Enseignement et santé

Niveaux sonores en dB(A)


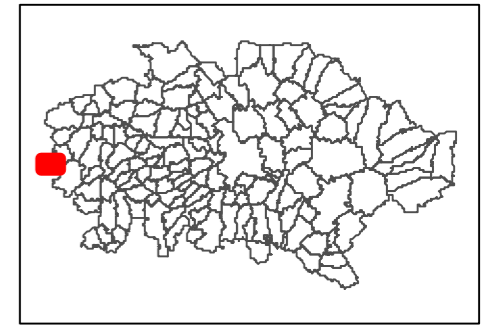
- > 75
- 70 - 75
- 65 - 70
- 60 - 65
- 55 - 60
- < 55



Cartes de bruit stratégiques sur le territoire de la Communauté Urbaine du Grand Reims

BRUIT ROUTIER - Indicateur Lden

Dalle
A10



Légende

- Limite communale
- Route
- + + + Voie ferrée
- Bâtiment
- Enseignement et santé

Niveaux sonores en dB(A)

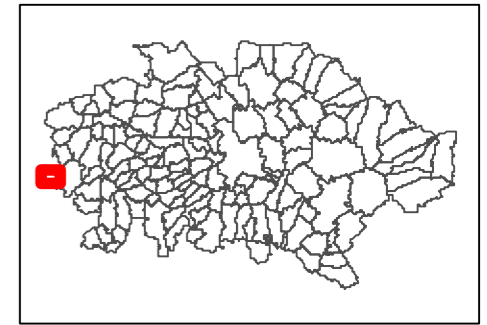
- > 75
- 70 - 75
- 65 - 70
- 60 - 65
- 55 - 60
- < 55



Cartes de bruit stratégiques sur le territoire de la Communauté Urbaine du Grand Reims

BRUIT ROUTIER - Indicateur Lden

Dalle
A11

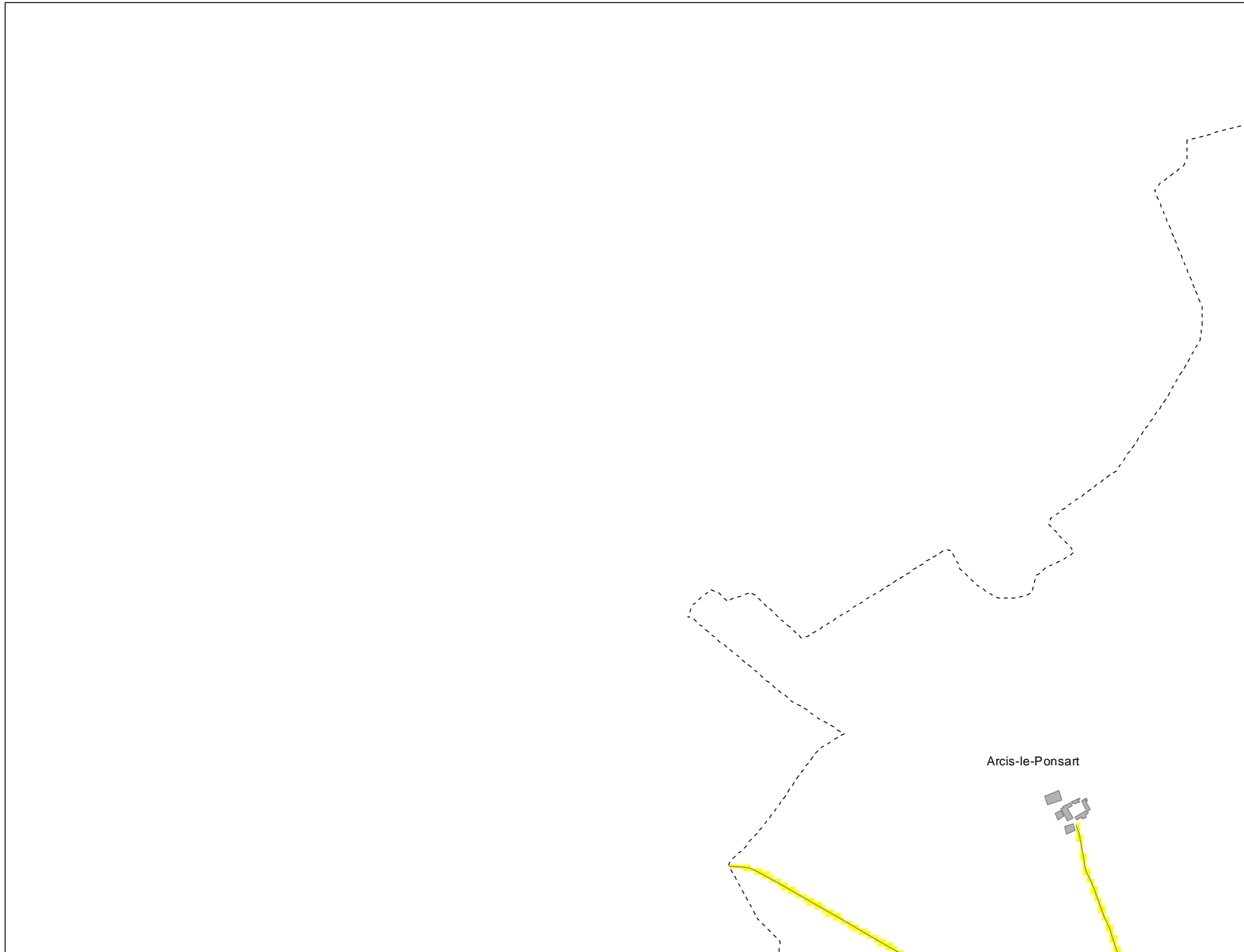


Légende

- Limite communale
- Route
- + + + Voie ferrée
- Bâtiment
- Enseignement et santé

Niveaux sonores en dB(A)

- > 75
- 70 - 75
- 65 - 70
- 60 - 65
- 55 - 60
- < 55



Arcis-le-Ponsart

0 125 250 500 Mètres

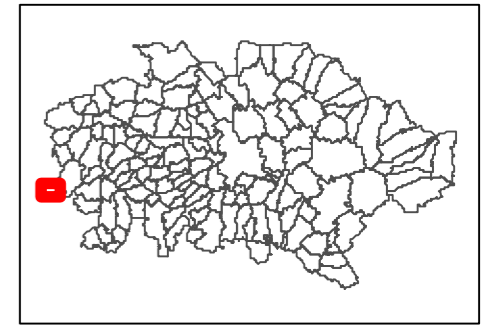


Sources des données : IGN, Communes, CUGR, CD51, DDT51, SANEF, SNCF Réseau
Carte éditée par Sixense - décembre 2022

Cartes de bruit stratégiques sur le territoire de la Communauté Urbaine du Grand Reims

BRUIT ROUTIER - Indicateur Lden

Dalle
A12



Légende

- Limite communale
- Route
- + + + Voie ferrée
- Bâtiment
- Enseignement et santé

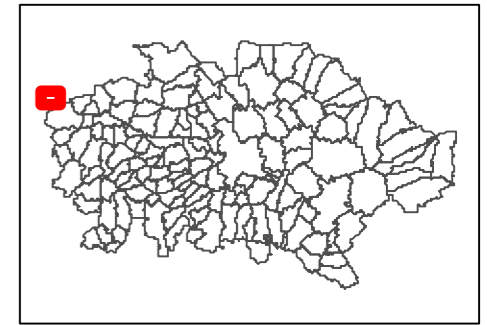
Niveaux sonores en dB(A)

- > 75
- 70 - 75
- 65 - 70
- 60 - 65
- 55 - 60
- < 55



Cartes de bruit stratégiques sur le territoire de la Communauté Urbaine du Grand Reims BRUIT ROUTIER - Indicateur Ln

Dalle
A05



Légende

- Limite communale
- Route
- + + + Voie ferrée
- Bâtiment
- Enseignement et santé

Niveaux sonores en dB(A)

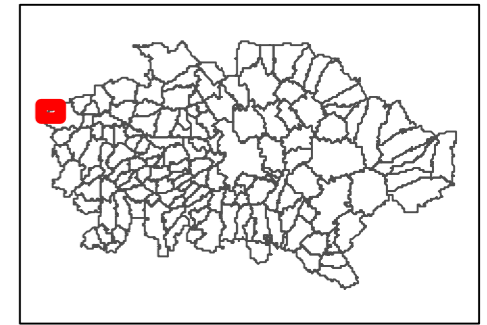
- > 70
- 65 - 70
- 60 - 65
- 55 - 60
- 50 - 55
- < 50



Cartes de bruit stratégiques sur le territoire de la Communauté Urbaine du Grand Reims

BRUIT ROUTIER - Indicateur Ln

Dalle
A06

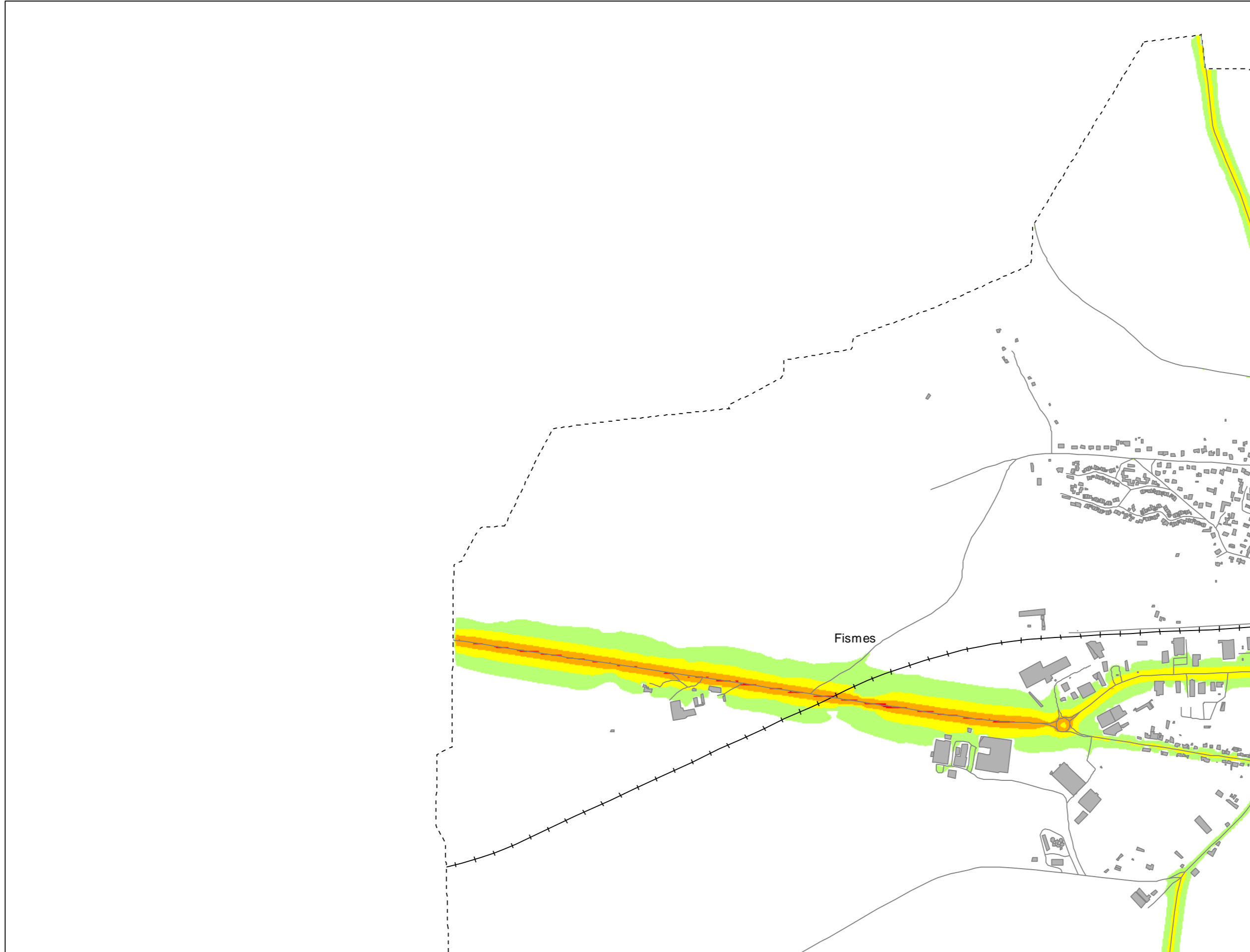


Légende

- Limite communale
- Route
- +— Voie ferrée
- Bâtiment
- Enseignement et santé

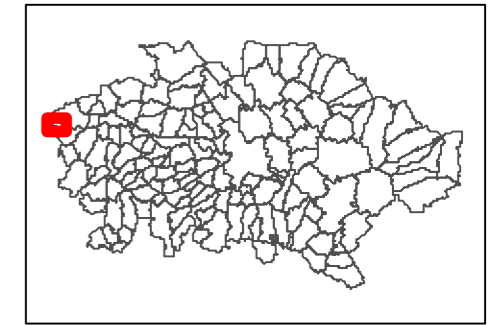
Niveaux sonores en dB(A)

- > 70
- 65 - 70
- 60 - 65
- 55 - 60
- 50 - 55
- < 50



Cartes de bruit stratégiques sur le territoire de la Communauté Urbaine du Grand Reims BRUIT ROUTIER - Indicateur Ln

Dalle
A07



Légende

- Limite communale
- Route
- + + + Voie ferrée
- Bâtiment
- Enseignement et santé

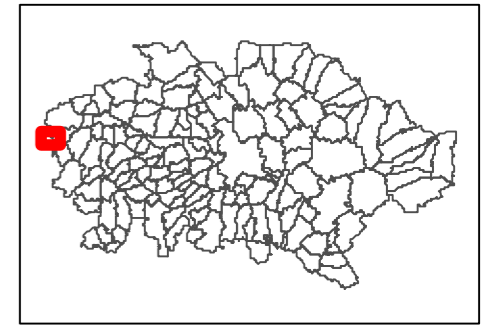
Niveaux sonores en dB(A)

- > 70
- 65 - 70
- 60 - 65
- 55 - 60
- 50 - 55
- < 50



Cartes de bruit stratégiques sur le territoire de la Communauté Urbaine du Grand Reims BRUIT ROUTIER - Indicateur Ln

Dalle
A08



Légende

- Limite communale
- Route
- +— Voie ferrée
- Bâtiment
- Enseignement et santé

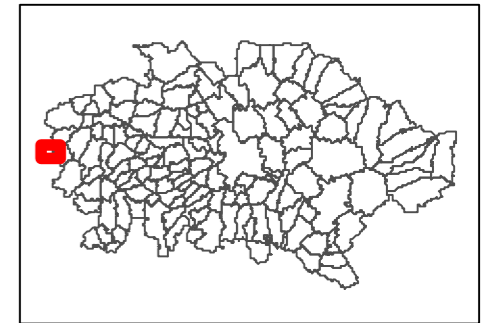
Niveaux sonores en dB(A)

- > 70
- 65 - 70
- 60 - 65
- 55 - 60
- 50 - 55
- < 50



Cartes de bruit stratégiques sur le territoire de la Communauté Urbaine du Grand Reims BRUIT ROUTIER - Indicateur Ln

Dalle
A09



Légende

- Limite communale
- Route
- + -+ Voie ferrée
- Bâtiment
- Enseignement et santé

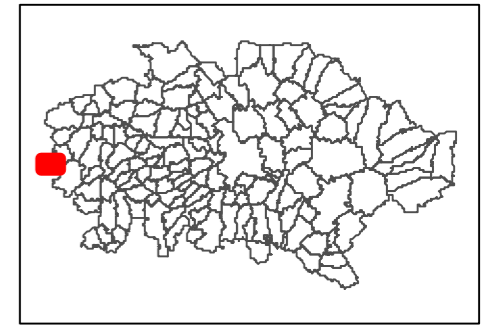
Niveaux sonores en dB(A)

- > 70
- 65 - 70
- 60 - 65
- 55 - 60
- 50 - 55
- < 50



Cartes de bruit stratégiques sur le territoire de la Communauté Urbaine du Grand Reims BRUIT ROUTIER - Indicateur Ln

Dalle
A10



Légende

- Limite communale
- Route
- + -+ Voie ferrée
- Bâtiment
- Enseignement et santé

Niveaux sonores en dB(A)

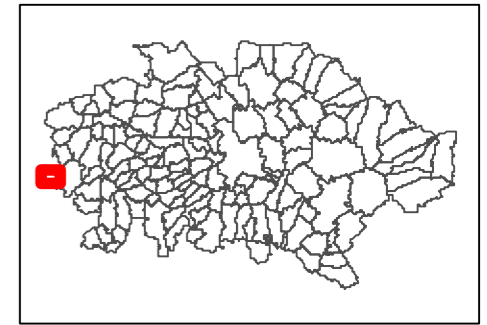
- > 70
- 65 - 70
- 60 - 65
- 55 - 60
- 50 - 55
- < 50



Cartes de bruit stratégiques sur le territoire de la Communauté Urbaine du Grand Reims

BRUIT ROUTIER - Indicateur Ln

Dalle
A11



Légende

- Limite communale
- Route
- + + + Voie ferrée
- Bâtiment
- Enseignement et santé

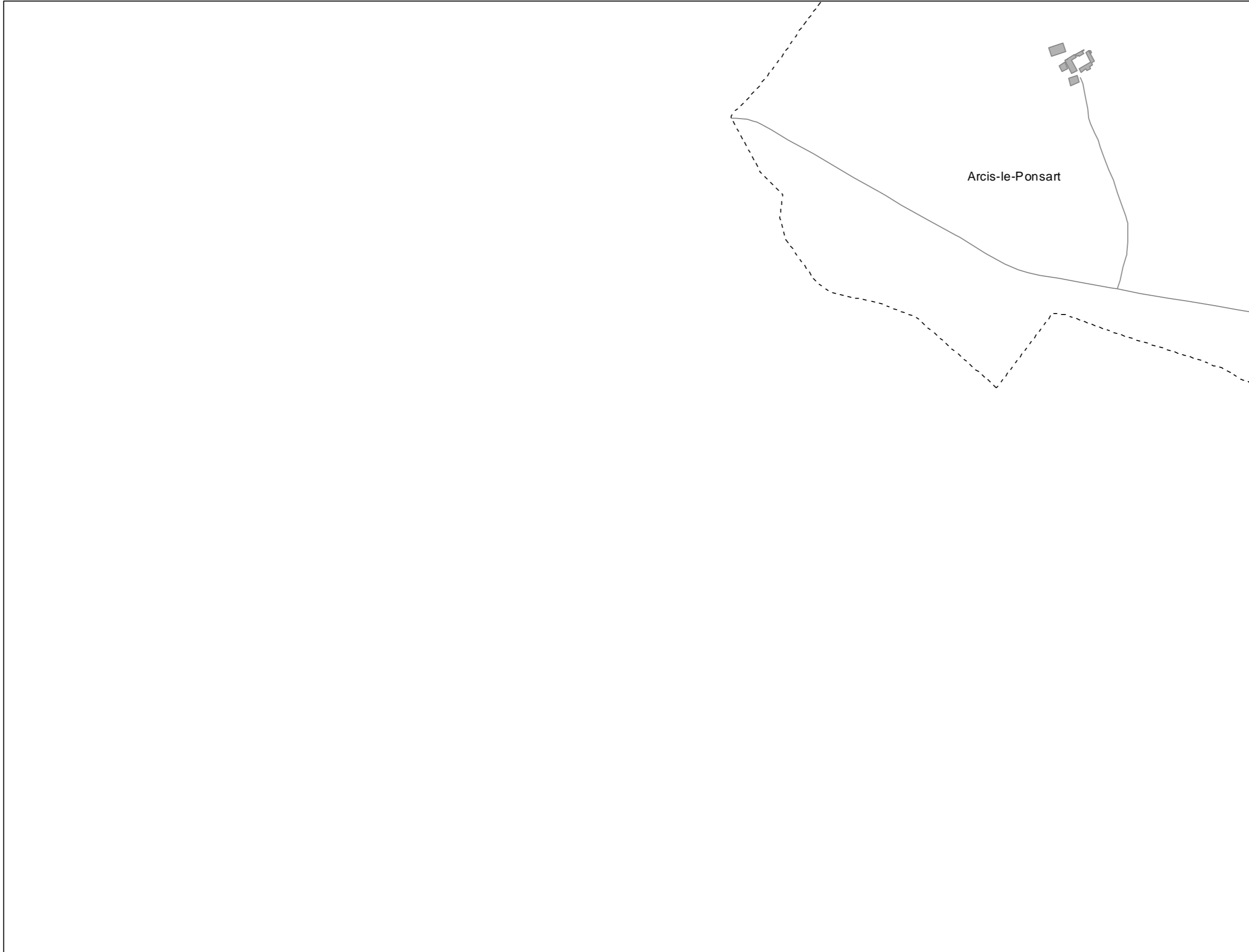
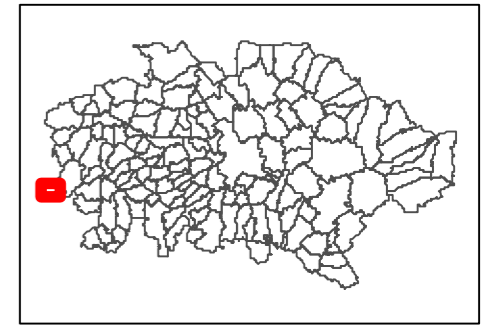
Niveaux sonores en dB(A)

- > 70
- 65 - 70
- 60 - 65
- 55 - 60
- 50 - 55
- < 50



Cartes de bruit stratégiques sur le territoire de la Communauté Urbaine du Grand Reims BRUIT ROUTIER - Indicateur Ln

Dalle
A12



Légende

- Limite communale
- Route
- Voie ferrée
- Bâtiment
- Enseignement et santé

Niveaux sonores en dB(A)

- > 70
- 65 - 70
- 60 - 65
- 55 - 60
- 50 - 55
- < 50

