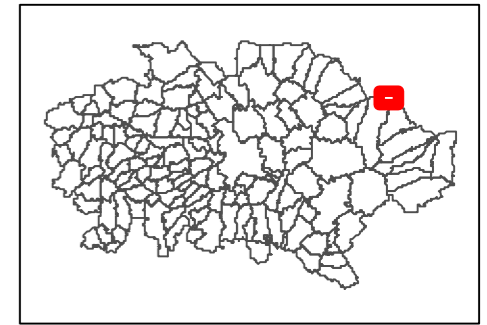


# Cartes de bruit stratégiques sur le territoire de la Communauté Urbaine du Grand Reims

## BRUIT ROUTIER - Indicateur Lden

**Dalle**  
R05



### Légende

Limite communale

Route

Voie ferrée

Bâtiment

Enseignement et santé

### Niveaux sonores en dB(A)

> 75

70 - 75

65 - 70

60 - 65

55 - 60

< 55



Sources des données : IGN, Communes, CUGR, CD51, DDT51, SANEF, SNCF Réseau  
Carte éditée par Sixense - décembre 2022



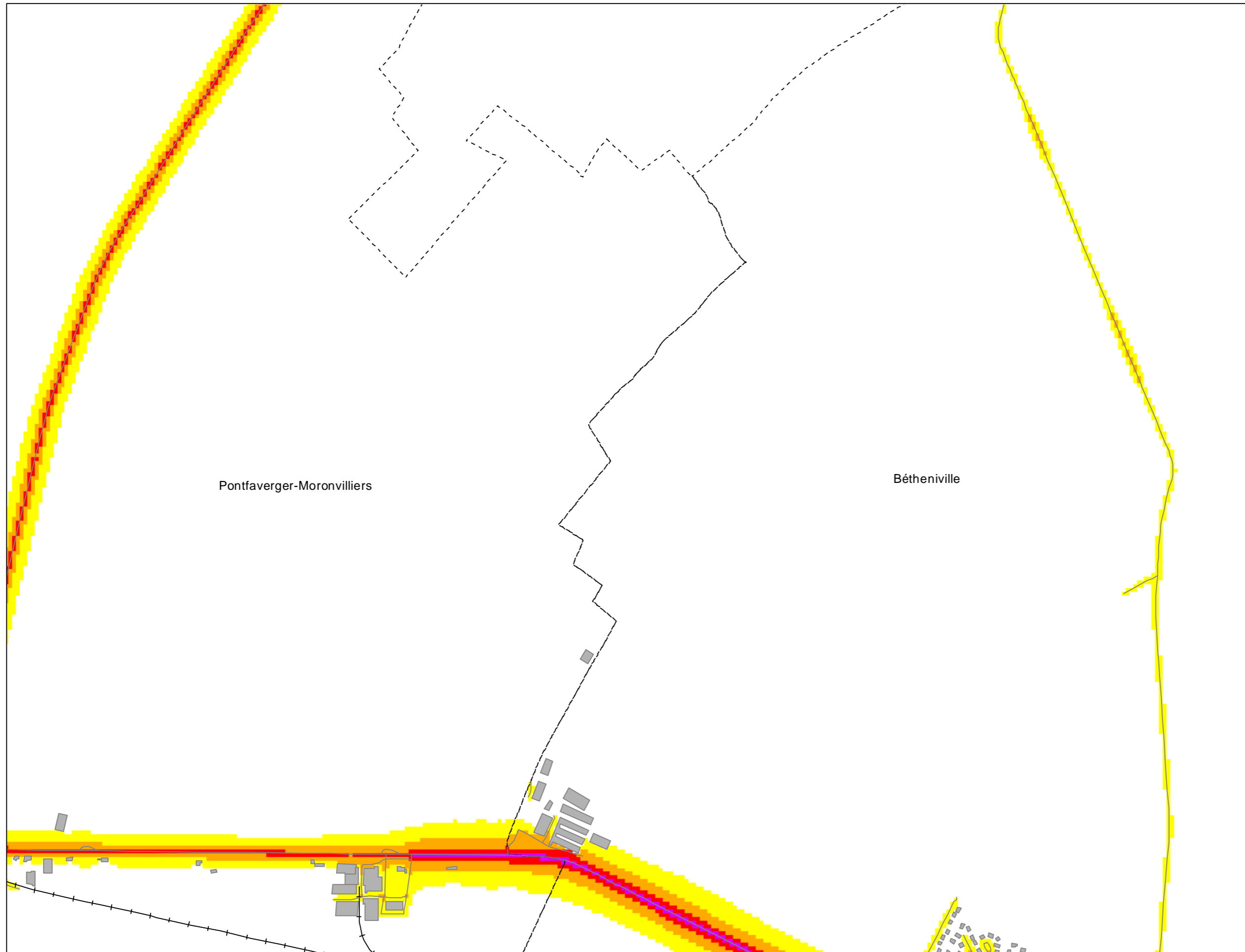
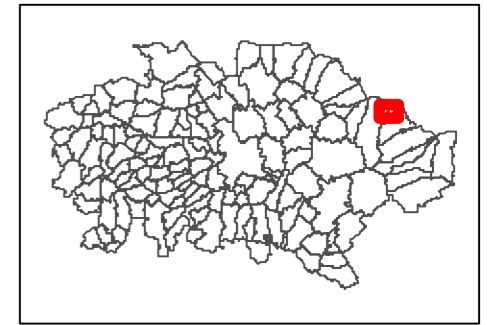
0 125 250 500 Mètres



# Cartes de bruit stratégiques sur le territoire de la Communauté Urbaine du Grand Reims

## BRUIT ROUTIER - Indicateur Lden

**Dalle**  
R06



### Légende

- Limite communale
- Route
- + + + Voie ferrée
- Bâtiment
- Enseignement et santé

### Niveaux sonores en dB(A)

- > 75
- 70 - 75
- 65 - 70
- 60 - 65
- 55 - 60
- < 55



Sources des données : IGN, Communes, CUGR, CD51, DDT51, SANEF, SNCF Réseau  
Carte éditée par Sixense - décembre 2022

0 125 250 500 Mètres

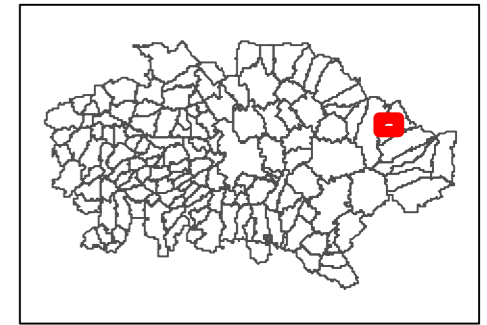


# Cartes de bruit stratégiques sur le territoire de la Communauté Urbaine du Grand Reims

## BRUIT ROUTIER - Indicateur Lden

Dalle  
R07

GRAND  
REIMS  
COMMUNAUTÉ URBAINE



### Légende

- Limite communale
- Route
- +— Voie ferrée
- Bâtiment
- Enseignement et santé

### Niveaux sonores en dB(A)

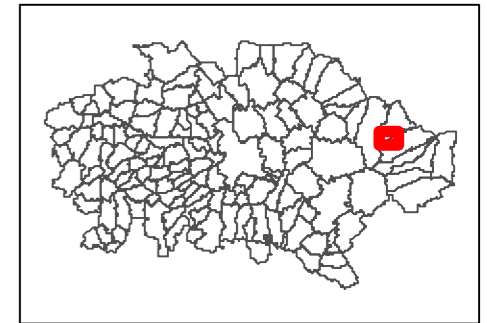
- > 75
- 70 - 75
- 65 - 70
- 60 - 65
- 55 - 60
- < 55



# Cartes de bruit stratégiques sur le territoire de la Communauté Urbaine du Grand Reims

## BRUIT ROUTIER - Indicateur Lden

**Dalle**  
R08



### Légende

- Limite communale
- Route
- + + + Voie ferrée
- Bâtiment
- Enseignement et santé

### Niveaux sonores en dB(A)


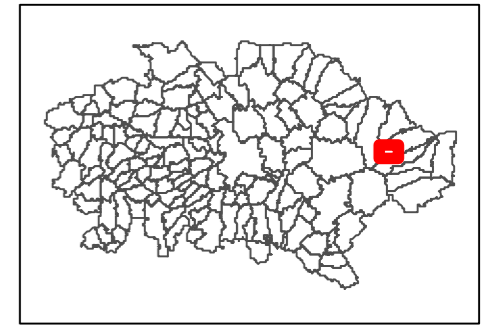
- > 75
- 70 - 75
- 65 - 70
- 60 - 65
- 55 - 60
- < 55



# Cartes de bruit stratégiques sur le territoire de la Communauté Urbaine du Grand Reims

## BRUIT ROUTIER - Indicateur Lden

Dalle  
R09



### Légende

- Limite communale
- Route
- + + + Voie ferrée
- Bâtiment
- Enseignement et santé

### Niveaux sonores en dB(A)

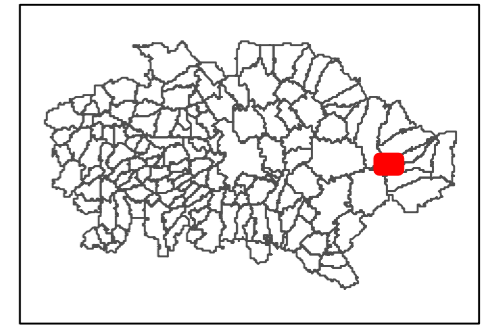
- > 75
- 70 - 75
- 65 - 70
- 60 - 65
- 55 - 60
- < 55



# Cartes de bruit stratégiques sur le territoire de la Communauté Urbaine du Grand Reims

## BRUIT ROUTIER - Indicateur Lden

**Dalle**  
R10



### Légende

- Limite communale
- Route
- +— Voie ferrée
- Bâtiment
- Enseignement et santé

### Niveaux sonores en dB(A)

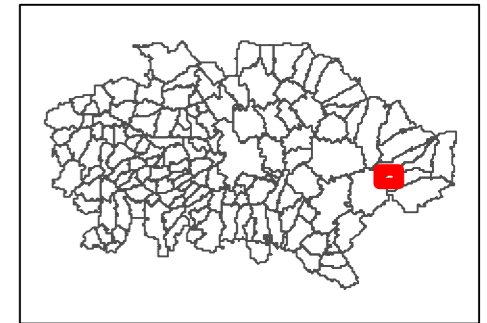
- > 75
- 70 - 75
- 65 - 70
- 60 - 65
- 55 - 60
- < 55



# Cartes de bruit stratégiques sur le territoire de la Communauté Urbaine du Grand Reims

## BRUIT ROUTIER - Indicateur Lden

Dalle  
R11



### Légende

- Limite communale
- Route
- + + + Voie ferrée
- Bâtiment
- Enseignement et santé

### Niveaux sonores en dB(A)

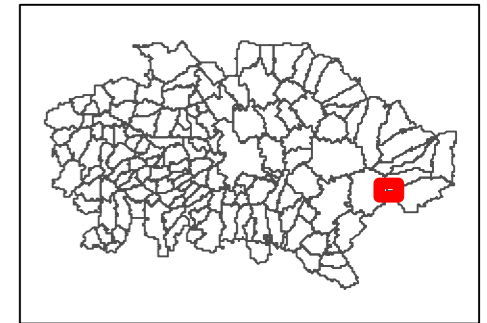
- > 75
- 70 - 75
- 65 - 70
- 60 - 65
- 55 - 60
- < 55



# Cartes de bruit stratégiques sur le territoire de la Communauté Urbaine du Grand Reims

## BRUIT ROUTIER - Indicateur Lden

**Dalle**  
R12



### Légende

- Limite communale
- Route
- +— Voie ferrée
- Bâtiment
- Enseignement et santé

### Niveaux sonores en dB(A)

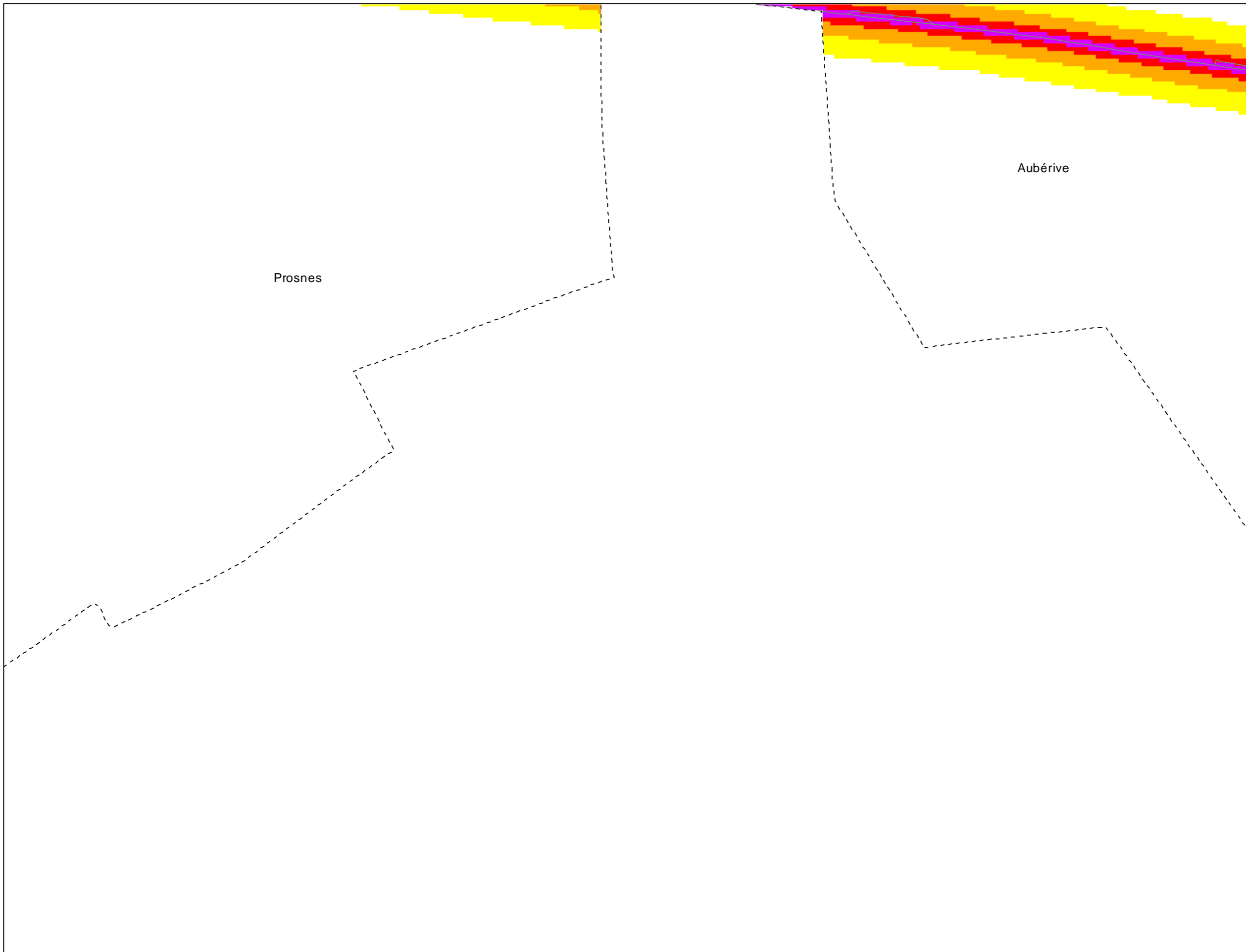
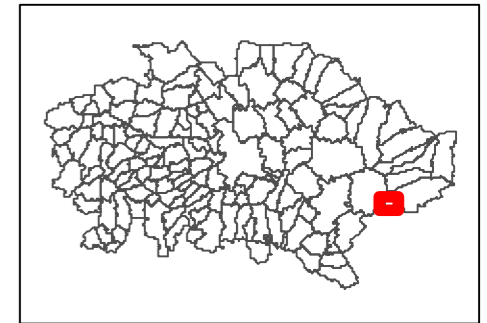
- > 75
- 70 - 75
- 65 - 70
- 60 - 65
- 55 - 60
- < 55





# Cartes de bruit stratégiques sur le territoire de la Communauté Urbaine du Grand Reims BRUIT ROUTIER - Indicateur Lden

**Dalle**  
R13



## Légende

- Limite communale
- Route
- + + + Voie ferrée
- Bâtiment
- Enseignement et santé

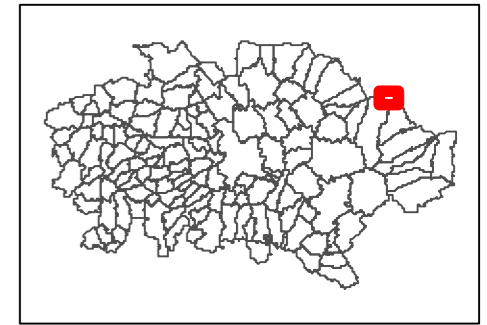
## Niveaux sonores en dB(A)

- > 75
- 70 - 75
- 65 - 70
- 60 - 65
- 55 - 60
- < 55



# Cartes de bruit stratégiques sur le territoire de la Communauté Urbaine du Grand Reims BRUIT ROUTIER - Indicateur Ln

**Dalle**  
R05



## Légende

- Limite communale
- Route
- + + + Voie ferrée
- Bâtiment
- Enseignement et santé

## Niveaux sonores en dB(A)

- > 70
- 65 - 70
- 60 - 65
- 55 - 60
- 50 - 55
- < 50



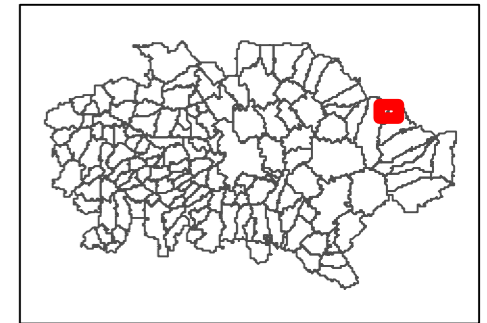
Sources des données : IGN, Communes, CUGR, CD51, DDT51, SANEF, SNCF Réseau  
Carte éditée par Sixense - décembre 2022

0 125 250 500 Mètres



# Cartes de bruit stratégiques sur le territoire de la Communauté Urbaine du Grand Reims BRUIT ROUTIER - Indicateur Ln

**Dalle**  
R06



## Légende

- Limite communale
- Route
- + -+ Voie ferrée
- Bâtiment
- Enseignement et santé

## Niveaux sonores en dB(A)

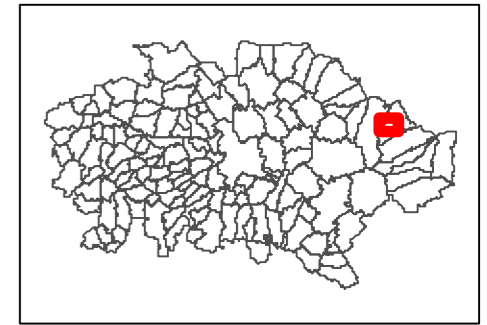
- > 70
- 65 - 70
- 60 - 65
- 55 - 60
- 50 - 55
- < 50



# Cartes de bruit stratégiques sur le territoire de la Communauté Urbaine du Grand Reims BRUIT ROUTIER - Indicateur Ln

Dalle  
R07

GRAND  
REIMS  
COMMUNAUTÉ URBAINE



## Légende

- Limite communale
- Route
- + + + Voie ferrée
- Bâtiment
- Enseignement et santé

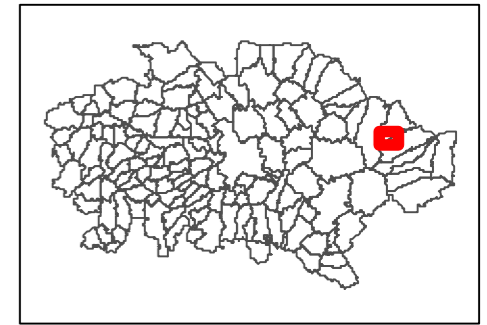
## Niveaux sonores en dB(A)

- > 70
- 65 - 70
- 60 - 65
- 55 - 60
- 50 - 55
- < 50



# Cartes de bruit stratégiques sur le territoire de la Communauté Urbaine du Grand Reims BRUIT ROUTIER - Indicateur Ln

**Dalle**  
R08



## Légende

- Limite communale
- Route
- Voie ferrée
- Bâtiment
- Enseignement et santé


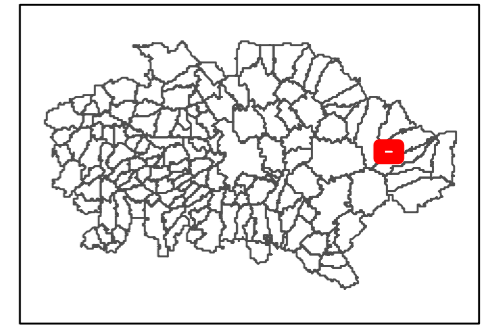
## Niveaux sonores en dB(A)

- > 70
- 65 - 70
- 60 - 65
- 55 - 60
- 50 - 55
- < 50



# Cartes de bruit stratégiques sur le territoire de la Communauté Urbaine du Grand Reims BRUIT ROUTIER - Indicateur Ln

**Dalle**  
R09



## Légende

- Limite communale
- Route
- + + + Voie ferrée
- Bâtiment
- Enseignement et santé

## Niveaux sonores en dB(A)

- > 70
- 65 - 70
- 60 - 65
- 55 - 60
- 50 - 55
- < 50



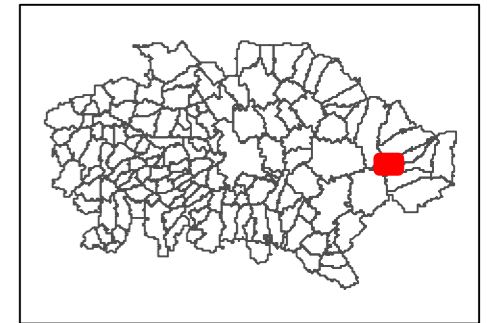
Sources des données : IGN, Communes, CUGR, CD51, DDT51, SANEF, SNCF Réseau  
Carte éditée par Sixense - décembre 2022

0 125 250 500 Mètres



# Cartes de bruit stratégiques sur le territoire de la Communauté Urbaine du Grand Reims BRUIT ROUTIER - Indicateur Ln

**Dalle**  
R10



## Légende

- Limite communale
- Route
- Voie ferrée
- Bâtiment
- Enseignement et santé

## Niveaux sonores en dB(A)

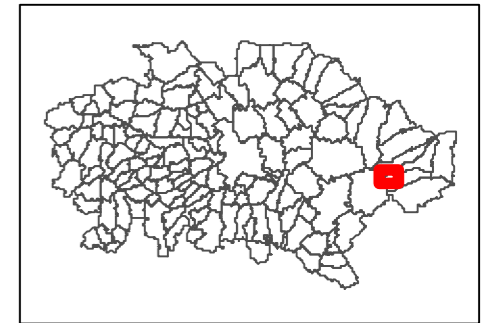
- > 70
- 65 - 70
- 60 - 65
- 55 - 60
- 50 - 55
- < 50



# Cartes de bruit stratégiques sur le territoire de la Communauté Urbaine du Grand Reims

## BRUIT ROUTIER - Indicateur Ln

**Dalle**  
R11



### Légende

- Limite communale
- Route
- + + + Voie ferrée
- Bâtiment
- Enseignement et santé

### Niveaux sonores en dB(A)

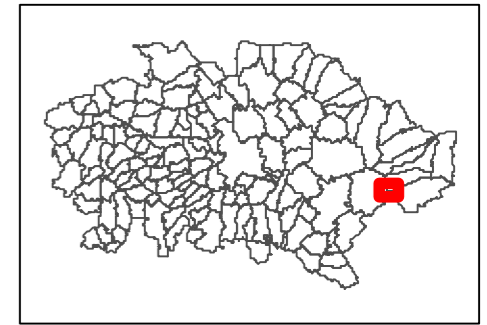
- > 70
- 65 - 70
- 60 - 65
- 55 - 60
- 50 - 55
- < 50





# Cartes de bruit stratégiques sur le territoire de la Communauté Urbaine du Grand Reims BRUIT ROUTIER - Indicateur Ln

**Dalle**  
R12



## Légende

- Limite communale
- Route
- +— Voie ferrée
- Bâtiment
- Enseignement et santé

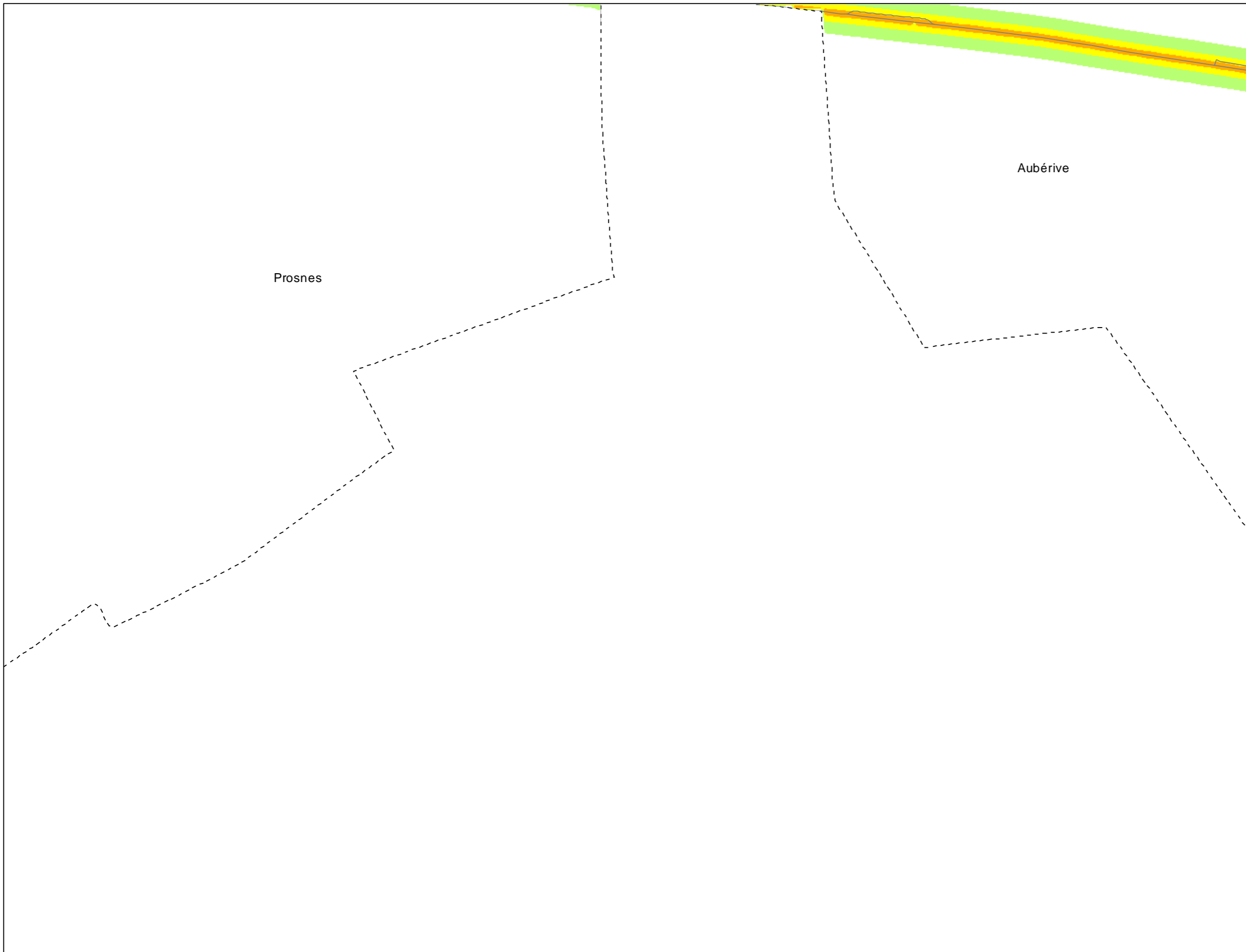
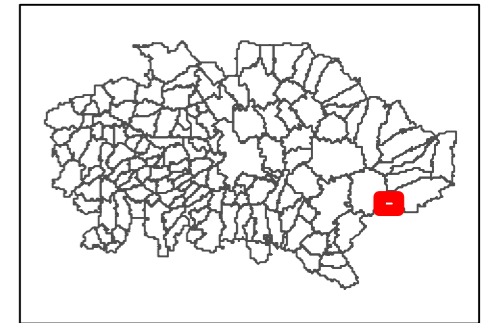
## Niveaux sonores en dB(A)

- > 70
- 65 - 70
- 60 - 65
- 55 - 60
- 50 - 55
- < 50



# Cartes de bruit stratégiques sur le territoire de la Communauté Urbaine du Grand Reims BRUIT ROUTIER - Indicateur Ln

**Dalle**  
R13



## Légende

- Limite communale
- Route
- + + + Voie ferrée
- Bâtiment
- Enseignement et santé

## Niveaux sonores en dB(A)

- > 70
- 65 - 70
- 60 - 65
- 55 - 60
- 50 - 55
- < 50

