






**PLAN PLUIE
DU GRAND REIMS**
Intégrer la pluie, ressourcer le territoire

COMMUNAUTE URBAINE DU GRAND REIMS
Direction de l'eau et de l'assainissement
3 rue Arthur Dacos
CS80036
51722 REIMS

**Plan Pluie du Grand Reims
Zonage pluvial de la commune de Germigny**

Légende 

-  Axes de ruissellement potentiel (Chevelu du SAGE)
-  Cours d'eau (SAGE)
-  Surfaces en eau (IGN)
- Fond de plan**
-  Limites de la CUGR
-  Limites communales

Mission	Phase	Emetteur	Type de doc.	Secteur	Numéro	Indice	Echelle
4633319	01	AVT	PLAN	CUGR	1/1	00	1:10 000

 **ARTELIA** Ville & Territoires
Agence Alsace-Lorraine
21 Rue de la Haye - 67 300 SCHILTIGHEIM

Indice	Date	Modification	Etabli par	Vérifié par
IND 0	04/02/2022	CREATION	PPR	GBT