

PLAN LOCAL D'URBANISME DE BOUILLY

7.1 – Schémas des systèmes d'élimination des déchets

APPROBATION

Elaboration :
Projet arrêté le : 23/11/2017
Approuvé le : 17/12/2018

Pour la Présidente,
Le Vice-Président

Pierre GEORGIN

Carte 1 :

Localisation des déchetteries

Carte 2 :

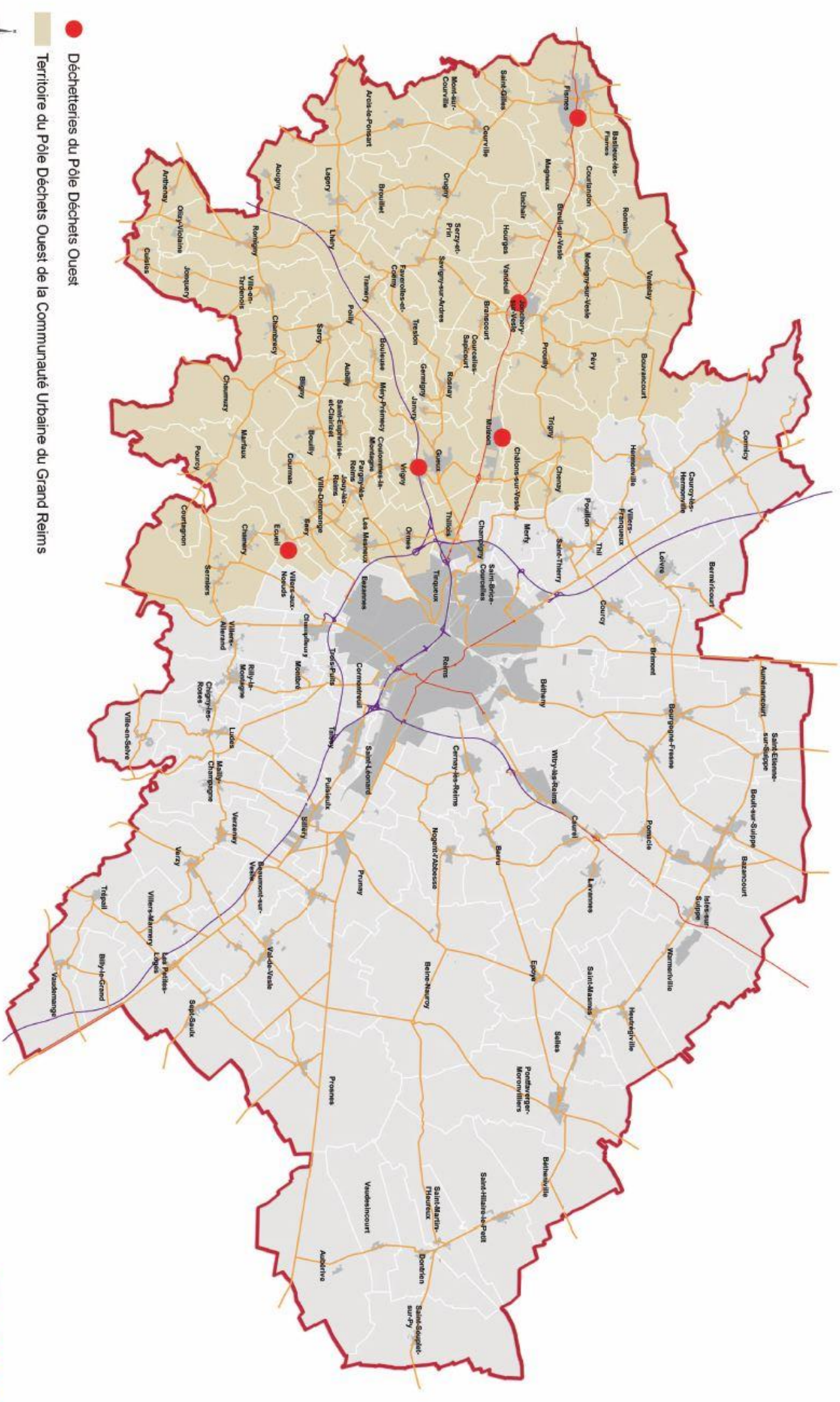
Fréquence de collecte des ordures ménagères

Carte 3 :

Fréquence de collecte du tri

Carte 4 :

Centres de transfert et de traitement

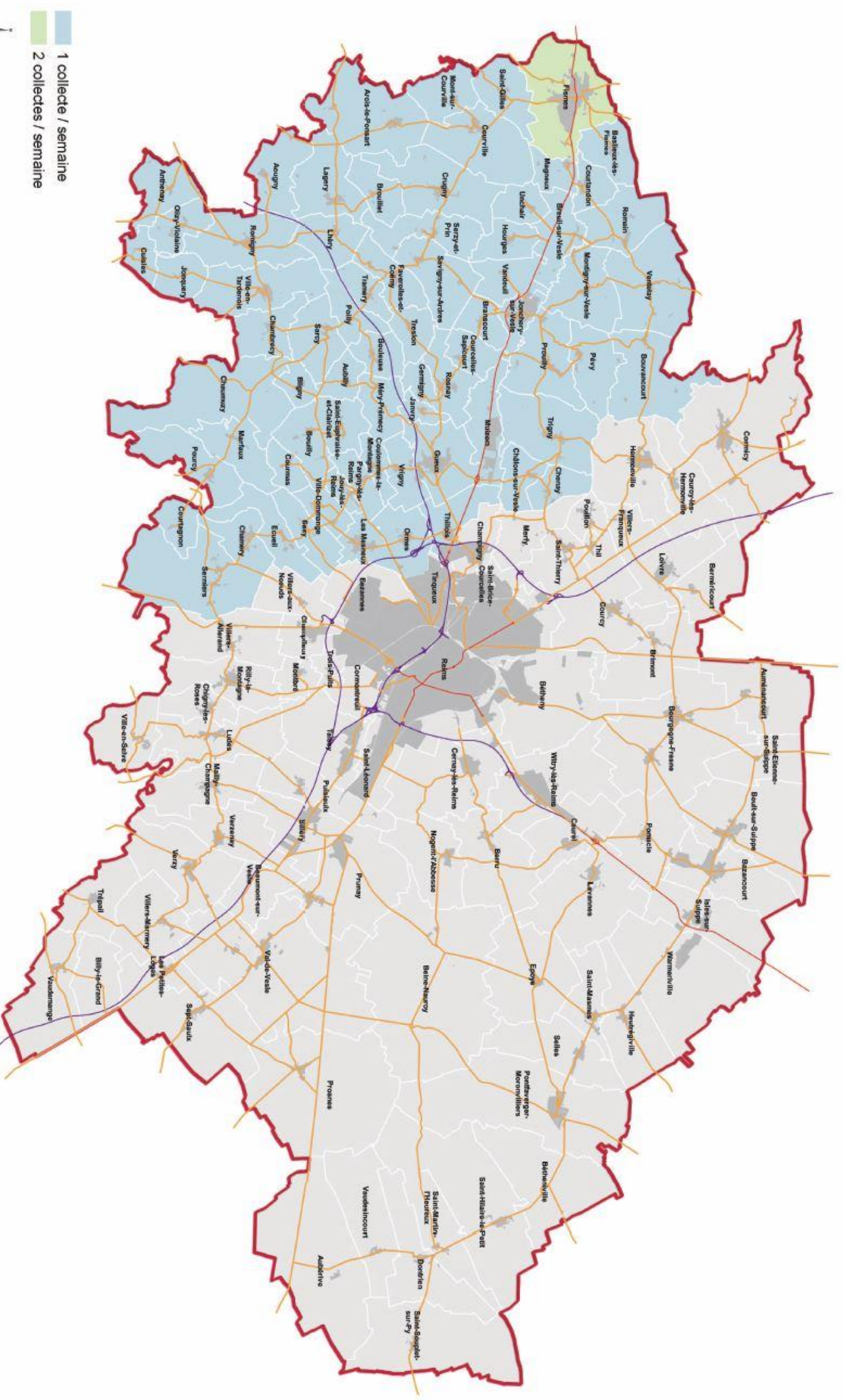


Grand Reims : Localisation des déchetteries sur le Pôle Déchets OUEST




 0 1 2 3 4 5 km

DDEEP - Service Ressources en Information
 Géographique - Avril 2018
www.grandreims.fr



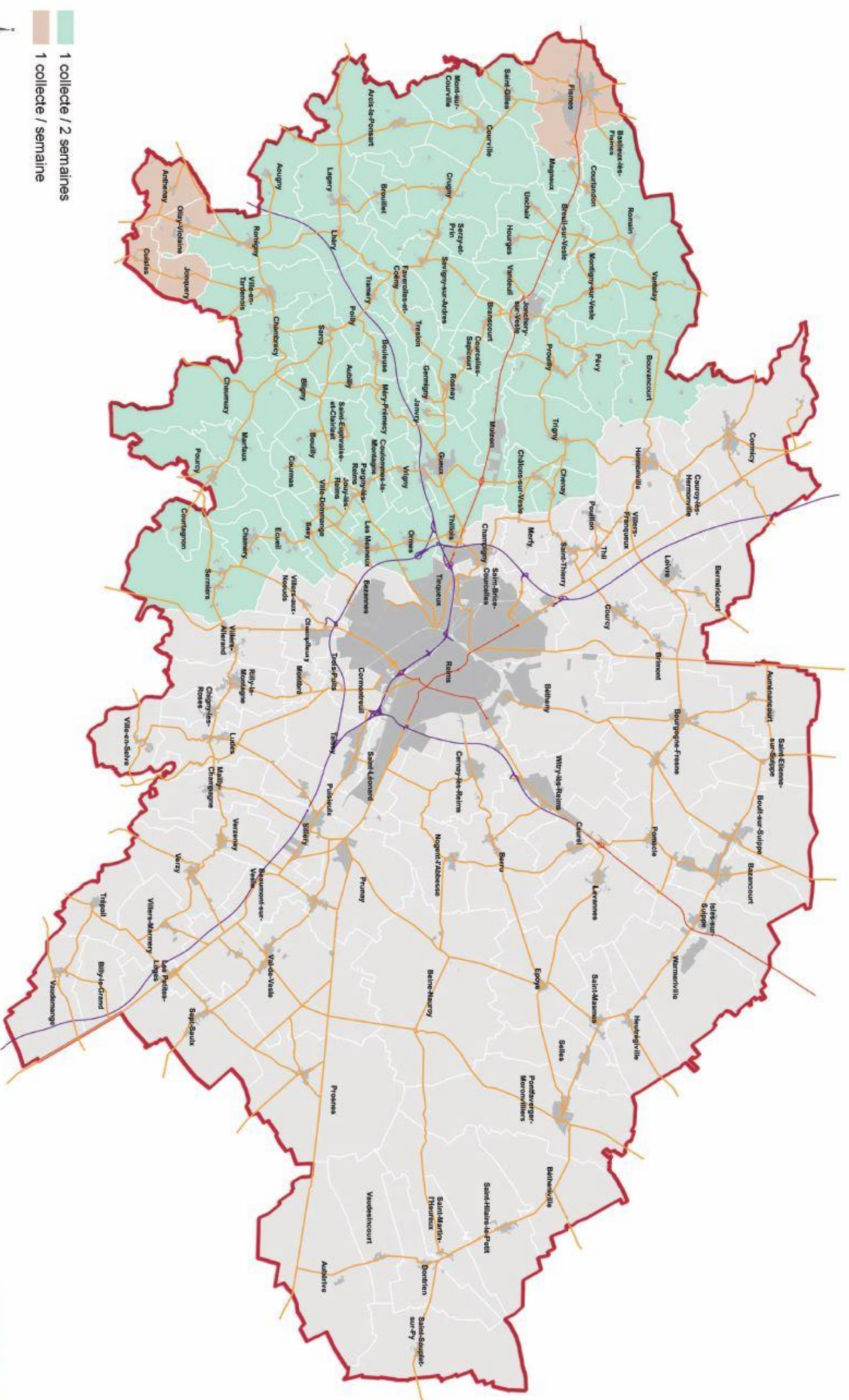
- 1 collecte / semaine
- 2 collectes / semaine



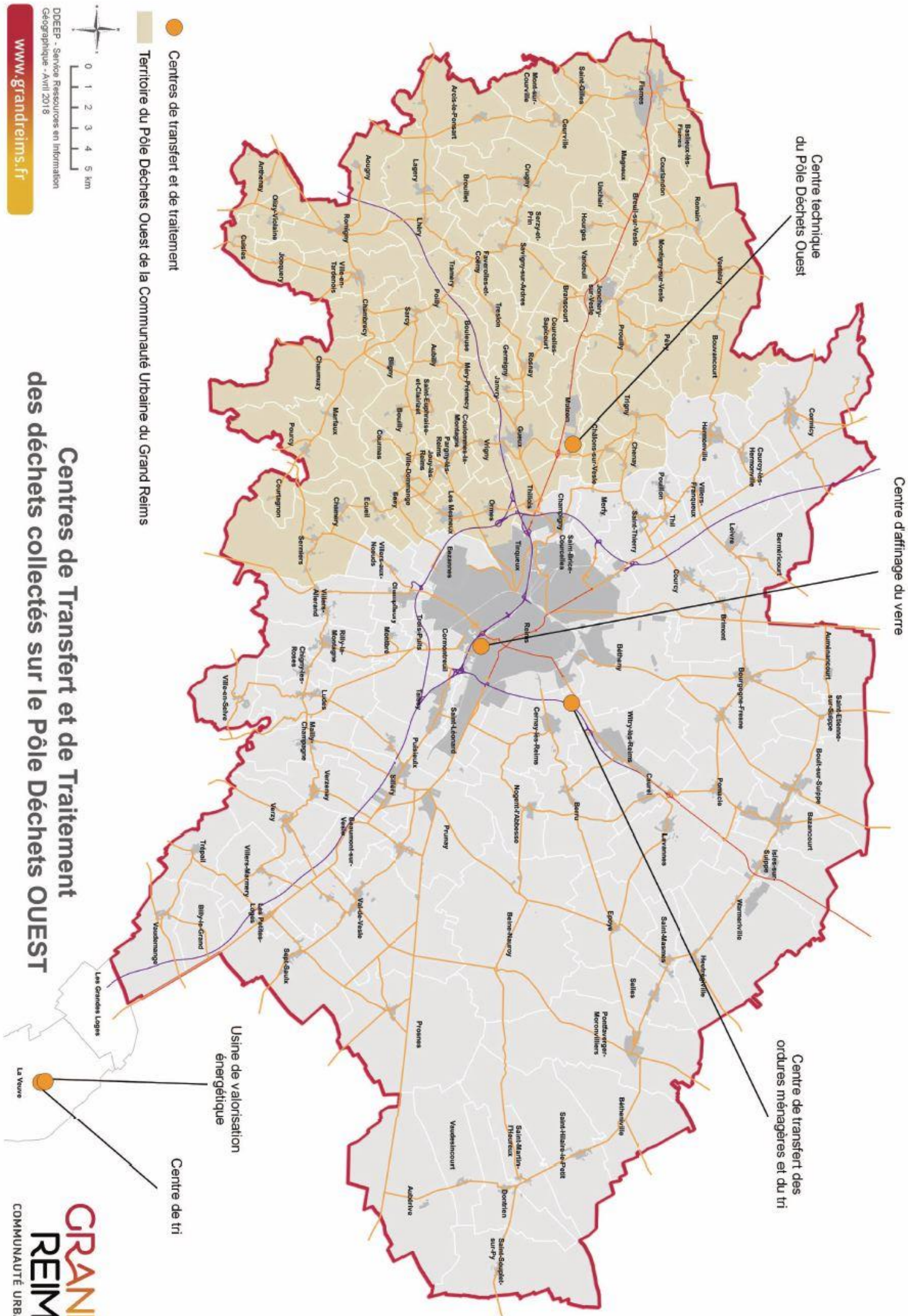
DOEEP - Service Ressources en Information
Géographique - Avril 2018

www.grandreims.fr

Fréquence de collecte des Ordures Ménagères sur le Pôle Déchets OUEST



Fréquence de collecte du Tri sur le Pôle Déchets OUEST



- Centres de transfert et de traitement
- Territoire du Pôle Déchets Ouest de la Communauté Urbaine du Grand Reims



DDEEP - Service Ressources en Information
Géographique - Avril 2018

www.grandreims.fr

Centres de Transfert et de Traitement des déchets collectés sur le Pôle Déchets OUEST