

**Document D2**

**Plan de zonage 2 : Village**

Transmission en Sous-Préfecture en annexe de la délibération du : 29 juin 2023

Arrêtant l'élaboration du PLU de Fresnoles-Reims (commune de Bourgogne-Fresne)

Vu pour être annexé à la délibération du : 29 juin 2023

Arrêtant le projet de Plan Local d'Urbanisme de Fresnoles-Reims (commune de Bourgogne-Fresne)











Pour la Présidente  
La Vice-Présidente

Nathalie MIRAVETTE





Révisé le :	Modifié le :	Mis à jour le :

**L É G E N D E**

- Zonage**
-  Limites de zones
  -  Emplacement réservé
  -  Espace boisé classé (L113-1 du CU)
  -  Secteur OAP
  -  Trame de jardins (L.151-23 du CU)
  -  Zones à dominante humide (L.151-23 du CU)
  -  Cadastre juillet 2022
  -  Limite communale
  -  Limites communes historiques
  -  Bâti à jour

**INFORMATIONS COMPLÉMENTAIRES**

-  Périmètre d'isolement (38,5 m)
-  Périmètre ICPE (100m)

**RAPPEL DES DÉNOMINATIONS**

Zones urbaines	Zone Urbaine mixte
<b>UA</b>	Zone urbaine ancienne
<b>UB</b>	Zone urbaine d'extension
<b>Zone d'urbanisation future</b>	
<b>1AU</b>	Zone à urbaniser
<b>Zone agricole</b>	
<b>A</b>	Zone agricole
<b>Ap</b>	Secteur agricole « protégé »
<b>Am</b>	Secteur agricole lié à la méthanisation
<b>Ax</b>	Secteur agricole d'activités économiques
<b>Zone naturelle et forestière</b>	
<b>N</b>	Zone naturelle
<b>Ns</b>	Secteur naturel lié aux sports et aux loisirs

**EMPLACEMENTS RÉSERVÉS**

N°	Désignation	Superficie	Bénéficiaire
<b>1</b>	Voierie côté Ouest	1 912 m <sup>2</sup> environ	Commune de Bourgogne-Fresne
<b>2</b>	Voierie côté Est	3 728 m <sup>2</sup> environ	Commune de Bourgogne-Fresne

