



# PLAN LOCAL D'URBANISME DE COURMAS

## 7.1 – Schémas des systèmes d'élimination des déchets

**APPROBATION**

**Elaboration :**  
**Projet arrêté le : 21/12/2017**  
**Approuvé le : 17/12/2018**

Pour la Présidente,  
Le Vice-Président

Pierre GEORGIN





**Carte 1** :

Localisation des déchetteries

**Carte 2** :

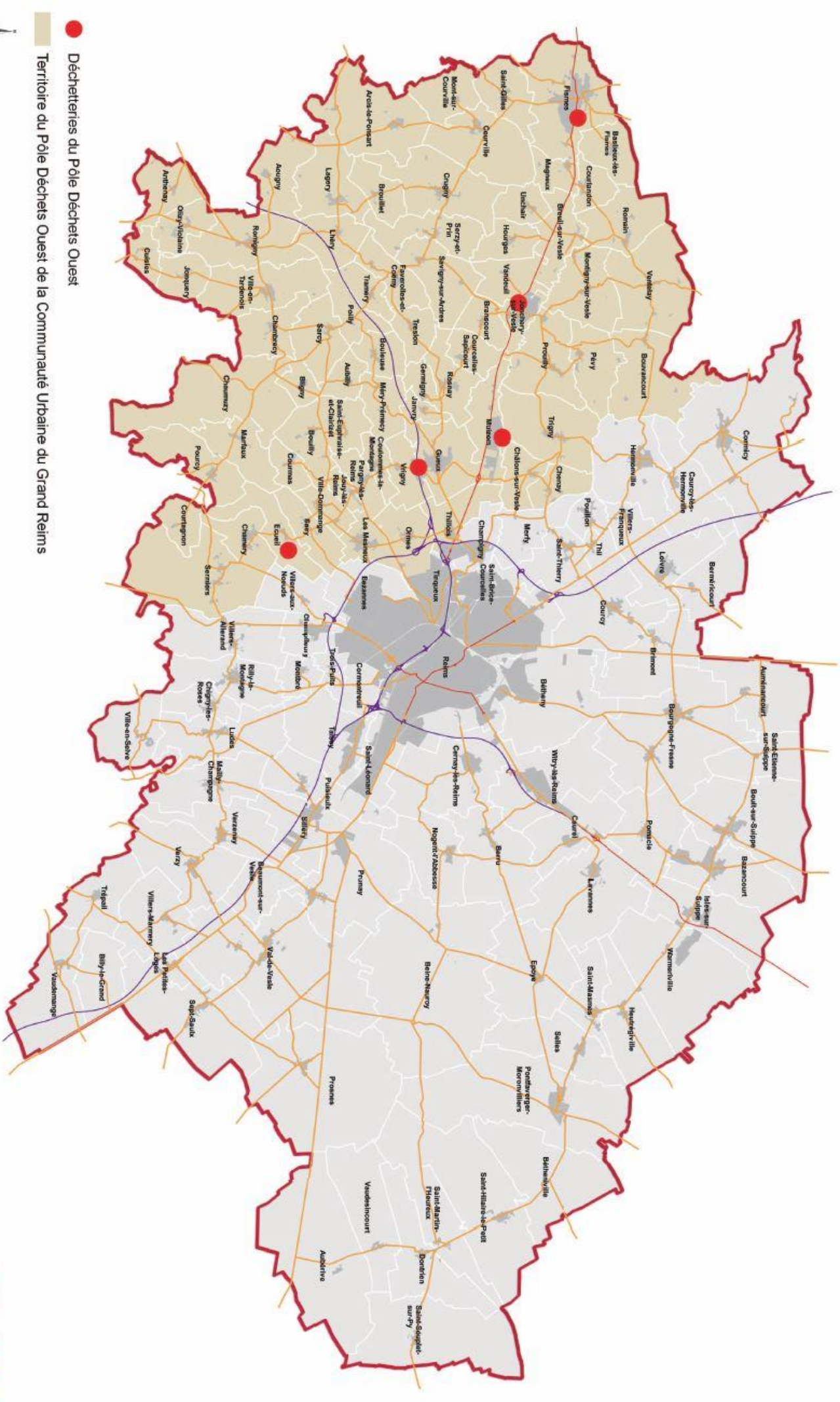
Fréquence de collecte des ordures ménagères

**Carte 3** :

Fréquence de collecte du tri

**Carte 4** :

Centres de transfert et de traitement


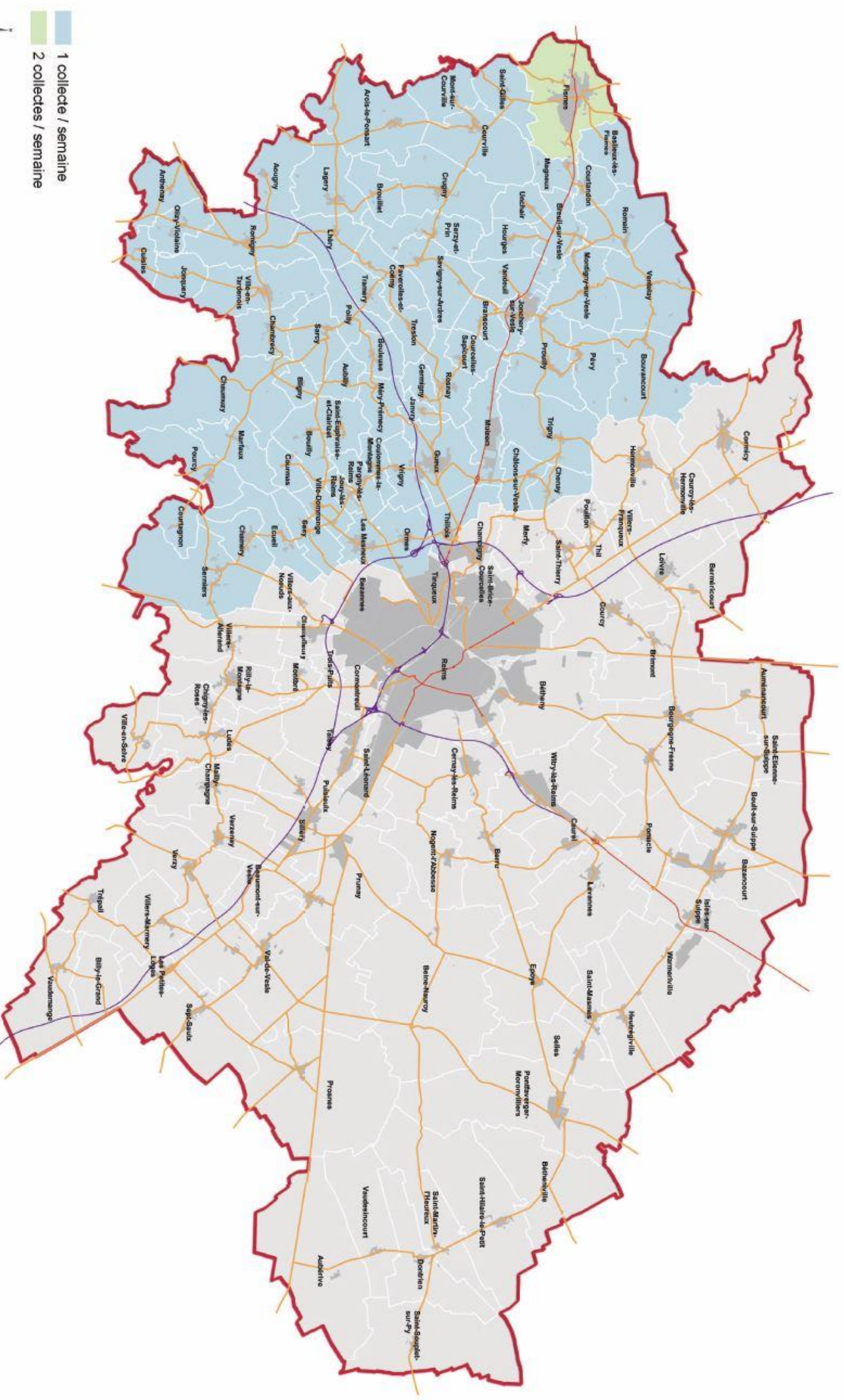


● Déchetteries du Pôle Déchets Ouest

■ Territoire du Pôle Déchets Ouest de la Communauté Urbaine du Grand Reims

# Grand Reims : Localisation des déchetteries

## sur le Pôle Déchets OUEST



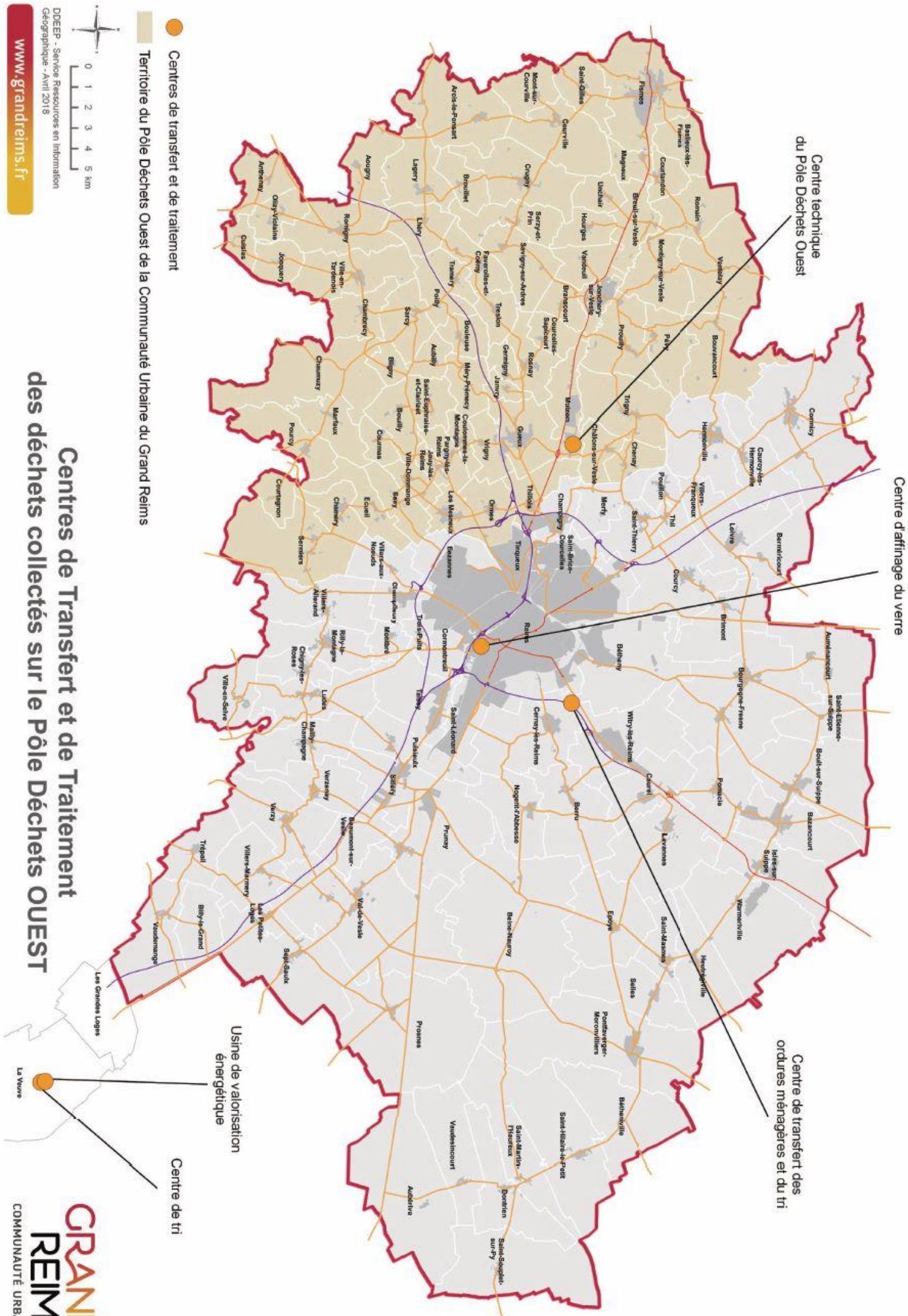
1 collecte / semaine  
2 collectes / semaine

DOEEP - Service Ressources en Information  
Géographique - Avril 2018

[www.grandreims.fr](http://www.grandreims.fr)

# Fréquence de collecte des Ordures Ménagères sur le Pôle Déchets OUEST





- Centres de transfert et de traitement
- Territoire du Pôle Déchets Ouest de la Communauté Urbaine du Grand Reims

0 1 2 3 4 5 km  
 DDEEP - Service Ressources en Information  
 Géographique - Avril 2018  
[www.grandreims.fr](http://www.grandreims.fr)

## Centres de Transfert et de Traitement des déchets collectés sur le Pôle Déchets OUEST