

## préfecture de la Marne



Service Urbanisme  
Cellule Planification et Legalité  
40 Bd Anatole France  
51 000 Châlons-en-Champagne

Date: Août 2016  
Additif: Janvier 2016

## Plan Local d'Urbanisme

### COMMUNAUTE URBAINE DU GRAND REIMS

### Commune de PARGNY-LES-REIMS

## APPROBATION

### Plan des servitudes

Arrêté par délibération du conseil municipal en date du 6 octobre 2016  
Enquête publique du 20 mars au 21 avril 2017  
Vu pour être annexé à la délibération du conseil communautaire du Grand Reims en date du \_\_\_\_\_ approuvant le P.L.U.

Le Président

échelle : 1/50 000







SERVITUDES\_PAC\_  
PARGNY-LES-REIMS\_V10R

## LEGENDE

### AVERTISSEMENT

Certaines servitudes ne sont pas reportées sur la carte faute de réponses des géomètres de la ou des servitude(s).  
La présente carte n'a qu'une valeur informative.

### REPRODUCTION INTERDITE

- |  |         |  |
|--|---------|--|
|   | AC1     | Monuments historiques - Servitudes de protection des monuments historiques - monument classé ou inscrit  |
|   | EL7     | Circulation routière - Servitudes d'alignement (non matérialisé sur le plan - ci se reporter à la liste des servitudes)  |
|   | EA ERDF | Electricité - Servitudes relatives à l'établissement des canalisations électriques<br>- lignes aériennes<br>- lignes souterraines  |
|   | PE2     | Environnement - Servitudes relatives aux installations classées pour l'environnement   |
|   | PT2     | Télécommunications - Servitudes relatives aux transmissions radio-électriques concernant la protection contre les obstacles, des centres d'émission et de réception exploités par l'Etat   |
|  | T7      | Relations aériennes - Servitudes aéronautiques<br>"Servitudes à l'extérieur des zones de dégivrement concernant des installations particulières"<br>(arrêté ministériel du 25 juillet 1990 applicable sur tout le territoire national) |

