



CARTE COMMUNALE DE POILLY

Annex G - Plan des Servitudes d'Utilité Publique Dossier d'enquête publique

Pour la Présidente,
La Maire Adjointe,
Nathalie MIRAVETE

Date : Mars 2017
SERVITUDES_PAC_POILLY.WOR

Echelle :
1/10 000e











LEGENDE

AVERTISSEMENT

Certaines servitudes ne sont pas reportées sur la carte faute de réponses des gestionnaires de la ou des servitude(s).
La présente carte n'a qu'une valeur informative.

REPRODUCTION INTERDITE
Source: ©IGN-SCAN25©

-  **A4** Conservations des eaux - Servitudes concernant les terrains riverains des cours d'eau non domaniaux ou compris dans l'emprise du lit de ces cours d'eau
-  **AC1** Monuments historiques - Servitudes de protection des monuments historiques - monuments classés ou inscrits
-  **AS1** Conservations des eaux - Servitudes résultant de l'instauration de périmètre de protection des eaux
-  **EL7** Circulation routière - Servitudes d'alignement (non matérialisé sur le plan - cf se reporter à la liste des servitudes)
-  **I4 RTE** Electricité - Servitudes relatives à l'établissement des canalisations électriques
-  **ERDF** - lignes aériennes
- lignes souterraines
-  **T 1** Voies ferrées - Servitudes relatives aux chemins de fer
-  **T 7** Relations aériennes - Servitudes aéronautiques "Servitudes à l'extérieur des zones de dégagement concernant des installations particulières" (arrêté ministériel du 25 juillet 1990 applicable sur tout le territoire national)

