

préfecture de la Marne



Service Urbanisme,  
Habitat, Planification  
Cellule Urbanisme Planification  
28 boulevard Lundy  
51100 Reims

Février 2011

Mise à jour servitude EL7  
19 juillet 2012

Plan Local d'Urbanisme

Commune de

THIL

PORTER A CONNAISSANCE

Plan des servitudes

Vu pour être annexé  
à la délibération  
du 15 juin 2012  
approuvant  
le Plan Local d'Urbanisme







Cachet de la Mairie  
et signature du Maire :



échelle : 1/10 000

S:\SUHPIPIPACIPLU  
Thil\servitudes.WOR

## LEGENDE

-  AS1 Conservations des eaux - Servitudes résultant de l'instauration de périmètre de protection des eaux
-  EL7 Circulation routière - Servitudes d'alignement (non matérialisé sur le plan - cf se reporter à l'encadré)
-  I4 Electricité - Servitudes relatives à l'établissement des canalisations électriques - lignes aériennes ERDF
-  PT3 Télécommunications - Servitudes relatives aux réseaux de télécommunications
-  T5 Relations aériennes - Servitudes aéronautiques - Servitudes de dégagement (aérodromes civils et militaires)
-  T7 Relations aériennes - Servitudes aéronautiques "Servitudes à l'extérieur des zones de dégagement concernant des installations particulières" (arrêté ministériel du 25 juillet 1990 applicable sur tout le territoire national)
- et Arrêté interministériel du 31 décembre 1984 modifié - Annexe V R=24km - aérodrome de Reims Champagne - 239 NGF (Couvre en totalité ou en partie le territoire communal)

## AVERTISSEMENT

Certaines servitudes ne sont pas reportées sur la carte faute de réponses des gestionnaires de la ou des servitude(s).  
La présente carte n'a qu'une valeur informative.

