

préfecture de la Marne



Service Urbanisme
Cellule Planification et Légalité
40 Bd Anatole France
51 000 Châlons-en-Champagne

Date: Novembre 2015

Plan Local d'Urbanisme

Commune de

TINQUEUX

PORTER A CONNAISSANCE

Plan des servitudes

E2

PLU :
Approuvé le 21 mars 2019
Mis à jour le 30 mai 2021

Modification du PLU n°1 :
Approuvée le 16 décembre 2021

Pour la Présidente
La vice-Présidente

Nathalie MIRAVETE




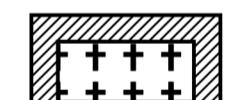



échelle: 1:5 000

SERVITUDES_PAC_
TINQUEUX.QGS

AVERTISSEMENT
Certaines servitudes ne sont pas reportées sur la carte faute de réponses
des gestionnaires de la ou des servitude(s).
La présente carte n'a qu'une valeur informative.

REPRODUCTION INTERDITE
Source: ©IGN-SCAN25®

LEGENDE

-  EL7 Circulation routière - Servitudes d'alignement
(non matérialisé sur le plan - cf se reporter à la liste des servitudes)
-  I4 RTE - Electricité - Servitudes relatives à l'établissement des
canalisations électriques
- lignes aériennes
- lignes souterraines
-  I4 ERDF - Electricité - Servitudes relatives à l'établissement des
canalisations électriques
- lignes aériennes
- lignes souterraines
-  INT1 Cimetières - Servitudes au voisinage des cimetières
-  PM1 Environnement - Servitudes résultant des Plan de Prévention des Risques
Naturels prévisibles - PPR (Cavité)
-  PM2 Environnement - Servitudes relatives aux installations classées
pour l'environnement
-  T7 Relations aériennes - Servitudes aéronautiques
"Servitudes à l'extérieur des zones de dégagement concernant
des installations particulières"
(arrêté ministériel du 25 juillet 1990 applicable sur tout le territoire national)

