







Carte de l'aléa Glissement de Terrain - Vallée de la Vesle - Tranche 1



PRÉFET DE LA MARNE
*Liberté
 Egalité
 Fraternité*

- | | |
|---|--|
|  Limites communales |  aléa moyen versant |
|  aléa faible versant |  aléa moyen plateau |
|  aléa faible plateau |  aléa fort |



Villers-Marmery

Planche 1/2



Echelle : 1:10 000

Conception : DDT51 / SPRNTR / PRNTLB / JA / nov 2021
 Données : BRGM