







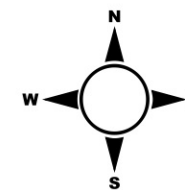
Carte de l'aléa Glissement de Terrain - Vallée de la Vesle - Tranche 1


PRÉFET DE LA MARNE
 Liberté
 Egalité
 Fraternité

- | | |
|---|--|
|  Limites communales |  aléa moyen versant |
| Aléa GT |  aléa moyen plateau |
|  aléa faible versant |  aléa fort |
|  aléa faible plateau | |



Villers-Marmery
Planche 2/2



Echelle : 1:10 000