VILLERS MARMERY

REÇU A LA SOUS-PRÉFECTURE
de REIMS

11 JUIL. 2008

Section G - Lieudit : Le Village

Rue Pasteur

PLAN D' ALIGNEMENT

09 JUIL. 2008

L. LONGIS

NOTA : Les limites figurant au présent plan n'ont pas été définies contradictoirement
Elles résultent, soit de l'interprétation des documents cadastraux, soit des éléments
de possession existants sur le terrain

Levé et dressé par la S.C.P. FLAMAND MELICQUE
Géomètres-Experts 2, rue de Chanoué 51380 VERZY
Téléphone : 03 26 97 91 77 - Fax : 03 26 97 92 47
Email : flamand.melicque@wanadoo.fr
Dossier : R029/2007 - Juin 2007

Echelle : 1/200

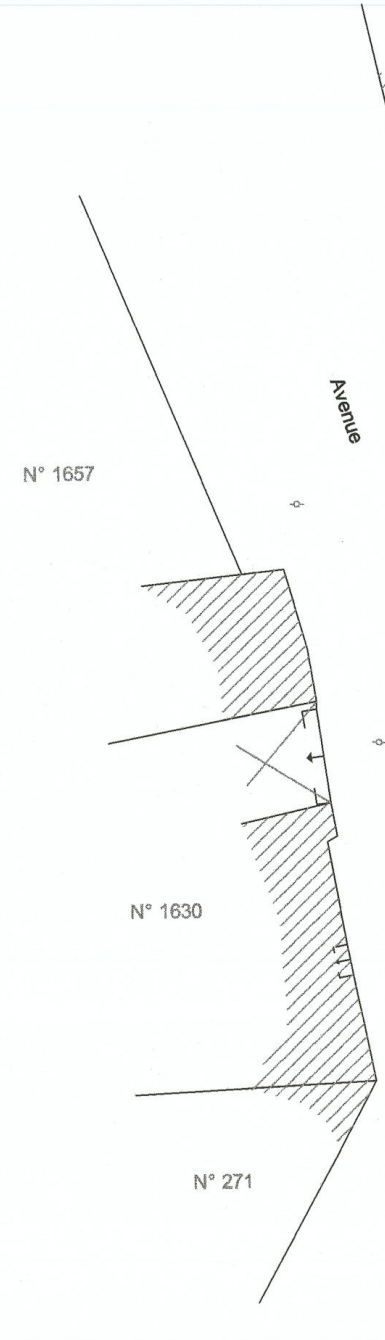
Avenue
N° 1657
N° 1630
N° 271

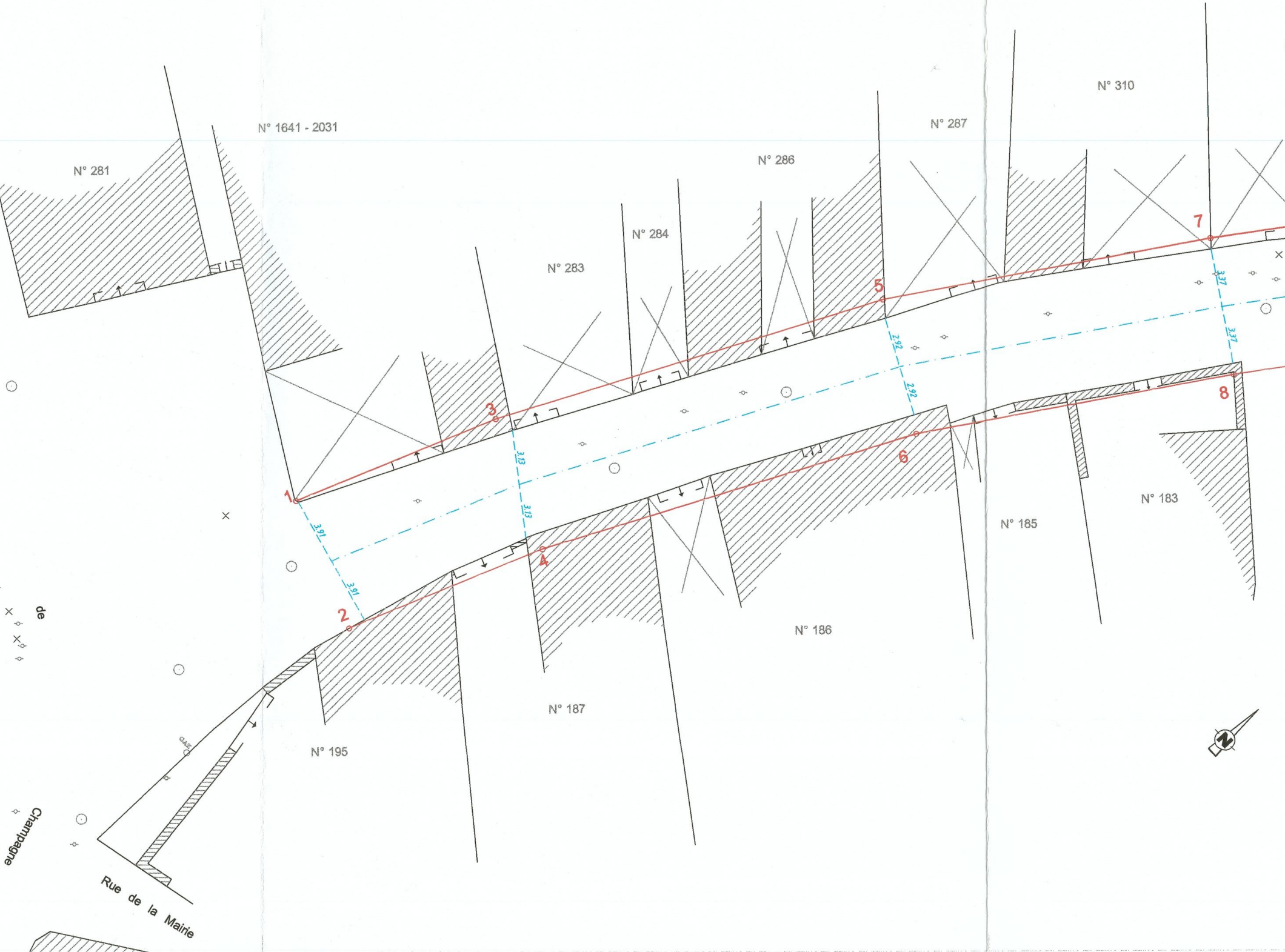
N° 281
N° 1641 - 2031
N° 286
N° 287
N° 310
N° 284
N° 283
N° 183
N° 185
N° 186
N° 187
N° 195
1
2
3
4
5
6
7
8
3.91
3.91
3.13
3.13
2.92
2.92
3.37
3.37
GAZ
N
Rue de la Mairie
de Champagne

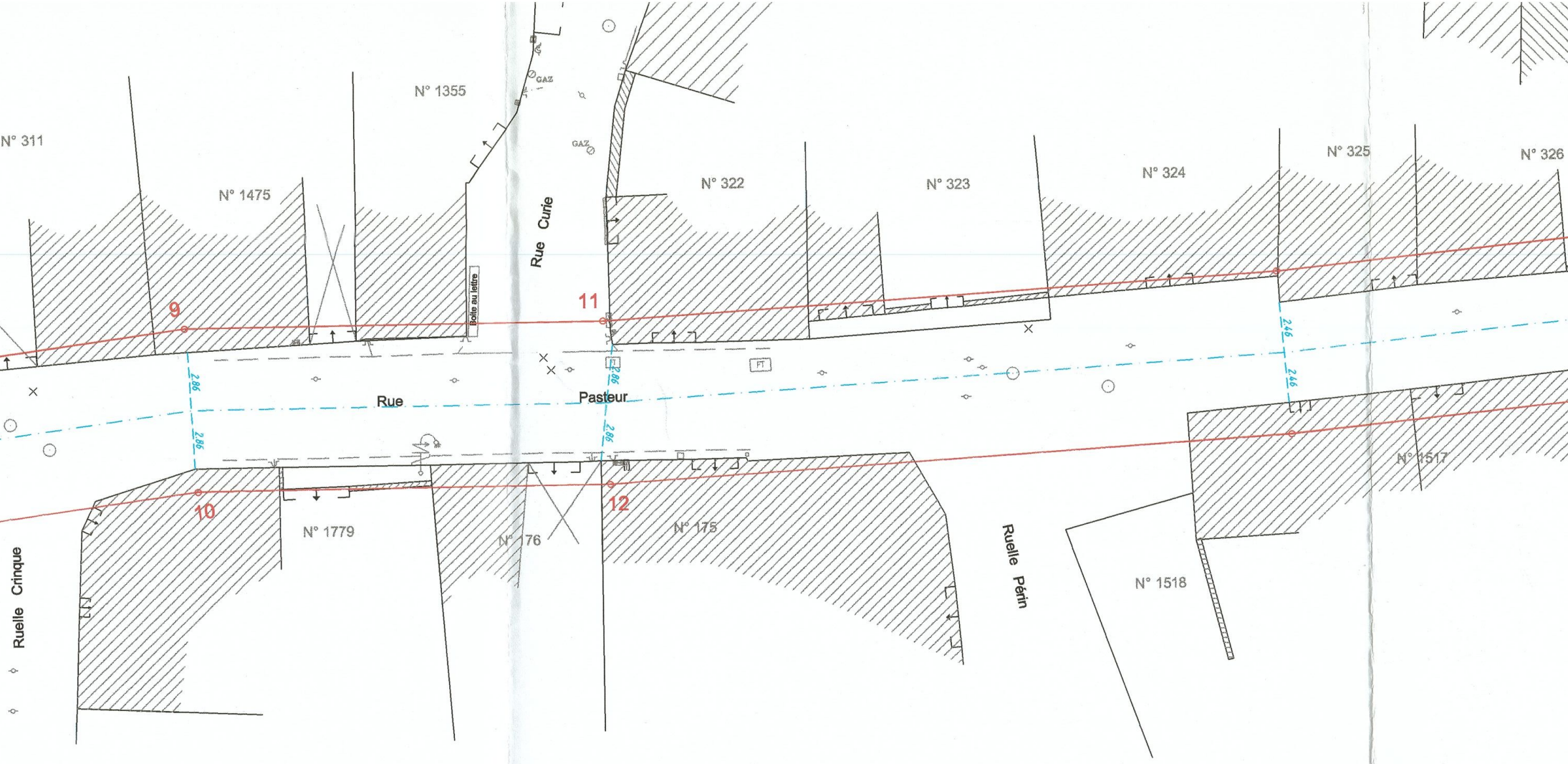
N° 311
N° 1475
N° 1355
GAZ
GAZ
Rue Curie
N° 322
N° 323
N° 324
N° 325
N° 326
Boîte au lettre
9
11
2.86
2.86
2.86
2.86
2.46
2.46
Rue
Pasteur
FT
FT
10
12
N° 1779
N° 176
N° 175
Ruelle Crinque
Ruelle Périn
N° 1518
N° 1517

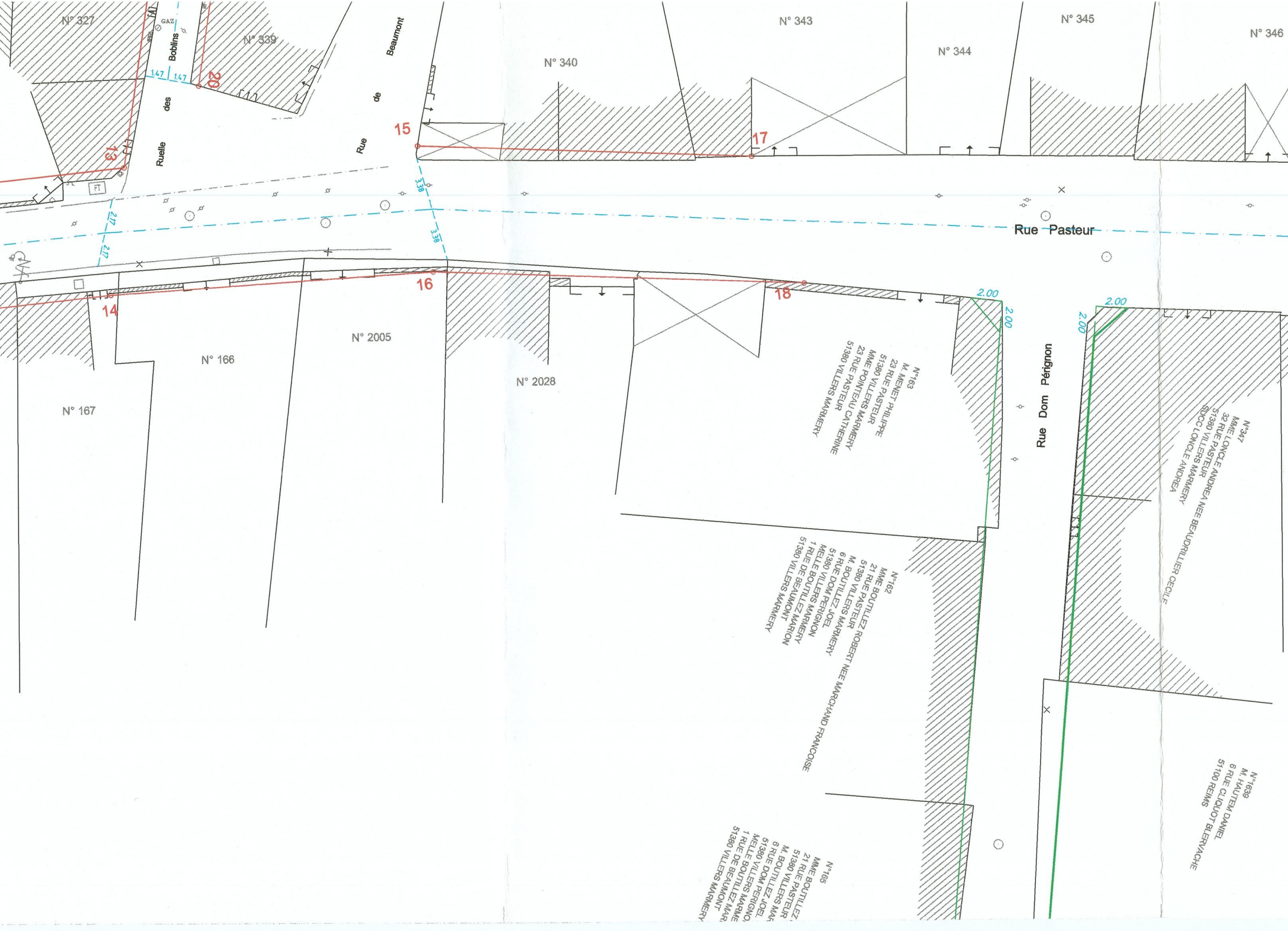
N° 327
N° 339
GAZ
Ruelle des Boblins
Rue de Beaumont
N° 340
N° 343
N° 344
N° 345
N° 346
20
15
17
13
FT
1.47
1.47
3.38
3.38
2.17
2.17
Rue Pasteur
16
14
18
N° 2005
N° 166
N° 167
N° 2028
2.00
2.00
2.00
2.00
Rue Dom Pérignon
N°163
M. MENET PHILIPPE
23 RUE PASTEUR
51380 VILLERS MARMERY
MME POINTEAU CATHERINE
23 RUE PASTEUR
51380 VILLERS MARMERY
N°347
MME LONCLE ANDREA NEE BEAUDRILLIER CECILE
32 RUE PASTEUR
51380 VILLERS MARMERY
SUCC LONCLE ANDREA
N°162
MME BOUTILLEZ ROBERT NEE MARCHAND FRANCOISE
21 RUE PASTEUR
51380 VILLERS MARMERY
M. BOUTILLEZ JOEL
6 RUE DOM PERIGNON
51380 VILLERS MARMERY
MELLE BOUTILLEZ MARION
1 RUE DE BEAUMONT
51380 VILLERS MARMERY
N°1639
M. HAUTEM DANIEL
6 RUE CLIQUOT BLERVACHE
51100 REIMS
N°165
MME BOUTILLEZ
21 RUE PASTEUR
51380 VILLERS MAR
M. BOUTILLEZ JOEL
6 RUE DOM PERIGNO
51380 VILLERS MARMI
MELLE BOUTILLEZ MAR
1 RUE DE BEAUMONT
51380 VILLERS MARMERY

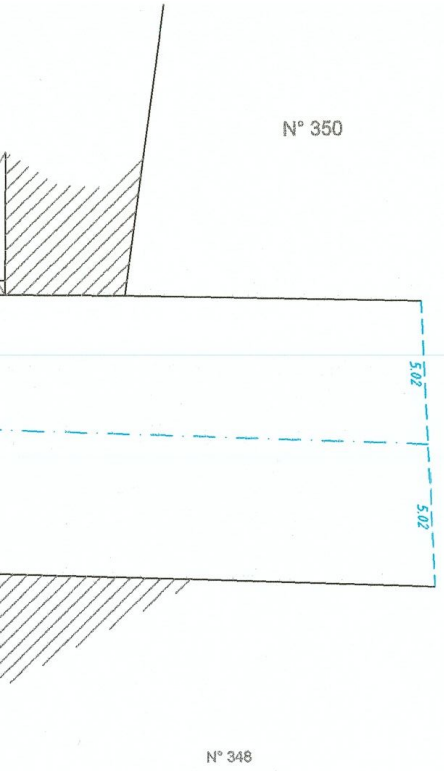
N° 350
5.02
5.02
N° 348

Rue Pasteur

1 à 17	alignement parallèle à 4m de l'axe de la Rue (voir les cotes du plan pour la définition) partant du repère 1 et aboutissant au repère 17
2 à 18	alignement parallèle à 4m de l'axe de la Rue (voir les cotes du plan pour la définition) partant du repère 2 et aboutissant au repère 18