REÇU A LA SOUS-PRÉFECTURE
de REIMS

11 JUIL. 2008

# VILLERS MARMERY

Section ZC - Lieudit : Le Chemin de Courmelois
Section ZC - Lieudit : Le Moulin à Vent
Section X - Lieudit : Le Chemin de Courmelois
Section W - Lieudit : Le Moulin à Vent

## Chemin Rural n° 13 dit des Montcheux

# PLAN D' ALIGNEMENT

0 9 JUIL. 2008

L. LONGIS

NOTA : Les limites figurant au présent plan n'ont pas été définies contradictoirement
Elles résultent, soit de l'interprétation des documents cadastraux, soit des éléments
de possession existants sur le terrain

Levé et dressé par la S.C.P. FLAMAND MELICQUE
Géomètres-Experts 2, rue de Chanoué 51380 VERZY
Téléphone : 03 26 97 91 77 - Fax : 03 26 97 92 47
Email : flamand.melicque@wanadoo.fr
Dossier : R029/2007 - Juin 2007

Echelle : 1/200

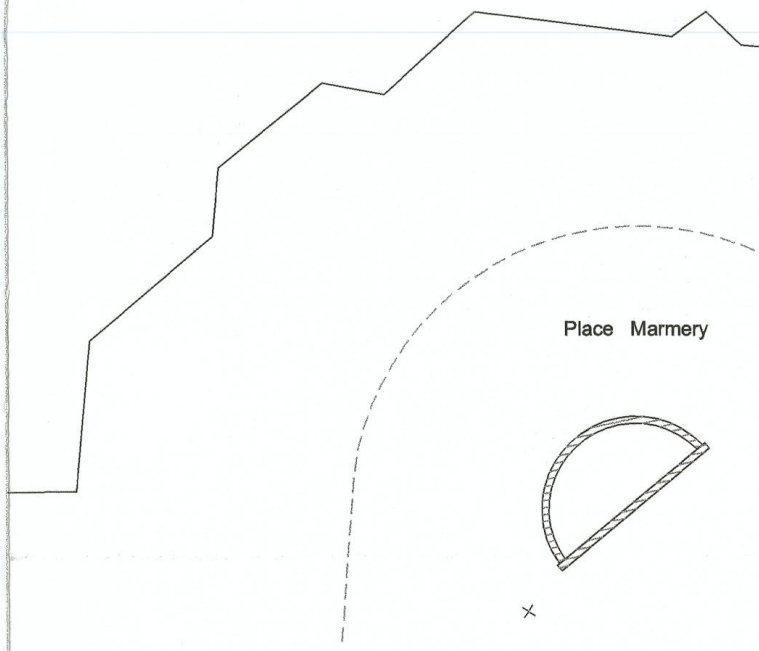
Place Marmery

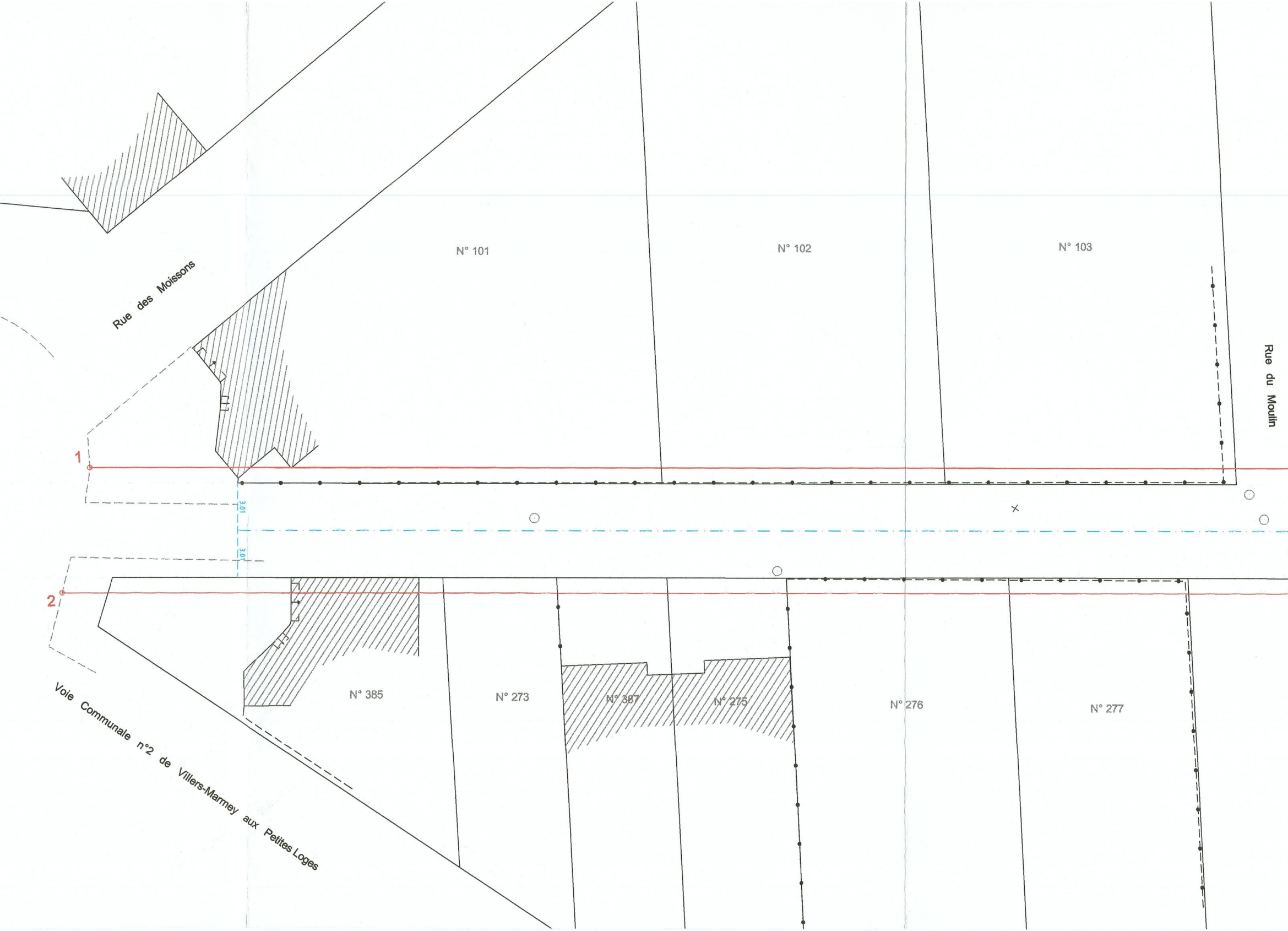
Rue des Moissons
N° 101
N° 102
N° 103
Rue du Moulin
1
2
3.01
3.01
N° 385
N° 273
N° 387
N° 275
N° 276
N° 277
Voie Communale n°2 de Villers-Marmey aux Petites Loges

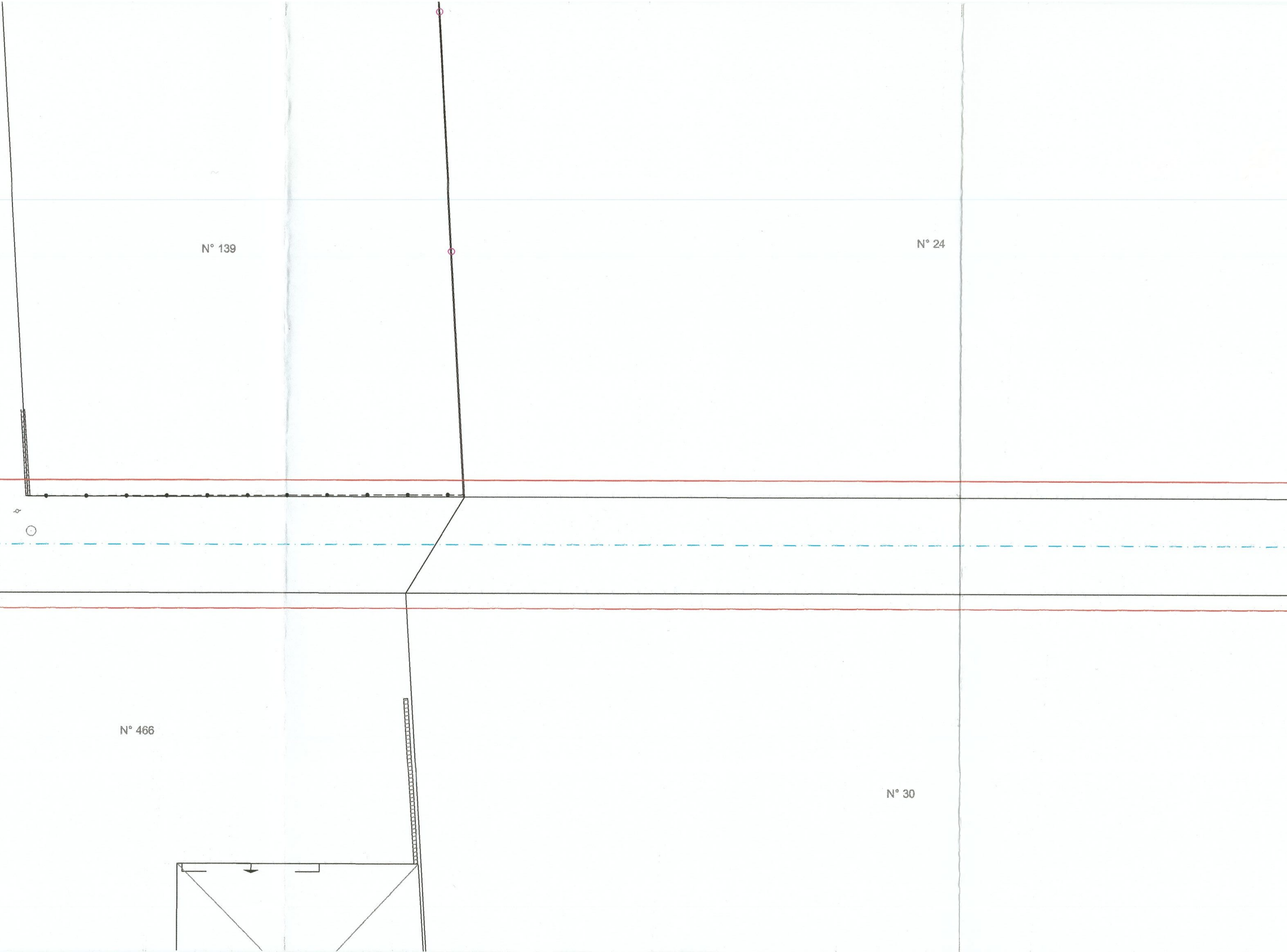
N° 139
N° 24
N° 466
N° 30

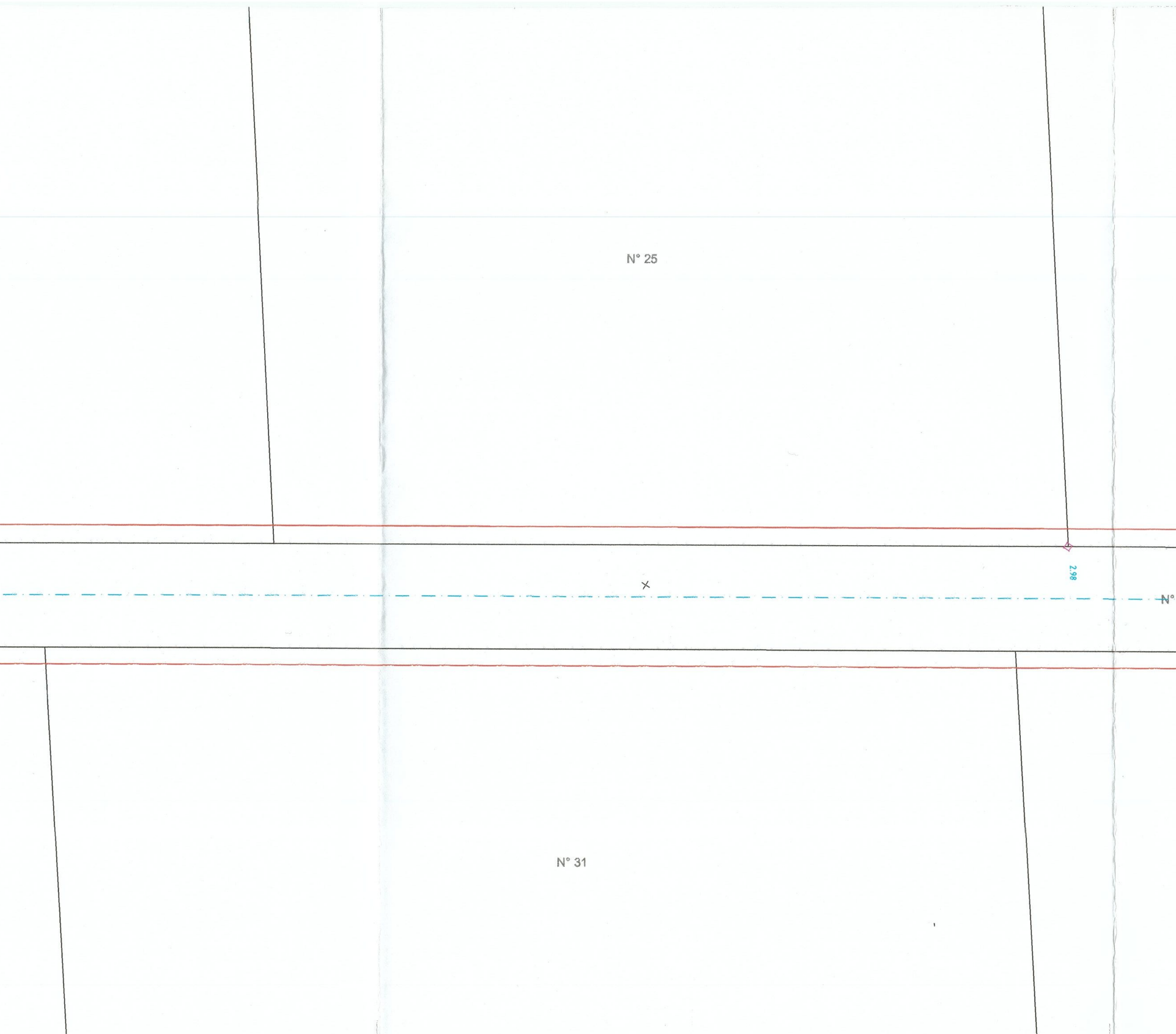
N° 25
2.98
N°
N° 31

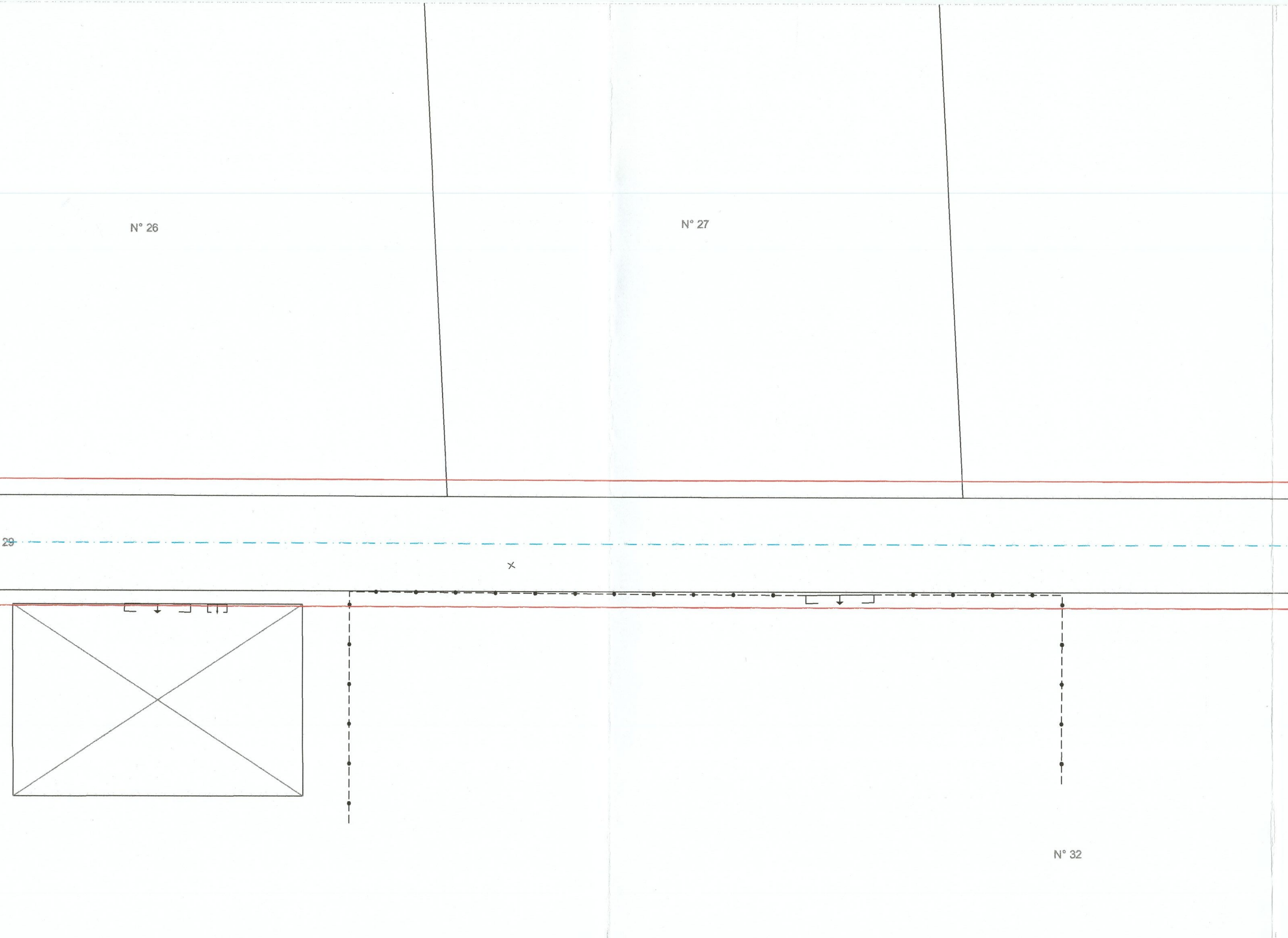
N° 26
N° 27
29
N° 32

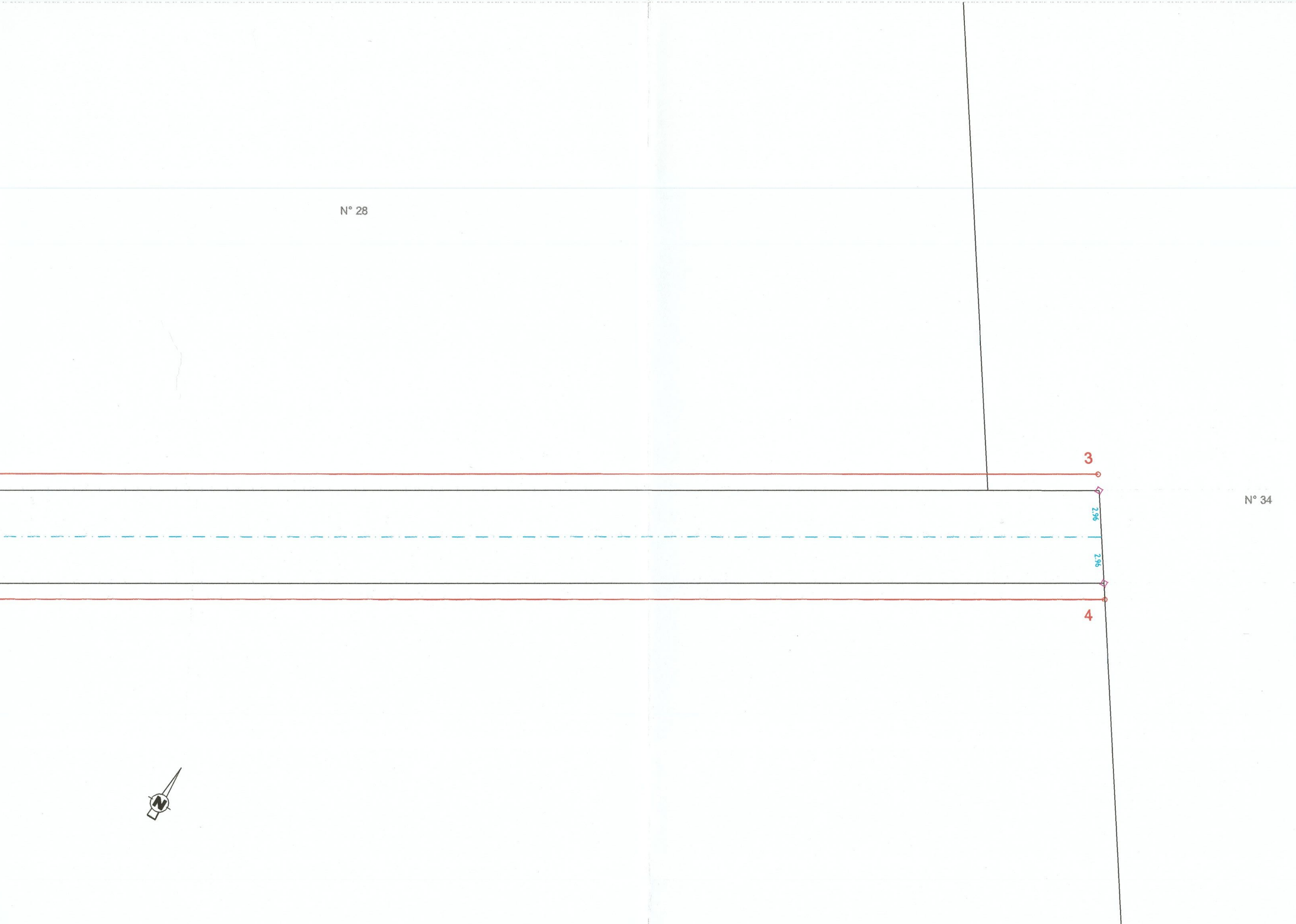
N° 28
3
N° 34
2,96
2,96
4
N

## Chemin Rural n°13 dit des Montcheux

1 à 3 alignement parallèle à 4.00m de l'axe du chemin (voir les cotes pour la définition) partant du repère 1 qui est l'intersection avec la place Marmery et aboutissant au repère 3 qui est l'intersection avec le polongement de la limite des parcelles ZC 32 et 34

2 à 4 alignement parallèle à 4.00m de l'axe du chemin (voir les cotes pour la définition) partant du repère 2 qui est l'intersection avec la place Marmery et aboutissant au repère 3 qui est l'intersection avec la limite des parcelles ZC 32 et 34